

«Утверждено Постановлением администрации

Прионежского муниципального района»

№ _____ от « _____ » _____ 2023г.



Внесение изменений в проект планировки и проект межевания территории

ТОМ 1

Проект планировки

Основная часть

*Дачный некоммерческий
потребительский кооператив "Дачный"*

Инв. № подл.	Подп. и дата	Взм. Инв. №	Инв. № дубл.	Подп. и дата	ППТ и ПМТ		
					Инв. № подл.	Подп. и дата	Лист
Директор	З.В.Боровская		12.2022	проект планировки территории			
Инженер	Е.Н.Архипова		12.2022		ООО «ЦКУ»		

Содержание

Пояснительная записка

Основная часть проекта планировки территории. Графическая часть

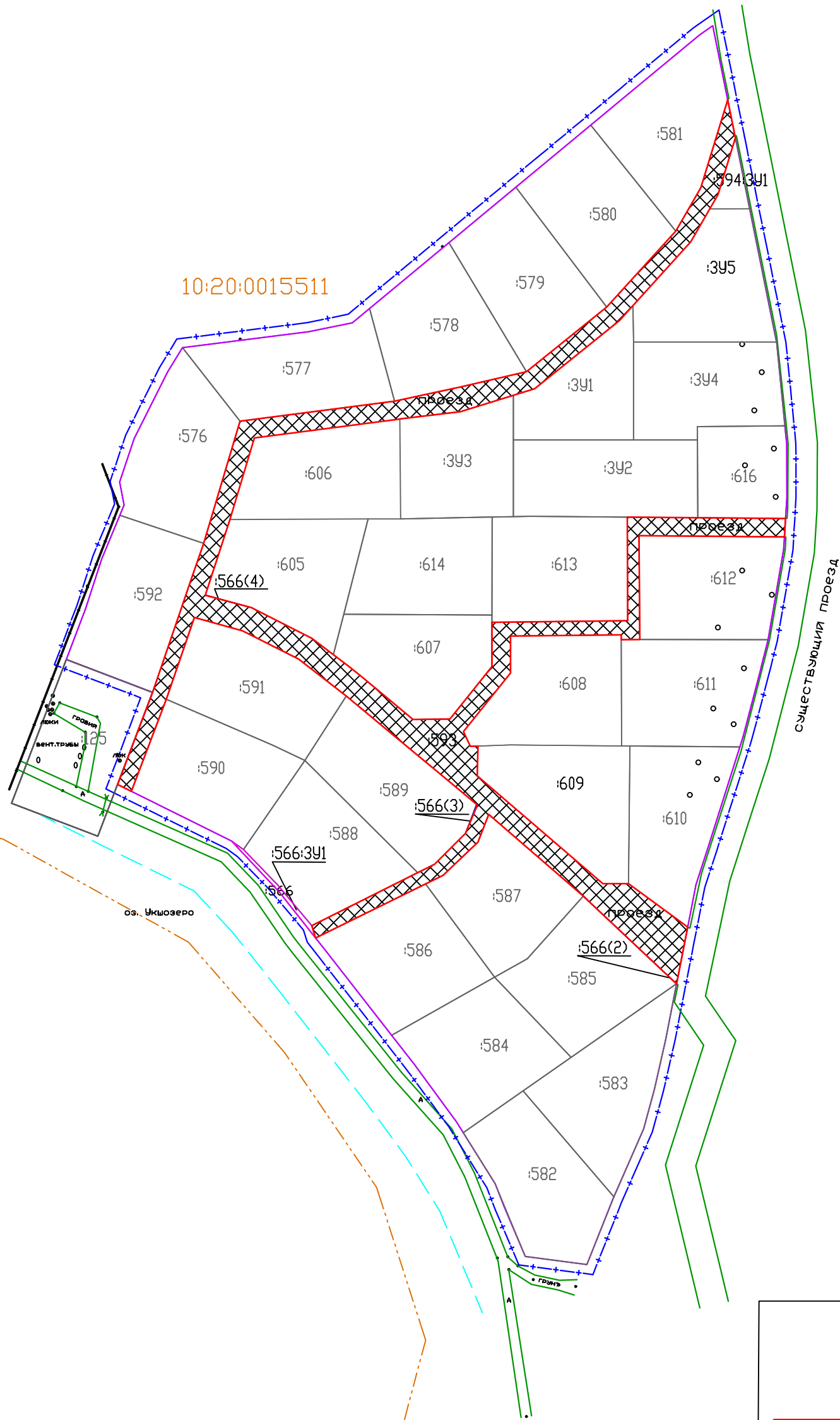
Графическая часть

- Чертеж планировки территории

Приложения:

- Каталоги координат красных линий

Инв. № подл.	Подп. и дата	Взм. Инв. №	Инв. № дубл.	Подп. и дата	Дачный некоммерческий потребительский кооператив «Дачный»	Лист
						3



10:20:0015511

Условные обозначения:

— Красные линии

:610 Кадастровый номер земельного участка

10:20:0015511 Номер кадастрового квартала

--- Граница кадастрового квартала

1 этап

Изм.	Кол. уч.	Лист	Док.	Подп.	Дата	Внесение изменений в проект планировки и проект межевания территории. Дачный некоммерческий потребительский кооператив "Дачный"			
Разраб.		Архипова			12.2022	Проект планировки территории	Лист	Листов	Масштаб
							1	1	1:1500
Утв.		Боровская			12.2022	Чертеж планировки территории	ООО "ЦКУ"		

