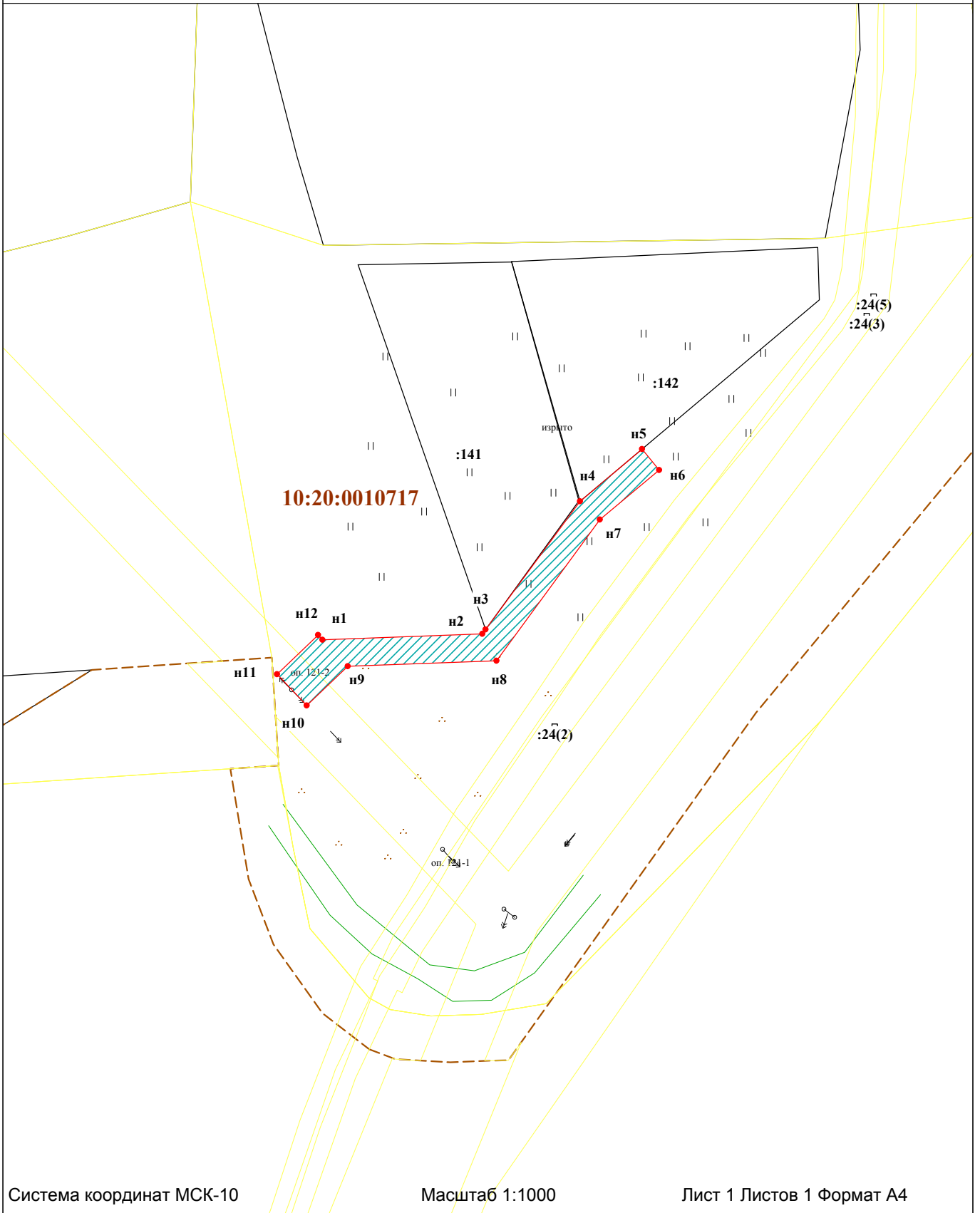


**Схема расположения границ публичного сервитута в отношении земель и (или) земельных участков в целях строительства и эксплуатации объекта электросетевого хозяйства
«Строительство ВЛЗ-6кВ от ВЛЗ-6кВ Л-21-7, СТП, ВЛИ-0,4кВ для технологического присоединения жилого дома по адресу: Прионежский р-н, ст.Шуйская, ул.Лесная (к.н.10:20:0010717:142)»**




Система координат МСК-10

Масштаб 1:1000

Лист 1 Листов 1 Формат А4

УСЛОВНЫЕ ОБОЗНАЧЕНИЯ:

 - граница публичного сервитута


● 1 - обозначение характерных точек границ публичного сервитута


:315 - кадастровый номер земельного участка


10:20:0030209 - номер кадастрового квартала

— - границы земельных участков

- - - граница кадастрового квартала

 - границы муниципальных образований/населенных пунктов

 - охранный зона объекта

 - ось проектируемого газопровода

Ж - жилой объект

Н - нежилой объект

ул. Филиппова - обозначение улицы

грунт, асфальт, Г, А - обозначение дорожного покрытия