

РОССИЙСКАЯ ФЕДЕРАЦИЯ
РЕСПУБЛИКА КАРЕЛИЯ
АДМИНИСТРАЦИЯ ПРИОНЕЖСКОГО МУНИЦИПАЛЬНОГО РАЙОНА

Утверждено:
Постановлением Администрации
Прионежского муниципального района № _____
от «__» _____ 20__ г.

ПРОЕКТ МЕЖЕВАНИЯ ТЕРРИТОРИИ

Документация по планировке территории. Проект межевания территории

**Территория садоводческого некоммерческого товарищества «Скороход»,
расположенного:**

Республика Карелия, Прионежский район, Деревянское сельское поселение

Директор ООО «Поместье»

М.П.



Ф.В. Венгеров

ООО «ПОМЕСТЬЕ»
г. Петрозаводск
2022 г.

СОДЕРЖАНИЕ

№ п/п	Разделы планировки территории	Номера листов
1	Раздел 1	3
1	Пояснительная записка	4
2	Чертёж межевания территории	21
3	Список используемой литературы	22
4	Раздел 2	23
5	Обоснование принятия решения по подготовке проекта межевания территории	24
6	Чертёж межевания территории. Материалы по обоснованию	25
7	Приложения	26
	Выписка из ЕГРН (первый лист) (№ 99/2022/454742718 от 14.03.2022)	
	Выписка из протокола общего собрания «О принятии решения по подготовке документации по планировке территории СНТ «Скороход»	
	Государственный Акт на право пользования землей А-І №409015	
	Решение об утверждении проекта организации садоводческого товарищества № 205 от 17.05.1983 Г.	
	Выписки из протоколов общего собрания СНТ «Скороход»	
	Выкопировка и генерального плана СНТ «Скороход»	

Раздел 1.

Проект межевания территории

ПОЯСНИТЕЛЬНАЯ ЗАПИСКА

I. ИСХОДНЫЕ ДАННЫЕ

- 1) Геодезическая съемка 1:1000;
- 2) Кадастровый план территории (№ КУВИ-002/2021-10753990 от 08.02.2021 г.)
- 3) Выписка из ЕГРН (№ 99/2022/454742718 от 14.03.2022 г.)
- 4) Правила землепользования и застройки территории Деревянского сельского поселения;
- 5) Проект организации СНТ «Схороход».

1. Введение.

Основанием для разработки ПМТ является решение общего собрания членов СНТ «Схороход».

Цель разработки проекта межевания территории - образование земельного участка из земель общего пользования и их изменение в садоводческом некоммерческом товариществе (далее - СНТ) «Схороход» .

Условные обозначения образуемых участков - :1:ЗУ1, :1:ЗУ2 №п.

Условные обозначения контуров образуемых участков - №:ЗУ1(1), ЗУ1(2) ... ЗУ1(n)

Рассматриваемые участки расположены в кадастровом квартале 10:20:0060801.

Категория земель - земли сельскохозяйственного назначения.

Территориальная зона - СХ2 - Зона сельскохозяйственного использования, предусматривающая строительство ОКС.

Вид разрешенного использования образуемых участков: «Ведение садоводства» (код 13.2).

Предельные площади земельных участков для видов разрешенного использования: согласно действующим Правилам Землепользования: 600 - 1500 кв.м.

Установление публичных сервитутов не требуется.

Земельный участок с к.н. 10:20:0060801:1 частично находится в водоохранной зоне оз. Орзегское, сведения о местоположении границы водоохранной зоны в Едином государственном реестре недвижимости отсутствуют.

Границы особо охраняемых природных территорий, границы территорий объектов культурного наследия не установлены.

Система координат МСК-10.

2. Общие сведения о территории СНТ.

Северная, западная и восточная границы СНТ «Скороход» проходят по границе земель лесного фонда (по земельный участок с кадастровым номером 10:20:0064701:526), южная граница СНТ «Скороход» проходит по границе СНТ «Здоровье» (к.кв 10:20:0060901).

Земельный участок с номером :1:3У1 расположен в юго-восточной части кадастрового квартала 10:20:0060801, СНТ «Скороход».

Образование земельных участков производится с учетом проекта организации СНТ «Скороход», нормативно правовых актов (в том числе Государственного Акта на право пользования землёй), а также границ, которые закреплены на местности объектами природного и искусственного происхождения.

2.1 Оценка состояния транспортной инфраструктуры

Обеспечение доступа (прохода или проезда от земель общего пользования, земельных участков общего пользования, территории общего пользования) к образуемым земельным участкам осуществляется посредством земель (земельного участка) общего пользования территории СНТ «Скороход» (грунтовые дороги и проезды, примыкающие к главной улице садоводства).

КАТАЛОГ

координат узловых и поворотных точек земельных участков

Участок земель общего пользования: 10:20:0060801:1

Категория земель: Земли сельскохозяйственного назначения

Адрес: Республика Карелия, Прионежский р-н, СНТ «Скороход»

Вид разрешенного использования: для организации садоводческого товарищества

Площадь до изменения: 40 743 кв. м.

Площадь после изменения: 40 143 кв. м.

Характерная точка	Абсцисса (X), м	Ордината (Y), м	Горизонтальное проложение, м
1	2	3	4
1	330585.07	1526805.78	87.07
2	330580.89	1526892.75	12.33
3	330580.30	1526905.07	38.49
4	330579.06	1526943.53	6.87
5	330585.62	1526945.56	38.97
6	330584.13	1526984.50	63.01
7	330521.12	1526983.71	24.46
8	330520.50	1527008.16	51.28
9	330469.30	1527005.39	20.65
10	330468.92	1527026.04	19.99
11	330468.32	1527046.02	20.38
12	330467.50	1527066.39	20.05
13	330466.73	1527086.43	17.75
14	330465.95	1527104.16	21.05
15	330465.00	1527125.19	32.52
16	330497.52	1527125.85	16.19
17	330498.31	1527109.68	17.33
18	330515.33	1527112.92	34.86
19	330519.49	1527147.53	54.43
20	330465.12	1527145.08	19.99
21	330465.32	1527165.07	9.10
22	330465.39	1527174.17	11.81
23	330463.57	1527185.83	11.43

1	2	3	4
24	330475.00	1527185.72	4.95
25	330479.93	1527186.27	3.02
26	330480.10	1527183.26	32.67
27	330512.59	1527186.64	11.81
28	330512.12	1527198.44	44.39
29	330467.95	1527194.02	2.67
30	330465.29	1527194.18	19.42
31	330464.83	1527213.59	17.99
32	330464.39	1527231.57	19.92
33	330465.48	1527251.46	21.35
34	330464.74	1527272.80	32.76
35	330460.34	1527305.26	8.75
36	330451.59	1527305.09	31.10
37	330452.98	1527274.02	20.18
38	330454.51	1527253.90	0.60
39	330455.11	1527253.92	19.27
40	330456.26	1527234.68	19.92
41	330456.87	1527214.78	21.21
42	330457.30	1527193.57	31.34
43	330426.00	1527191.94	31.37
44	330394.65	1527190.97	21.49
45	330394.28	1527212.46	19.40
46	330393.98	1527231.85	21.08
47	330392.68	1527252.89	18.70
48	330391.52	1527271.56	20.74
49	330390.27	1527292.26	8.66
50	330382.39	1527295.87	24.38
51	330383.45	1527271.52	19.57
52	330384.42	1527251.97	1.48
53	330382.94	1527251.92	20.38
54	330384.19	1527231.58	1.78
55	330385.98	1527231.59	20.65
56	330386.33	1527210.94	31.93
57	330354.40	1527211.39	30.11
58	330384.50	1527210.97	17.43
59	330384.69	1527193.54	3.25
60	330382.52	1527191.12	27.03
61	330355.51	1527190.43	0.86
62	330355.55	1527189.57	10.14
63	330355.56	1527179.43	31.33
64	330386.89	1527179.55	18.82
65	330387.83	1527160.75	21.75
66	330388.54	1527139.02	20.40
67	330389.21	1527118.63	19.60
68	330389.90	1527099.05	19.24
69	330390.16	1527079.81	33.25
70	330356.93	1527078.68	21.22
71	330358.09	1527057.50	32.27
72	330390.28	1527059.78	19.99
73	330390.68	1527039.79	20.61
74	330393.22	1527019.34	6.17
75	330387.10	1527018.60	23.32
76	330388.55	1526995.33	27.13
77	330361.42	1526994.95	7.79
78	330361.61	1526987.16	14.39
79	330362.57	1526972.81	10.07
80	330362.75	1526962.74	9.57
81	330363.43	1526953.19	20.25

1	2	3	4
82	330365.27	1526933.02	29.88
83	330395.13	1526934.15	18.67
84	330395.80	1526915.49	6.50
85	330389.62	1526913.48	14.62
86	330375.00	1526913.06	9.00
87	330366.01	1526913.37	9.44
88	330364.90	1526904.00	21.14
89	330386.04	1526904.28	9.55
90	330395.43	1526905.99	10.28
91	330405.69	1526906.65	11.16
92	330407.58	1526895.65	38.25
93	330409.75	1526857.47	19.29
94	330390.69	1526854.51	19.22
95	330371.47	1526854.65	53.79
96	330375.23	1526800.99	23.20
97	330398.37	1526802.72	32.33
98	330399.26	1526770.40	67.21
99	330466.45	1526771.69	31.99
100	330466.55	1526803.68	20.76
101	330487.31	1526804.33	6.93
102	330494.21	1526804.92	90.86
104	330458.63	1527145.00	21.19
105	330459.26	1527166.18	21.21
106	330457.62	1527187.32	31.26
107	330426.40	1527185.65	1.60
108	330426.51	1527184.05	32.19
109	330394.42	1527181.62	19.96
110	330395.46	1527161.69	18.13
111	330396.03	1527143.57	19.64
112	330397.08	1527123.96	29.99
113	330427.03	1527125.32	0.01
114	330427.04	1527125.31	20.05
115	330426.81	1527105.27	31.41
116	330458.21	1527104.47	19.63
117	330457.07	1527124.07	1.06
118	330458.13	1527124.03	20.98
120	330450.27	1526810.27	18.93
121	330449.29	1526829.17	20.16
122	330448.71	1526849.33	32.26
123	330416.46	1526850.22	41.07
124	330422.09	1526809.53	28.19
126	330427.24	1527084.35	1.05
127	330427.02	1527085.38	19.88
128	330426.80	1527105.26	29.36
129	330397.45	1527105.05	21.29
130	330398.13	1527083.77	20.32
131	330398.34	1527063.45	4.10
132	330402.42	1527063.88	23.36
133	330402.76	1527040.52	26.56
134	330429.31	1527040.28	24.40
135	330428.10	1527064.65	0.66
136	330428.10	1527065.31	31.20
137	330459.30	1527065.94	20.03
138	330458.32	1527085.95	31.12

1	2	3	4
140	330539.61	1526854.53	19.23
141	330520.39	1526853.68	14.46
142	330521.10	1526839.24	17.96
143	330539.05	1526838.49	16.06
145	330466.53	1526920.45	20.84
146	330465.22	1526941.25	31.81
147	330433.43	1526940.34	13.65
148	330433.33	1526926.70	2.99
149	330433.91	1526923.76	2.96
150	330433.94	1526920.80	7.74
151	330441.63	1526919.96	7.64
152	330449.26	1526919.70	17.29
154	330439.63	1526890.53	23.38
155	330416.28	1526889.27	32.40
156	330416.42	1526856.87	24.56
157	330440.97	1526856.12	34.43
159	330526.07	1526919.64	20.62
160	330527.23	1526940.23	54.11
161	330473.16	1526937.93	5.49
162	330473.50	1526932.45	14.62
163	330473.45	1526917.84	52.65
165	330477.11	1526857.92	15.92
166	330493.00	1526858.97	35.87
167	330528.81	1526861.00	4.07
168	330529.53	1526865.00	14.80
169	330527.85	1526879.70	19.80
170	330526.33	1526899.44	51.66
171	330474.69	1526897.62	19.99
172	330476.39	1526877.70	19.80
174	330411.15	1526889.80	23.58
175	330434.72	1526890.49	1.15
176	330434.71	1526891.64	28.95
177	330463.63	1526892.90	25.00
178	330463.45	1526917.90	29.05
179	330434.43	1526916.64	4.11
180	330434.38	1526920.75	0.89
181	330433.49	1526920.72	20.11
182	330432.30	1526940.79	0.46
183	330432.29	1526941.26	32.51
184	330464.80	1526941.92	19.71
185	330463.41	1526961.57	19.67
186	330462.15	1526981.20	19.62
187	330461.34	1527000.80	0.81
188	330460.53	1527000.78	20.06
189	330460.77	1527020.84	31.01
190	330429.78	1527019.73	30.52
191	330399.27	1527019.36	19.44
192	330400.18	1526999.94	19.28
193	330400.44	1526980.66	19.52
194	330401.33	1526961.16	20.19
195	330402.29	1526940.99	21.84
196	330403.39	1526919.18	7.03
197	330410.41	1526919.54	29.76

1	2	3	4
199	330553.65	1526902.08	21.59
200	330532.20	1526899.71	36.48
201	330535.06	1526863.35	19.88
202	330554.93	1526863.86	38.24

Образуемый участок :1:3У1

Категория земель: Земли сельскохозяйственного назначения

Вид разрешенного использования: Ведение садоводства (код 13.2)

Адрес: Республика Карелия, Прионежский р-н, СНТ «Скороход», участок № 9

Площадь: 600 кв.м.

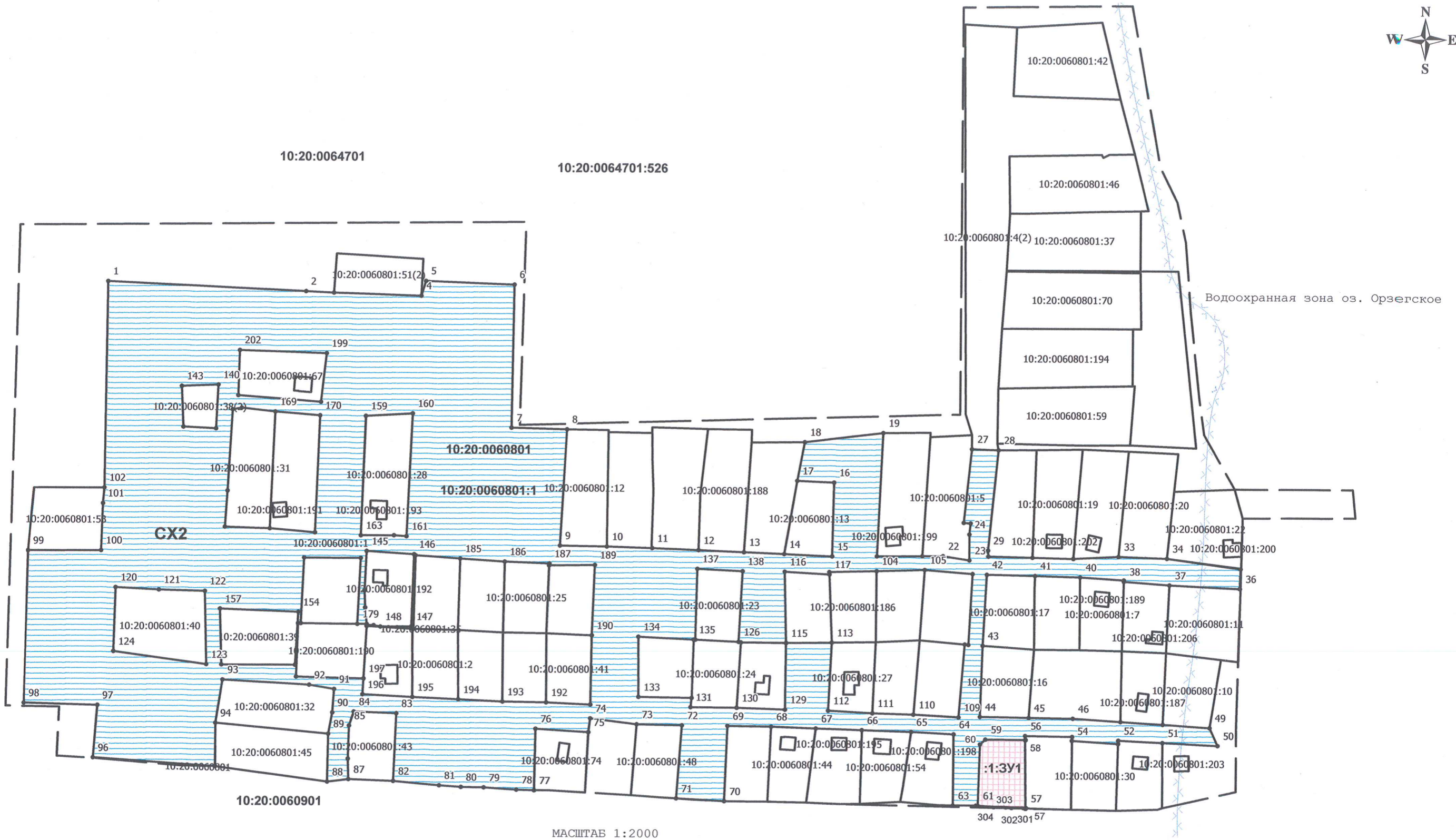
Характерная точка	Абсцисса (X), м	Ордината (Y), м	Горизонтальное проложение, м
:1:3У1			
60	330382.52	1527191.12	3.25
59	330384.69	1527193.54	17.43
58	330384.50	1527210.97	30.11
57	330354.40	1527211.39	1.04
301	330354.79	1527210.42	5.22
302	330354.84	1527205.20	2.53
303	330355.06	1527202.68	5.21
304	330355.12	1527197.47	7.06
61	330355.51	1527190.43	27.03

На момент подготовки данного Проекта:

Общая Площадь, выделенная для организации СНТ:	11,4 Га
Площадь образуемого участка с условным номером :1:3У1	600 кв.м.
Площадь участка 10:20:0060801:1 (после проведения работ)	40 143 кв. м
Площадь участков, стоящих на учёте (согласно ЕГРН)	67 864 кв.м.

Расхождение в площадях связано составляет менее 10%.

ЧЕРТЁЖ МЕЖЕВАНИЯ ТЕРРИТОРИИ



МАСШТАБ 1:2000

Условные обозначения:

- водоохранная зона оз. Орзекское
- граница образуемой части земельного участка
- граница кадастрового квартала
- Граница земельного участка, установленная в соответствии с федеральным законодательством, включенная в ГКН и не изменяемая при проведении кадастровых работ
- граница изменяемых земель общего пользования
- Граница земельного участка, установленная (уточненная) при проведении кадастровых работ
- 1 - Надписи номеров вновь образованных характерных точек (межевые знаки)
- - обозначение характерной точки границы образуемого земельного участка
- :1:3У1 - обозначение образуемого земельного участка

10:20:0060801 - надписи номера кадастрового квартала

Список используемой литературы

1. "Земельный кодекс Российской Федерации" от 25.10.2001 N 136-ФЗ (ред. от 27.12.2019, с изм. от 05.03.2020);
2. "Градостроительный кодекс Российской Федерации" от 29.12.2004 N 190-ФЗ (ред. от 27.12.2019);
3. Федеральный закон "О ведении гражданами садоводства и огородничества для собственных нужд и о внесении изменений в отдельные законодательные акты Российской Федерации" от 29.07.2017 N 217-ФЗ;
4. Правила землепользования и застройки территории Деревянского сельского поселения.

Раздел 2.

Материалы по обоснованию проект межевания территории

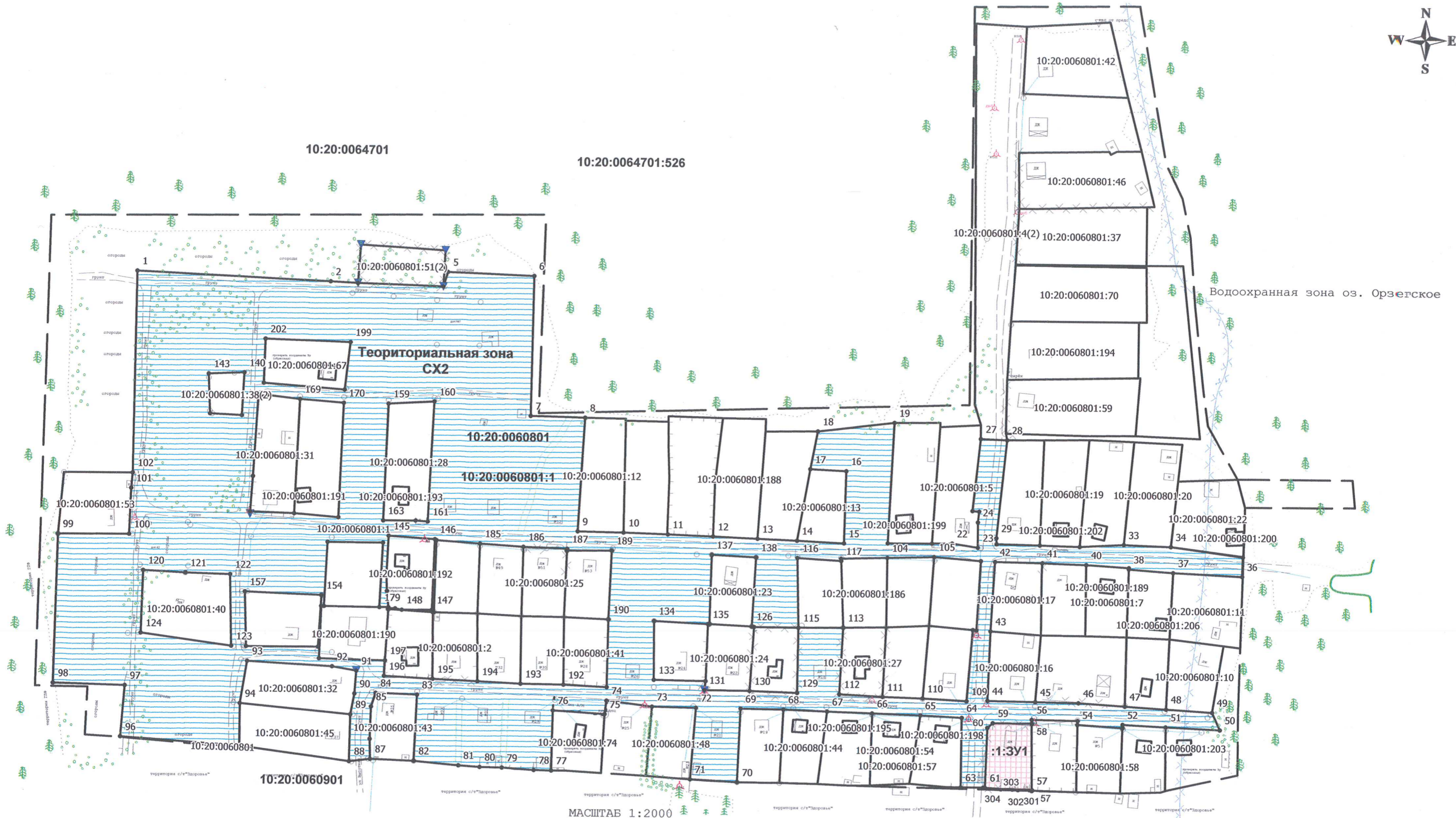
II. ОБСНОВАНИЕ ПРИНЯТИЯ РЕШЕНИЯ ПО ПОДГОТОВКЕ ПРОЕКТА МЕЖЕВАНИЯ ТЕРРИТОРИИ

В соответствии с решением общего собрания членов СНТ, а также п.3 статьи 11.3 Земельным кодексом Российской Федерации от 25.10.2001 N 136-ФЗ (ред. от 02.08.2019) «Образование земельных участков из земель или земельных участков, находящихся в государственной или муниципальной собственности» исключительно в соответствии с утвержденным проектом межевания территории осуществляется образование земельных участков из земельного участка, предоставленного садоводческому или огородническому некоммерческому товариществу.

Образование земельного участка с условным номером :1:ЗУ1, расположенного на территории СНТ «Скорород», производится с целью внесения изменений сведений в ЕГРН, и дальнейшей передачи в собственность членам данного садоводческого некоммерческого товарищества.

Согласно Решению Прионежского Районного Совета Народных Депутатов № 205 от 17.05.1983 г. был утвержден проект организации территории садоводческого товарищества с размещением 80 садовых участков и выдан Государственный Акт на право пользования землей сер. А-І № 409015, . образуемые земельные участки располагаются на территории, предоставленной для размещения садовых участков СНТ «Скорород».

ЧЕРТЕЖ МЕЖЕВАНИЯ ТЕРРИТОРИИ.
МАТЕРИАЛЫ ПО ОБОСНОВАНИЮ.



МАСШТАБ 1:2000

Условные обозначения:

- водоохранная зона оз. Орзетское
- граница кадастрового квартала
- 10:20:0060801 - надписи номера кадастрового квартала
- граница образуемой части земельного участка
- Граница земельного участка, установленная в соответствии с федеральным законодательством, включенная в ГКН и не изменяемая при проведении кадастровых работ
- граница изменяемых земель общего пользования
- 1 - Надписи номеров вновь образованных характерных точек (межевые знаки)
- Граница земельного участка, установленная (уточненная) при проведении кадастровых работ
- обозначение характерной точки границы образуемого земельного участка
- :1:3У1 - обозначение образуемого земельного участка

ПРИЛОЖЕНИЯ

Выписка
из протокола № 1 общего собрания членов кооператива

СНТ « Скороход » от « 03 » октябрь 2022 года

Повестка дня:

1. Принятие решения о подготовке документации по планировке территории в СНТ « Скороход »

Постановили:

2. Принять решение о подготовке документации по планировке территории в СНТ « Скороход »

Голосовали «за» - единогласно

Председатель собрания – Ненахов А.А.

Секретарь собрания – Кикинова М.В.

Выписка верна:

Председатель правления СНТ « Скороход »

Ненахов (Ненахов А.А.)





ГОСУДАРСТВЕННЫЙ
АКТ
НА ПРАВО ПОЛЬЗОВАНИЯ
ЗЕМЛЕЙ

А-1 № 409015

Земля в СССР состоит в исключительной собственности государства и предоставляется только в пользование. Действия, в прямой или скрытой форме нарушающие право государственной собственности на землю, запрещаются.

Земля, занимаемая колхозами, закрепляется за ними в бессрочное пользование, то есть навечно.

Землепользователи имеют право и обязаны пользоваться земельными участками в тех целях, для которых они им предоставлены.

Землепользователи обязаны рационально использовать предоставленные им земельные участки, не совершать на своем участке действий, нарушающих интересы соседних землепользователей.

*Из Основ земельного законодательства
Союза ССР и союзных республик*

Государственный акт выдан ПЕТРОЗАВОДСКОЙ
(наименование землепользователя)
ОБУВНОЙ ФАБРИКИ „СКОРОХОД“
(и его местонахождение)
г. ПЕТРОЗАВОДСК
КАРЕЛЬСКОЙ АССР республики
исполнительным комитетом Прионежского районного
(городского) Совета народных депутатов в том,
что за указанным землепользователем закрепляются
в бессрочное и бесплатное пользование 6,02 гектаров
земли в границах согласно плану землепользования.

Земля предоставлена для ОРГАНИЗАЦИИ

САДОВОДЧЕСКОГО ТОВАРИЩЕСТВА
(цель, назначение)

Настоящий Государственный акт составлен в
двух экземплярах, из которых первый выдан земле-
пользователю, второй хранится в исполнительном
комитете районного (городского) Совета народных
депутатов.

Акт зарегистрирован в Книге записей государст-
венных актов на право пользования землей за № 124



Председатель исполнительного комитета.....

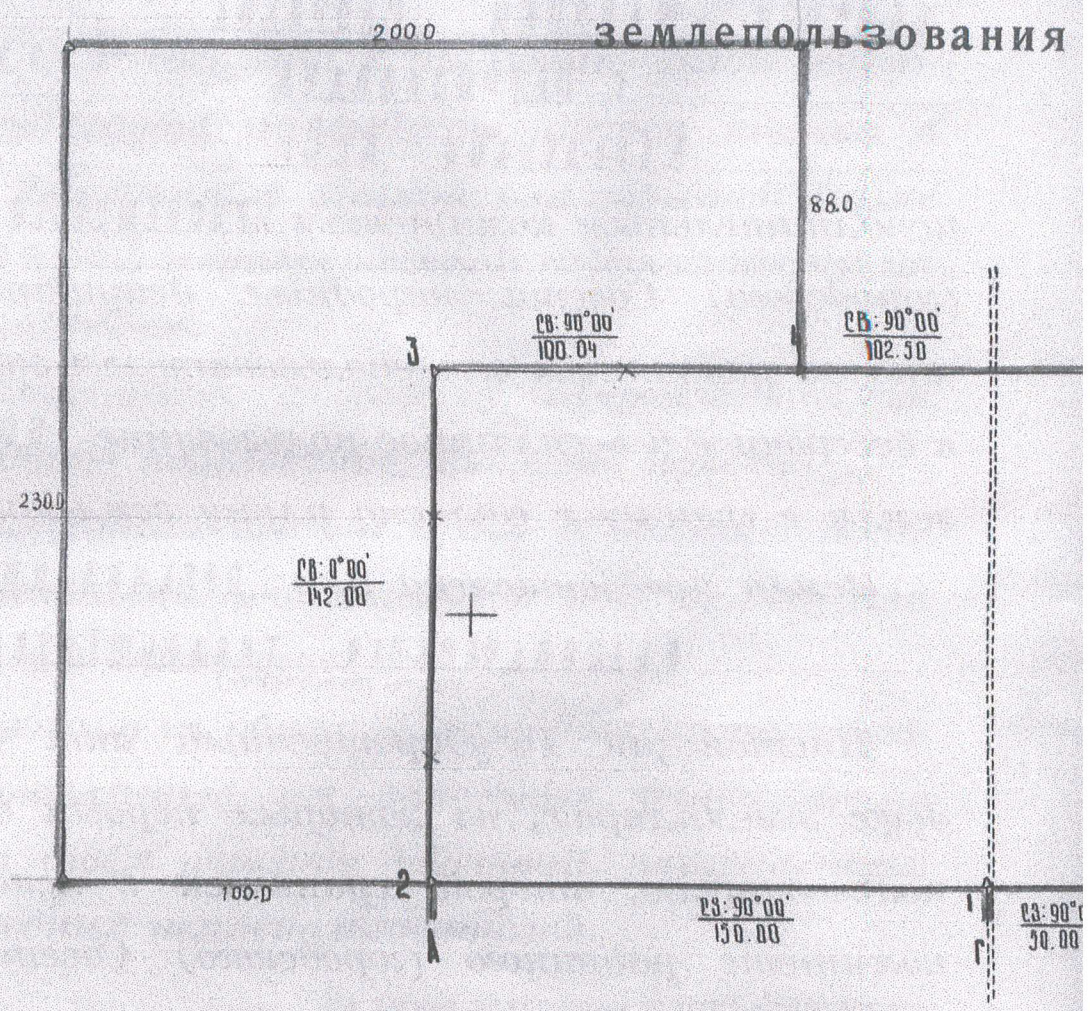
Прионежского районного (городского)

Совета народных депутатов В. М. Попов /Запольский/

Главный (старший) инженер-землеустроитель

Прионежского района М. И. Попов /Попова А. К./

„ 31 “ мая 1983 года

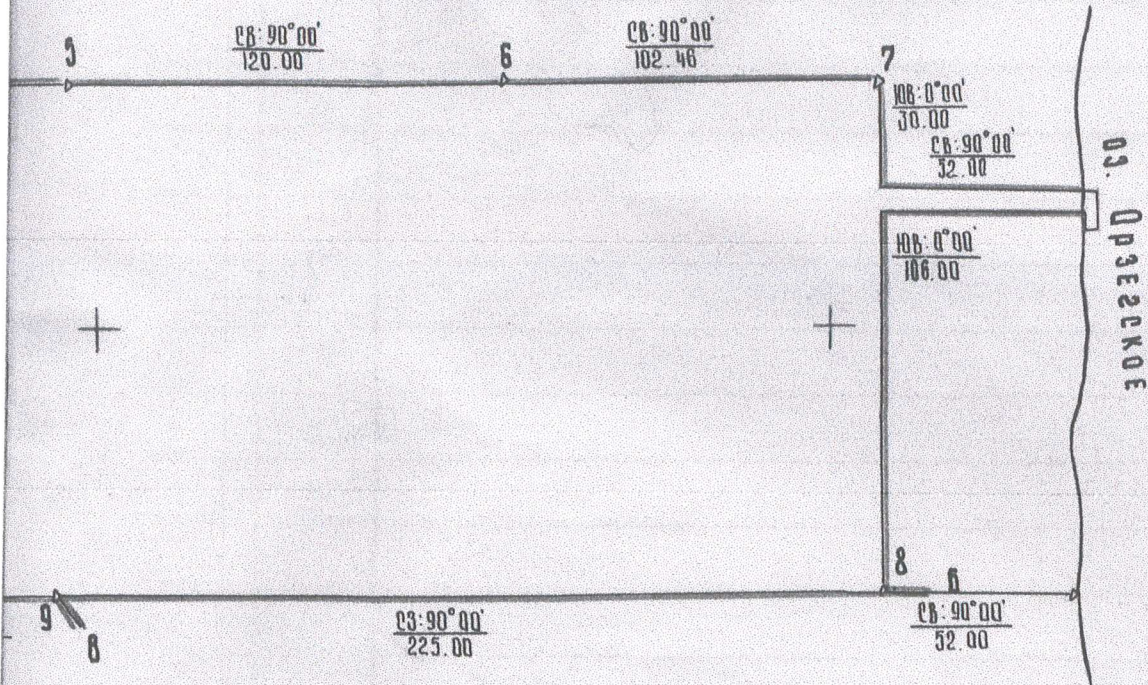


ОПИСАНИЕ СМЕШЕСТВ:

- от А до Б земли Петрозаводского мехлесхоза
- от Б до В земли садоводческого товарищества поликлиники №2
- от В до Г земли Петрозаводского мехлесхоза
- от Г до А земли садоводческого товарищества поликлиники №2


А Н

Петрозаводской обувной фабрики „Скороход“



/ Главный (старший) инженер-землеустроитель
Прионежского района *Лопу* *Полова А.К.*

ИЗМЕНЕНИЯ В ЗЕМЛЕПОЛЬЗОВАНИИ

№ на плане	Дата, номер и содержание документа, на основании которого внесено изменение	Площадь, га
	<p>15.05.90г. №219 Решение Прионежского районного Совета народных депутатов</p> <p>Землеустроитель Прионежского р-на Космоград</p> 	3.2



Карельская АССР
ПРИОНЕЖСКИЙ РАЙОННЫЙ СОВЕТ НАРОДНЫХ ДЕПУТАТОВ
ИСПОЛНИТЕЛЬНЫЙ КОМИТЕТ

Karjalan ASNT
ÄÄNISENRANNAN KANSANEDUSTAJIEN PIIRINEUVOSTO
TOIMEENPANEVA KOMITEA

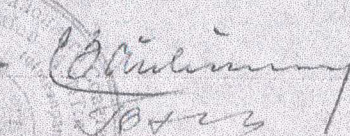
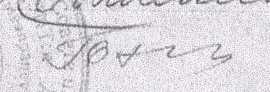
РЕШЕНИЕ
PÄÄTÖS

от 17 мая 1989 года № 205
г. Петрозаводск, Petroskoi


"Об утверждении проекта организации
садоводческого товарищества"

Рассмотрев проект организации садоводческого товарищества работников Петрозаводской обувной фабрики "Скороход" на озере Орвегском, Исполком Прионежского районного Совета народных депутатов РЕШИЛ:

Утвердить проект организации садоводческого товарищества "Скороход" работников Петрозаводской обувной фабрики "Скороход" на площади 6.02 га с размещением 80 садовых участков, зарегистрировать Устав товарищества и выдать акт на право пользования землей.

Председатель исполкома - 
Секретарь исполкома - 

Е.И. Запелъский
Г.Н. Снопикова





-23-

Карельская АССР
ПРИОНЕЖСКИЙ РАЙОННЫЙ СОВЕТ НАРОДНЫХ ДЕПУТАТОВ
ИСПОЛНИТЕЛЬНЫЙ КОМИТЕТ

Karjalan ASNT
KAANISENRANNAN KANSANEDUSTAJIEN PUHINEUVOSTO
TOIMEENPANEVA KOMITEA

РЕШЕНИЕ
PÄÄTÖS

8 августа 1982 г. № 314
г. Петрозаводск, Petrozskoi

Об изъятии земель гослесфонда


Рассмотрев заявку Петрозаводской обувной фабрики о предоставлении земельного участка для организации садоводческого товарищества, исполком Прионежского райсовета народных депутатов

РЕШИЛ:

Просить Совет Министров Карельской АССР ходатайствовать перед Советом Министров РСФСР об изъятии земельного участка Петрозаводского мехлесхоза Орзегского лесничества в квартале 50, 49 лесозерной первой группы площадью 6,0 га и передачи его в постоянное пользование Петрозаводской обувной фабрики для организации садоводческого товарищества.

Занятие участка разрешить после получения государственного акта на право пользования землей и регистрации оргхозплана в Прионежском райисполкоме.

Председатель исполкома -
Секретарь исполкома -



[Signature]
Е. И. Запольский
Г. И. Снопикова



18-

Карельская АССР
ПЕТРОЗАВОДСКИЙ РАЙОННЫЙ СОВЕТ НАРОДНЫХ ДЕПУТАТОВ
ИСПОЛНИТЕЛЬНЫЙ КОМИТЕТ

РЕШЕНИЕ

№ 219

г. Петрозаводск

земель гослесфонда
вблизи их Петрозавод-
ской фабрики

исполком Петрозаводской обувной фабрики
в отношении земельного участка для организации колхоз-
предприятия, исполком районного Совета народных депутатов

просить Совет Министров Карельской АССР об изъятии зе-
мельного участка площадью 3,2 га из состава земель Петрозавод-
ского государственного производства Орзекского лесничества
для лесов первой группы и предоставления его во
пользование сроком до 5 лет Петрозаводской обувной

Исполком

И.С.Агун

Исполком

В.А.Безозерова

протокол - 2 экз., Союзки - 1, землеустроителя - 1.



*Петрозаводский лесхоз
Гослесхоз*

Российская Федерация
Республика Карелия
Председатель Правительства Республики Карелия

РАСПОРЯЖЕНИЕ

Петрозаводск

от 9 декабря 1994 года № 375-р

В связи с принятием распоряжения Правительства Российской Федерации от 17 ноября 1994 года № 1823-р о переводе лесных земель в нелесные в лесах первой группы изъять в установленном порядке земельные участки в лесах I и II групп и предоставить их предприятиям, организациям и гражданам органов местного самоуправления г.Сортавалы, Сегежи, Медвежьегорского, Прионежского, Пряжинского районов и мэрии г.Костомукши согласно приложению.

Председатель Правительства



В. Степанов

1	2	3	4	5	6	7
- "	Садоводческое товарищество "Скорород" - для расширения садоводческого товарищества (с правом вырубki леса)	2,0 (леса 1 группы)	2,0 (леса 1 группы)	-	-	-
- "	Гр. Тарасов Н.И. - для расширения садового участка под огород (с правом вырубki леса)	0,06 (леса 1 группы)	-	0,06 (леса 1 группы)	-	-
- "	Садоводческое товарищество "Энергия" - 4" - для строительства линии электропередачи (с правом вырубki леса)	1,43 (леса 1 группы)	-	-	-	до 2 лет 1,43 (леса 1 группы)
Петрозаводский мехлесхоз Госкомлеса	Вжно-Карельские электрические сети - для строительства линии электропередачи (с правом вырубki леса)	5,0 (леса 1 группы)	-	-	-	до 3 лет 5,0 (леса 1 группы)
- "	Фирма "Спика" - для сельхозвоения (с правом вырубki леса)	102,1 (в т.ч. леса 1 группы 0,4)	102,1 (в т.ч. леса 1 группы 0,4)	-	-	-
Прайинское Управление по лесу Госкомлеса	Орган местного самоуправления Прайинского района	1,4 (леса 1 группы)	1,4 (леса 1 группы)	-	-	-



Карельская АССР
ПРИОНЕЖСКИЙ РАЙОННЫЙ СОВЕТ НАРОДНЫХ ДЕПУТАТОВ
ИСПОЛНИТЕЛЬНЫЙ КОМИТЕТ

Karjalan ASNT
 AANISENRANNAN KANSANEDUSTAJIEN PIIRINEUVOSTO
ТОИМЕЕНРАНЕВА КОМИТЕА

РЕШЕНИЕ
РААТOS

от 16 мая 1969 года № 102
 г. Петрозаводск, Petroskoi

Об изъятии земель Петрозаводского лесохозяйственного производства и утверждения проекта организации садоводческого товарищества "Фонтан"

Рассмотрев просьбу Карельского центра стандартизации и метрологии о включении его работников в состав садоводческого товарищества "Фонтан", исполком районного Совета народных депутатов **РЕШИЛ:**

1. Изъять из земель Петрозаводского лесохозяйственного производства Петрозаводского лесничества в кв. 98 лесов первой группы земельный участок площадью 2,5 га и передать его управлению "Карельводоканал" для расширения садоводческого товарищества "Фонтан".

2. Принять проект организации территории на приобретаемую часть садоводческого товарищества "Фонтан" с размещением 20 садовых участков.

3. Занятие участка разрешить после установления границ в натуре в выдаче государственного акта на право пользования землей.

Председатель
 Секретарь



Н.С. Мгун

В.А. Велозёрова

ВЫПИСКА
ИЗ ПРОТОКОЛА № 1 ОБЩЕГО СОБРАНИЯ ЧЛЕНОВ
САДОВОДЧЕСКОГО НЕКОМЕРЧЕСКОГО ТОВАРИЩЕСТВА (СНТ)
«СКОРОХОД»
ОТ 16 ИЮНЯ 2014 года

Повестка дня:

1. Распределение земельных участков между членами СНТ «Скороход».
2. О предоставлении Кузнецовой С.В. земельного участка № 9 по генеральному плану площадью 600 кв.м.

Постановили:

1. Распределить земельные участки между членами СНТ «Скороход».
Голосовали «за» - единогласно.
2. Предоставить Кузнецовой С.В. земельный участок № 9 по генеральному плану площадью 600 кв.м.
Голосовали «за» - единогласно.

Председатель собрания

Т.Л. Буслович

Секретарь

М.В. Кикинова

Выписка верна:

Председатель правления СНТ «Скороход»



(Handwritten signature)
(А.А. Ненахов)

