

Схема расположения границ публичного сервитута объекта электросетевого хозяйства:
«ВЛ-0,4 кВ от ТП-3636 с. Рыбрека»,
расположенного по адресу: Республика Карелия, Прионежский район

Площадь испрашиваемого публичного сервитута: 724 кв.м

Каталог координат: Приложение 1 на 1 листе

Система координат: МСК-10, зона 1

Кадастровый номер земельного участка, в отношении которого испрашивается публичный сервитут: -, земли кадастрового квартала: 10:22:0030302

Утверждена

(наименование документа об утверждении, включая

наименования органов государственной власти или

органов местного самоуправления, принявших






решение об утверждении схемы или подписавших
соглашение о перераспределении земельных участков)

от _____ № _____



Масштаб 1:1 000

Условные обозначения:

-  - проектные границы публичного сервитута объекта электросетевого хозяйства;
-  10:22:0030302 - номер и граница кадастрового квартала;
-  - обозначение объекта электросетевого хозяйства;
-  :458 - кадастровый номер и граница земельного участка, содержащиеся в ЕГРН;
-  1 • - обозначение и номер характерной точки проектных границ публичного сервитута объекта электросетевого хозяйства.

**Каталог координат границ публичного сервитута
объекта электросетевого хозяйства: «ВЛ-0,4 кВ от ТП-3636 с. Рыбрека»**

Площадь публичного сервитута: 724 кв.м.		
Метод определения координат: Аналитический метод		
Система координат: МСК - 10, зона 1		
Средняя квадратичная погрешность определения координат характерных точек контура (Mt) = 0,10 м		
Обозначение характерных точек границ	Координаты, м	
	X	Y
1	2	3
1	291 477,86	1 586 608,28
2	291 474,11	1 586 609,67
3	291 465,24	1 586 585,69
4	291 453,68	1 586 555,45
5	291 442,56	1 586 526,23
6	291 428,91	1 586 489,71
7	291 410,14	1 586 440,28
8	291 413,88	1 586 438,86
9	291 432,65	1 586 488,30
10	291 446,30	1 586 524,82
11	291 457,42	1 586 554,02
12	291 468,99	1 586 584,29
1	291 477,86	1 586 608,28