

Схема расположения границ публичного сервитута объекта электросетевого хозяйства:
«ВЛ-0,4 кВ от КТП № 1057 с Заозерье»,
расположенного по адресу: Республика Карелия, Прионежский район

Утверждена

(наименование документа об утверждении, включая

наименования органов государственной власти или

органов местного самоуправления, принявших

решение об утверждении схемы или подписавших
соглашение о перераспределении земельных участков)

от _____ № _____

Площадь испрашиваемого публичного сервитута: 664 кв.м

Каталог координат: Приложение 1 на 1 листе




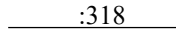
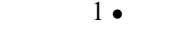
Система координат: МСК-10, зона 1

Кадастровый номер земельного участка, в отношении которого испрашивается публичный сервитут: -, земли кадастрового квартала: 10:20:0020107



Масштаб 1:1 000

Условные обозначения:

-  - проектные границы публичного сервитута объекта электросетевого хозяйства;
-  - номер и граница кадастрового квартала;
-  - обозначение объекта электросетевого хозяйства;
-  - кадастровый номер и граница земельного участка, содержащиеся в ЕГРН;
-  - обозначение и номер характерной точки проектных границ публичного сервитута объекта электросетевого хозяйства.

**Каталог координат границ публичного сервитута
объекта электросетевого хозяйства: «ВЛ-0,4 кВ от КТП № 1057 с Заозерье»**

Площадь публичного сервитута: 664 кв.м.		
Метод определения координат: Аналитический метод		
Система координат: МСК - 10, зона 1		
Средняя квадратичная погрешность определения координат характерных точек контура (Mt) = 0,10 м		
Обозначение характерных точек границ	Координаты, м	
	X	Y
1	2	3
1	353 327,16	1 523 288,32
2	353 309,00	1 523 298,57
3	353 306,69	1 523 329,58
4	353 311,25	1 523 372,40
5	353 311,97	1 523 404,63
6	353 312,77	1 523 441,21
7	353 308,78	1 523 441,29
8	353 307,98	1 523 404,72
9	353 307,26	1 523 372,66
10	353 302,68	1 523 329,65
11	353 305,17	1 523 296,14
12	353 325,19	1 523 284,84
1	353 327,16	1 523 288,32