

Схема расположения границ публичного сервитута объекта электросетевого хозяйства:
«ВЛ-0,4 кВ от ТП № 71 д.Суйсарь»,
расположенного по адресу: Республика Карелия, Прионежский район

Площадь испрашиваемого публичного сервитута: 508 кв.м

Каталог координат: Приложение 1 на 1 листе

Система координат: МСК-10, зона 1

Кадастровый номер земельного участка, в отношении которого испрашивается публичный сервитут: 10:20:0020205:219, земли кадастрового квартала: 10:20:0020205

Утверждена

(наименование документа об утверждении, включая

наименования органов государственной власти или

органов местного самоуправления, принявших




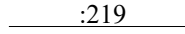

решение об утверждении схемы или подписавших соглашение о перераспределении земельных участков)

от _____ № _____



Масштаб 1:1 000

Условные обозначения:

-  - проектные границы публичного сервитута объекта электросетевого хозяйства;
-  **10:20:0020205** - номер и граница кадастрового квартала;
-  - обозначение объекта электросетевого хозяйства;
-  **:219** - кадастровый номер и граница земельного участка, содержащегося в ЕГРН;
-  **1 •** - обозначение и номер характерной точки проектных границ публичного сервитута объекта электросетевого хозяйства.

**Каталог координат границ публичного сервитута
объекта электросетевого хозяйства: «ВЛ-0,4 кВ от ТП № 71 д.Суйсарь»**

Площадь публичного сервитута: 508 кв.м.		
Метод определения координат: Аналитический метод		
Система координат: МСК - 10, зона 1		
Средняя квадратичная погрешность определения координат характерных точек контура (Mt) = 0,10 м		
Обозначение характерных точек границ	Координаты, м	
	X	Y
1	2	3
1	364 828,35	1 533 232,78
2	364 830,01	1 533 236,41
3	364 800,23	1 533 250,02
4	364 771,98	1 533 264,45
5	364 745,19	1 533 278,33
6	364 717,74	1 533 295,16
7	364 715,65	1 533 291,75
8	364 743,22	1 533 274,85
9	364 770,15	1 533 260,90
10	364 798,49	1 533 246,41
1	364 828,35	1 533 232,78