Общество с Ограниченной Ответственностью «Северо-Западный Кадастр Недвижимости»

ООО «СЗКН»

Почтовый и юридический адрес:
185035, РК, г. Петрозаводск,
ул. Белинского, д. 17Б, кв. 19
E-mail: aleksandra602@mail.ru

Ген. Директор тел.: 8-909-569-98-32
8-921-460-12-82

Исп. Директор тел.: 8-911-403-61-02

ИНН 1001338235, КПП 100101001
ОГРН 1181001010464
Р/счет 40702810010000046582 отделение АО «ТИНЬКОФФ БАНК»
К/счет 30101810145250000974
БИК 044525974, ОКПО 34631203

Утверждено Постановлением
Администрации Прионежского
Муниципального района
№ ___ от _____

Документация по планировке территории.
Проект межевания территории.
На территорию СНТСН «Лисичкино», расположенного: Республика Карелия, Прионежский район, Нововилговское сельское поселение.

Петрозаводск 2026 г.

СОДЕРЖАНИЕ		
№п/п	Раздел планировки территории	№ листа
1	2	
1	Раздел 1	
2	Пояснительная записка	
3	Чертеж межевания территории	
4	Список используемой литературы	
5	Раздел 2	
6	Обоснование принятия решения по подготовке проекта межевания территории	
7	Чертеж	
8	Приложение	
	Выписка из протокол №3 общего собрания членов СНТСН «Лисичкино» от 03.06.2026г	
	3. Договор безвозмездного пользования земельным участком №09-м/20 от 21.04.2026г	
	Выписка ЕГРЮЛ	
	Выписка из протокол №3 общего собрания членов СНТСН «Лисичкино» от 03.06.2026г	

Раздел 1
Проект межевания территории

ПОЯСНИТЕЛЬНАЯ ЗАПИСКА

1. Исходные данные

В соответствии со ст. 43 Градостроительного кодекса Российской Федерации, подготовка проекта межевания территории осуществляется применительно к территории, расположенной в границах одного или нескольких смежных элементов планировочной структуры, границах определенной правилами землепользования и застройки территориальной зоны и (или) границах установленной схемой территориального планирования муниципального района, генеральным планом поселения, муниципального округа, городского округа функциональной зоны, территории, в отношении которой предусматривается осуществление комплексного развития территории.

Проект межевания территории СНТСН «Лисичкино» расположенного на территории Прионежского муниципального района Нововилговского сельского поселения Республики Карелия, подготовлен на основании:

1. Выписка из протокол №3 общего собрания членов СНТСН «Лисичкино» от 03.06.2026г
2. Выписки из протокола
3. Договор безвозмездного пользования земельным участком №09-м/20 от 21.04.2026г
4. Выписка ЕГРЮЛ
5. Кадастровый план территории КУВИ-001/2026-71060328 от 24.05.2026г выданный Филиал публично-правовой компании "Роскадастр" по Республике Карелия
6. Протокол

Для разработки проекта межевания Заказчиком были предоставлены следующие данные:

1. Правоустанавливающие документы на земельный участок на территории СНТСН «Лисичкино»

Задача проекта межевания - определить местоположение границ образуемых земельных участков права на которые не зарегистрированы, планируемых для предоставления физическим лицам – членам товарищества, а так же границ земельных участков общего пользования. При этом важно исключить такие недостатки, как вклинивание, вкрапливание, изломанность границ, чересполосица, а также ситуации, когда из-за границ невозможно разместить объекты недвижимости.

Красные линии СНТСН «Лисичкино» не устанавливаются.

2. Современное использование территории

СНТСН «Лисичкино» территориально расположено на территории Нововилговского сельского поселения в кадастровом квартале 10:20:0052002. С

южной и западной сторон СНТСН «Лисичкино» граничит с земельным участком с кадастровым номером 10:20:0052002:295 - земли лесного фонда Прионежского лесничества, Лососинское участковое лесничество кв. 20, 28-29, 37-40, 46-49, 57-58, с северной и восточных сторон расположены земельные участки земель сельскохозяйственного использования (10:20:0052002:535,10:20:0052002:545, 10:20:0052002:540, 10:20:0052002:544, 10:20:0052002:543, 10:20:0052002:537, 10:20:0052002:539, 10:20:0052002:538, 10:20:0052002:542, 10:20:0052002:541), в точках с 10 по 11 граничит с земельным участком с кадастровым номером 10:20:0052002:295 - земли лесного фонда Прионежского лесничества, Лососинское участковое лесничество кв. 20, 28-29, 37-40, 46-49, 57-58.

Территория дифференцирована на следующие зоны размещения объектов:

1. Зона застройки индивидуальными садовыми домами с хозяйственными постройками и подсобными сооружениями
2. Участки общего пользования.

Объекты инфраструктуры СНТСН «Лисичкино» расположены по всей территории садоводства: дороги проезды, здание размещения правления, площадки для мусорных баков и пожарных щитов, разворотные площадки.

Трансформаторную подстанцию предусматривается разместить в границах СНТСН «Лисичкино». Площадки для мусоросборников будут расположены, по возможности, на каждой улице, на разворотных площадках, но не менее 3-х на садоводство.

Образованные земельные участки сформированы в рамках существующих (проектируемых) проездов с учетом требований безопасности. Категория земель – земли сельскохозяйственного назначения. Территориальная зона - Зона ведения садоводства и дачного хозяйства (СХ-2)

1. Обозначение земельного участка 10:20:0052002:536:ЗУ1		
Обозначение характерных точек границы	**Координаты, м**	
	X	**Y**
1	**2**	**3**
н92	337218.41	1516674.09
н93	337172.73	1516672.43
н94	337179.45	1516634.83
н95	337212.14	1516635.15
н92	337218.41	1516674.09
Вид разрешенного использования		Ведение садоводства (13.2)
Площадь земельного участка ± величина погрешности определения площади		1500 кв.м ± 15.86 кв.м
2. Обозначение земельного участка 10:20:0052002:536:ЗУ2		
Обозначение характерных точек границы	**Координаты, м**	
	X	**Y**
1	**2**	**3**
н92	337218.41	1516674.09

2	337223.24	1516704.07
н59	337204.04	1516703.42
н58	337168.50	1516702.22
н93	337172.73	1516672.43
н92	337218.41	1516674.09
Вид разрешенного использования		Ведение садоводства (13.2)
Площадь земельного участка ± величина погрешности определения площади		1500 кв.м ± 15.86 кв.м

3. Обозначение земельного участка 10:20:0052002:536:ЗУ3

Обозначение характерных точек границы	**Координаты, м**	
	X	**Y**
1	**2**	**3**
н56	337169.95	1516743.09
н57	337166.32	1516735.26
н58	337168.50	1516702.22
н59	337204.04	1516703.42
н60	337204.67	1516744.11
н56	337169.95	1516743.09
Вид разрешенного использования		Ведение садоводства (13.2)
Площадь земельного участка ± величина погрешности определения площади		1500 кв.м ± 15.86 кв.м

4. Обозначение земельного участка 10:20:0052002:536:ЗУ4

Обозначение характерных точек границы	**Координаты, м**	
	X	**Y**
1	**2**	**3**
н62	337242.43	1516704.82
н61	337244.49	1516740.74
н60	337204.67	1516744.11
н59	337204.04	1516703.42
2	337223.24	1516704.07
н62	337242.43	1516704.82
Вид разрешенного использования		Ведение садоводства (13.2)
Площадь земельного участка ± величина погрешности определения площади		1500 кв.м ± 15.86 кв.м

5. Обозначение земельного участка 10:20:0052002:536:ЗУ5

Обозначение характерных точек границы	**Координаты, м**	
	X	**Y**
1	**2**	**3**
н61	337244.49	1516740.74
н62	337242.43	1516704.82
н63	337292.31	1516706.78
н64	337295.52	1516728.21

н65	337264.69	1516737.32
н61	337244.49	1516740.74
Вид разрешенного использования		Ведение садоводства(13.2)
Площадь земельного участка ± величина погрешности определения площади		1500 кв.м ± 15.86 кв.м
6. Обозначение земельного участка 10:20:0052002:536:ЗУ6		
Обозначение характерных точек границы	**Координаты, м**	
	X	**Y**
1	**2**	**3**
н96	337316.61	1516729.29
4	337321.02	1516740.84
5	337327.08	1516756.72
н13	337296.59	1516781.33
н12	337274.62	1516743.22
н96	337316.61	1516729.29
Вид разрешенного использования		Ведение садоводства (13.2)
Площадь земельного участка ± величина погрешности определения площади		1500 кв.м ± 15.86 кв.м
7. Обозначение земельного участка 10:20:0052002:536:ЗУ7		
Обозначение характерных точек границы	**Координаты, м**	
	X	**Y**
1	**2**	**3**
н10	337262.38	1516787.14
н11	337252.16	1516748.19
н12	337274.62	1516743.22
н13	337296.59	1516781.33
6	337278.78	1516795.70
н14	337267.10	1516805.13
н10	337262.38	1516787.14
Вид разрешенного использования		Ведение садоводства (13.2)
Площадь земельного участка ± величина погрешности определения площади		1500 кв.м ± 15.86 кв.м
8. Обозначение земельного участка 10:20:0052002:536:ЗУ8		
Обозначение характерных точек границы	**Координаты, м**	
	X	**Y**
1	**2**	**3**
н15	337216.08	1516761.67
н16	337224.49	1516752.10
н11	337252.16	1516748.19
н10	337262.38	1516787.14
н17	337215.85	1516788.00

н15	337216.08	1516761.67
Вид разрешенного использования		Ведение садоводства (13.2)
Площадь земельного участка ± величина погрешности определения площади		1500 кв.м ± 15.86 кв.м
9. Обозначение земельного участка 10:20:0052002:536:ЗУ9		
Обозначение характерных точек границы	**Координаты, м**	
	X	**Y**
1	**2**	**3**
н22	337215.07	1516816.94
н17	337215.85	1516788.00
н10	337262.38	1516787.14
н14	337267.10	1516805.13
н23	337246.89	1516821.43
н24	337221.72	1516819.52
н22	337215.07	1516816.94
Вид разрешенного использования		Ведение садоводства (13.2)
Площадь земельного участка ± величина погрешности определения площади		1500 кв.м ± 15.86 кв.м
10. Обозначение земельного участка 10:20:0052002:536:ЗУ10		
Обозначение характерных точек границы	**Координаты, м**	
	X	**Y**
1	**2**	**3**
н14	337267.10	1516805.13
6	337278.78	1516795.70
н54	337300.35	1516826.64
н55	337267.61	1516850.72
н23	337246.89	1516821.43
н14	337267.10	1516805.13
Вид разрешенного использования		Ведение садоводства (13.2)
Площадь земельного участка ± величина погрешности определения площади		1500 кв.м ± 15.86 кв.м
11. Обозначение земельного участка 10:20:0052002:536:ЗУ11		
Обозначение характерных точек границы	**Координаты, м**	
	X	**Y**
1	**2**	**3**
н97	337322.06	1516857.77
н98	337288.48	1516880.20
н55	337267.61	1516850.72
н54	337300.35	1516826.64
н97	337322.06	1516857.77
н97	337322.06	1516857.77

Вид разрешенного использования	Ведение садоводства (13.2)
Площадь земельного участка ± величина погрешности определения площади	1500 кв.м ± 15.86 кв.м

12. Обозначение земельного участка 10:20:0052002:536:ЗУ12

Обозначение характерных точек границы	**Координаты, м**	
	X	**Y**
1	**2**	**3**
7	337349.88	1516897.67
н99	337303.42	1516901.34
н98	337288.48	1516880.20
н97	337322.06	1516857.77
7	337349.88	1516897.67

Вид разрешенного использования	Ведение садоводства (13.2)
Площадь земельного участка ± величина погрешности определения площади	1500 кв.м ± 15.86 кв.м

13. Обозначение земельного участка 10:20:0052002:536:ЗУ13

Обозначение характерных точек границы	**Координаты, м**	
	X	**Y**
1	**2**	**3**
н108	337245.14	1516898.41
н109	337283.04	1516895.42
н110	337285.82	1516888.99
н105	337258.98	1516851.59
н106	337227.96	1516884.96
н108	337245.14	1516898.41

Вид разрешенного использования	Ведение садоводства (13.2)
Площадь земельного участка ± величина погрешности определения площади	1500 кв.м ± 15.86 кв.м

14. Обозначение земельного участка 10:20:0052002:536:ЗУ14

Обозначение характерных точек границы	**Координаты, м**	
	X	**Y**
1	**2**	**3**
н105	337258.98	1516851.59
н106	337227.96	1516884.96
н101	337210.00	1516870.75
н100	337231.38	1516827.58
н107	337242.51	1516828.00
н105	337258.98	1516851.59

Вид разрешенного использования	Ведение садоводства (13.2)

Площадь земельного участка ± величина погрешности определения площади	1500 кв.м ± 15.86 кв.м

15. Обозначение земельного участка 10:20:0052002:536:ЗУ15

Обозначение характерных точек границы	**Координаты, м**	
	X	**Y**
1	**2**	**3**
н100	337231.38	1516827.58
н101	337210.00	1516870.75
н102	337176.00	1516844.26
н103	337177.23	1516832.87
н104	337182.92	1516825.75
н100	337231.38	1516827.58

Вид разрешенного использования	Ведение садоводства (13.2)
Площадь земельного участка ± величина погрешности определения площади	1500 кв.м ± 15.86 кв.м

16. Обозначение земельного участка 10:20:0052002:536:ЗУ16

Обозначение характерных точек границы	**Координаты, м**	
	X	**Y**
1	**2**	**3**
н41	337215.16	1516941.57
8	337242.93	1516906.11
н115	337216.88	1516885.72
н42	337188.74	1516921.61
н41	337215.16	1516941.57
н41	337215.16	1516941.57

Вид разрешенного использования	Ведение садоводства (13.2)
Площадь земельного участка ± величина погрешности определения площади	1500 кв.м ± 15.86 кв.м

17. Обозначение земельного участка 10:20:0052002:536:ЗУ17

Обозначение характерных точек границы	**Координаты, м**	
	X	**Y**
1	**2**	**3**
н115	337216.88	1516885.72
н112	337191.14	1516865.57
н66	337162.60	1516902.11
н43	337178.24	1516913.68
н42	337188.74	1516921.61
н115	337216.88	1516885.72

Вид разрешенного использования	Ведение садоводства (13.2)

Площадь земельного участка ± величина погрешности определения площади	1500 кв.м ± 15.86 кв.м

18. Обозначение земельного участка 10:20:0052002:536:ЗУ18

Обозначение характерных точек границы	**Координаты, м**	
	X	**Y**
1	**2**	**3**
н112	337191.14	1516865.57
н66	337162.60	1516902.11
н67	337135.58	1516882.10
н113	337160.56	1516851.65
н114	337174.97	1516852.90
н112	337191.14	1516865.57
Вид разрешенного использования		Ведение садоводства (13.2)
Площадь земельного участка ± величина погрешности определения площади		1500 кв.м ± 15.86 кв.м

19. Обозначение земельного участка 10:20:0052002:536:ЗУ19

Обозначение характерных точек границы	**Координаты, м**	
	X	**Y**
1	**2**	**3**
н66	337162.60	1516902.11
н67	337135.58	1516882.10
н68	337122.25	1516899.34
н69	337123.83	1516909.73
н70	337154.24	1516932.78
н44	337163.81	1516931.46
н43	337178.24	1516913.68
н66	337162.60	1516902.11
Вид разрешенного использования		Ведение садоводства (13.2)
Площадь земельного участка ± величина погрешности определения площади		1500 кв.м ± 15.86 кв.м

20. Обозначение земельного участка 10:20:0052002:536:ЗУ20

Обозначение характерных точек границы	**Координаты, м**	
	X	**Y**
1	**2**	**3**
9	337196.54	1516965.35
н41	337215.16	1516941.57
н42	337188.74	1516921.61
н43	337178.24	1516913.68
н44	337163.81	1516931.46
н28	337165.87	1516946.27
н29	337194.54	1516967.91
9	337196.54	1516965.35
		Ведение садоводства (13.2)

Вид разрешенного использования	
Площадь земельного участка ± величина погрешности определения площади	1500 кв.м ± 15.86 кв.м

21. Обозначение земельного участка 10:20:0052002:536:ЗУ21

Обозначение характерных точек границы	**Координаты, м**	
	X	**Y**
1	**2**	**3**
н25	337137.06	1516966.38
н26	337136.45	1516965.92
н27	337151.06	1516948.36
н28	337165.87	1516946.27
н29	337194.54	1516967.91
н30	337173.92	1516994.23
н25	337137.06	1516966.38

Вид разрешенного использования	Ведение садоводства (13.2)
Площадь земельного участка ± величина погрешности определения площади	1500 кв.м ± 15.86 кв.м

22. Обозначение земельного участка 10:20:0052002:536:ЗУ22

Обозначение характерных точек границы	**Координаты, м**	
	X	**Y**
1	**2**	**3**
н116	337108.60	1516917.01
н117	337119.85	1516916.20
н118	337149.71	1516938.78
н27	337151.06	1516948.36
н26	337136.45	1516965.92
н71	337095.03	1516934.57
н116	337108.60	1516917.01

Вид разрешенного использования	Ведение садоводства (13.2)
Площадь земельного участка ± величина погрешности определения площади	1500 кв.м ± 15.86 кв.м

23. Обозначение земельного участка 10:20:0052002:536:ЗУ23

Обозначение характерных точек границы	**Координаты, м**	
	X	**Y**
1	**2**	**3**
н26	337136.45	1516965.92
н71	337095.03	1516934.57
н72	337080.87	1516952.90
н73	337082.81	1516962.15
н74	337112.98	1516985.42
н75	337122.56	1516984.09
н25	337137.06	1516966.38

н26	337136.45	1516965.92
Вид разрешенного использования		Ведение садоводства (13.2)
Площадь земельного участка ± величина погрешности определения площади		1500 кв.м ± 15.86 кв.м
24. Обозначение земельного участка 10:20:0052002:536:ЗУ24		
Обозначение характерных точек границы	**Координаты, м**	
	X	**Y**
1	**2**	**3**
н75	337122.56	1516984.09
н79	337124.61	1516998.91
н80	337153.30	1517020.57
н30	337173.92	1516994.23
н25	337137.06	1516966.38
н75	337122.56	1516984.09
Вид разрешенного использования		Ведение садоводства (13.2)
Площадь земельного участка ± величина погрешности определения площади		1500 кв.м ± 15.86 кв.м
25. Обозначение земельного участка 10:20:0052002:536:ЗУ25		
Обозначение характерных точек границы	**Координаты, м**	
	X	**Y**
1	**2**	**3**
н76	337095.82	1517019.00
н77	337095.23	1517018.55
н78	337109.80	1517001.00
н79	337124.61	1516998.91
н80	337153.30	1517020.57
н81	337132.69	1517046.89
н76	337095.82	1517019.00
Вид разрешенного использования		Ведение садоводства (13.2)
Площадь земельного участка ± величина погрешности определения площади		1500 кв.м ± 15.86 кв.м
26. Обозначение земельного участка 10:20:0052002:536:ЗУ26		
Обозначение характерных точек границы	**Координаты, м**	
	X	**Y**
1	**2**	**3**
н119	337068.35	1516969.09
н120	337078.66	1516968.43
н121	337108.45	1516991.42
н78	337109.80	1517001.00
н77	337095.23	1517018.55
н82	337054.15	1516987.47

н119	337068.35	1516969.09
Вид разрешенного использования		Ведение садоводства (13.2)
Площадь земельного участка ± величина погрешности определения площади		1500 кв.м ± 15.86 кв.м
27. Обозначение земельного участка 10:20:0052002:536:ЗУ27		
Обозначение характерных точек границы	**Координаты, м**	
	X	**Y**
1	**2**	**3**
н77	337095.23	1517018.55
н82	337054.15	1516987.47
н83	337040.00	1517005.78
н84	337041.19	1517015.17
н85	337071.74	1517038.04
н86	337081.32	1517036.71
н76	337095.82	1517019.00
н77	337095.23	1517018.55
Вид разрешенного использования		Ведение садоводства (13.2)
Площадь земельного участка ± величина погрешности определения площади		1500 кв.м ± 15.86 кв.м
28. Обозначение земельного участка 10:20:0052002:536:ЗУ28		
Обозначение характерных точек границы	**Координаты, м**	
	X	**Y**
1	**2**	**3**
н86	337081.32	1517036.71
н90	337083.37	1517051.53
н91	337112.08	1517073.21
н81	337132.69	1517046.89
н76	337095.82	1517019.00
н86	337081.32	1517036.71
Вид разрешенного использования		Ведение садоводства (13.2)
Площадь земельного участка ± величина погрешности определения площади		1500 кв.м ± 15.86 кв.м
29. Обозначение земельного участка 10:20:0052002:536:ЗУ29		
Обозначение характерных точек границы	**Координаты, м**	
	X	**Y**
1	**2**	**3**
н19	337057.15	1517073.98
н87	337055.05	1517072.39
н89	337068.56	1517053.62
н90	337083.37	1517051.53
н91	337112.08	1517073.21

н20	337091.20	1517099.88
н19	337057.15	1517073.98
Вид разрешенного использования		Ведение садоводства (13.2)
Площадь земельного участка ± величина погрешности определения площади		1500 кв.м ± 15.86 кв.м
30. Обозначение земельного участка 10:20:0052002:536:ЗУ30		
Обозначение характерных точек границы	**Координаты, м**	
	X	**Y**
1	**2**	**3**
н122	337027.71	1517021.68
н123	337037.30	1517021.68
н124	337066.99	1517044.26
н89	337068.56	1517053.62
н87	337055.05	1517072.39
н88	337013.15	1517040.51
н122	337027.71	1517021.68
Вид разрешенного использования		Ведение садоводства (13.2)
Площадь земельного участка ± величина погрешности определения площади		1500 кв.м ± 15.86 кв.м
31. Обозначение земельного участка 10:20:0052002:536:ЗУ31		
Обозначение характерных точек границы	**Координаты, м**	
	X	**Y**
1	**2**	**3**
н87	337055.05	1517072.39
н88	337013.15	1517040.51
н3	336996.82	1517061.65
н2	337039.12	1517095.54
н19	337057.15	1517073.98
н87	337055.05	1517072.39
Вид разрешенного использования		Ведение садоводства (13.2)
Площадь земельного участка ± величина погрешности определения площади		1500 кв.м ± 15.86 кв.м
32. Обозначение земельного участка 10:20:0052002:536:ЗУ32		
Обозначение характерных точек границы	**Координаты, м**	
	X	**Y**
1	**2**	**3**
н1	337033.43	1517102.37
н2	337039.12	1517095.54
н3	336996.82	1517061.65
н4	336982.93	1517079.63
н5	336984.84	1517089.19

н6	337017.83	1517114.28
н7	337023.13	1517114.72
н1	337033.43	1517102.37
Вид разрешенного использования		Ведение садоводства (13.2)
Площадь земельного участка ± величина погрешности определения площади		1500 кв.м ± 15.86 кв.м
33. Обозначение земельного участка 10:20:0052002:536:ЗУ33		
Обозначение характерных точек границы	**Координаты, м**	
	X	**Y**
1	**2**	**3**
н18	337053.95	1517118.31
н1	337033.43	1517102.37
н2	337039.12	1517095.54
н19	337057.15	1517073.98
н20	337091.20	1517099.88
н21	337075.87	1517119.46
н18	337053.95	1517118.31
Вид разрешенного использования		Ведение садоводства (13.2)
Площадь земельного участка ± величина погрешности определения площади		1500 кв.м ± 15.86 кв.м
34. Обозначение земельного участка 10:20:0052002:536:ЗУ34		
Обозначение характерных точек границы	**Координаты, м**	
	X	**Y**
1	**2**	**3**
н376	336979.91	1517094.90
11	337015.01	1517121.58
н377	336996.77	1517145.01
н378	336956.02	1517114.45
н379	336970.50	1517095.72
н376	336979.91	1517094.90
Вид разрешенного использования		Ведение садоводства (13.2)
Площадь земельного участка ± величина погрешности определения площади		1500 кв.м ± 15.86 кв.м
35. Обозначение земельного участка 10:20:0052002:536:ЗУ35		
Обозначение характерных точек границы	**Координаты, м**	
	X	**Y**
1	**2**	**3**
н380	336978.66	1517168.27
н381	336938.00	1517137.77
н378	336956.02	1517114.45
н377	336996.77	1517145.01

н380	336978.66	1517168.27
Вид разрешенного использования		Ведение садоводства (13.2)
Площадь земельного участка ± величина погрешности определения площади		1500 кв.м ± 15.86 кв.м
36. Обозначение земельного участка 10:20:0052002:536:ЗУ36		
Обозначение характерных точек границы	**Координаты, м**	
	X	**Y**
1	**2**	**3**
н382	336960.51	1517191.58
н383	336919.94	1517161.14
н381	336938.00	1517137.77
н380	336978.66	1517168.27
н382	336960.51	1517191.58
Вид разрешенного использования		Ведение садоводства (13.2)
Площадь земельного участка ± величина погрешности определения площади		1500 кв.м ± 15.86 кв.м
37. Обозначение земельного участка 10:20:0052002:536:ЗУ37		
Обозначение характерных точек границы	**Координаты, м**	
	X	**Y**
1	**2**	**3**
н383	336919.94	1517161.14
н382	336960.51	1517191.58
н384	336941.94	1517215.44
н385	336907.45	1517189.58
н386	336906.74	1517178.21
н383	336919.94	1517161.14
Вид разрешенного использования		Ведение садоводства (13.2)
Площадь земельного участка ± величина погрешности определения площади		1500 кв.м ± 15.86 кв.м
38. Обозначение земельного участка 10:20:0052002:536:ЗУ38		
Обозначение характерных точек границы	**Координаты, м**	
	X	**Y**
1	**2**	**3**
н387	336903.19	1517195.07
н388	336937.66	1517220.93
н389	336919.09	1517244.79
н390	336878.70	1517214.50
н391	336892.58	1517196.53
н387	336903.19	1517195.07
		Ведение садоводства (13.2)

Вид разрешенного использования	
Площадь земельного участка ± величина погрешности определения площади	1500 кв.м ± 15.86 кв.м

39. Обозначение земельного участка 10:20:0052002:536:ЗУ39

Обозначение характерных точек границы	**Координаты, м**	
	X	**Y**
1	**2**	**3**
н392	336900.82	1517268.26
н393	336860.51	1517238.03
н390	336878.70	1517214.50
н389	336919.09	1517244.79
н392	336900.82	1517268.26
Вид разрешенного использования		Ведение садоводства (13.2)
Площадь земельного участка ± величина погрешности определения площади		1500 кв.м ± 15.86 кв.м

40. Обозначение земельного участка 10:20:0052002:536:ЗУ40

Обозначение характерных точек границы	**Координаты, м**	
	X	**Y**
1	**2**	**3**
н394	336882.50	1517291.78
н395	336842.28	1517261.62
н393	336860.51	1517238.03
н392	336900.82	1517268.26
н394	336882.50	1517291.78
Вид разрешенного использования		Ведение садоводства (13.2)
Площадь земельного участка ± величина погрешности определения площади		1500 кв.м ± 15.86 кв.м

41. Обозначение земельного участка 10:20:0052002:536:ЗУ41

Обозначение характерных точек границы	**Координаты, м**	
	X	**Y**
1	**2**	**3**
н396	336864.15	1517315.36
н467	336824.02	1517285.26
н395	336842.28	1517261.62
н394	336882.50	1517291.78
н396	336864.15	1517315.36
Вид разрешенного использования		Ведение садоводства (13.2)
Площадь земельного участка ± величина погрешности определения площади		1500 кв.м ± 15.86 кв.м

42. Обозначение земельного участка 10:20:0052002:536:ЗУ42

Обозначение характерных точек границы	Координаты, м	
	X	Y
1	2	3
н467	336824.02	1517285.26
н396	336864.15	1517315.36
н399	336845.39	1517339.45
н400	336811.35	1517313.92
н401	336810.20	1517303.14
н467	336824.02	1517285.26
Вид разрешенного использования		Ведение садоводства (13.2)
Площадь земельного участка ± величина погрешности определения площади		1500 кв.м ± 15.86 кв.м

43. Обозначение земельного участка 10:20:0052002:536:ЗУ43

Обозначение характерных точек границы	Координаты, м	
	X	Y
1	2	3
н402	336806.76	1517319.85
н403	336840.78	1517345.37
н404	336821.99	1517369.50
н405	336782.06	1517339.55
н406	336796.13	1517321.34
н402	336806.76	1517319.85
Вид разрешенного использования		Ведение садоводства (13.2)
Площадь земельного участка ± величина погрешности определения площади		1500 кв.м ± 15.86 кв.м

44. Обозначение земельного участка 10:20:0052002:536:ЗУ44

Обозначение характерных точек границы	Координаты, м	
	X	Y
1	2	3
н407	336803.51	1517393.24
н408	336763.66	1517363.36
н405	336782.06	1517339.55
н404	336821.99	1517369.50
н407	336803.51	1517393.24
Вид разрешенного использования		Ведение садоводства (13.2)
Площадь земельного участка ± величина погрешности определения площади		1500 кв.м ± 15.86 кв.м

45. Обозначение земельного участка 10:20:0052002:536:ЗУ45

Обозначение характерных	Координаты, м

точек границы	X	Y
1	2	3
н408	336763.66	1517363.36
н407	336803.51	1517393.24
н409	336784.64	1517417.48
н410	336750.88	1517392.16
н411	336749.47	1517381.73
н408	336763.66	1517363.36
Вид разрешенного использования		Ведение садоводства (13.2)
Площадь земельного участка ± величина погрешности определения площади		1500 кв.м ± 15.86 кв.м

46. Обозначение земельного участка 10:20:0052002:536:ЗУ46

Обозначение характерных точек границы	Координаты, м	
	X	Y
1	2	3
н412	336746.29	1517398.10
н413	336780.03	1517423.40
н414	336761.03	1517447.81
н415	336721.49	1517417.93
н416	336735.40	1517399.93
н412	336746.29	1517398.10
Вид разрешенного использования		Ведение садоводства (13.2)
Площадь земельного участка ± величина погрешности определения площади		1500 кв.м ± 15.86 кв.м

47. Обозначение земельного участка 10:20:0052002:536:ЗУ47

Обозначение характерных точек границы	Координаты, м	
	X	Y
1	2	3
н417	336742.46	1517471.66
н418	336702.91	1517441.97
н415	336721.49	1517417.93
н414	336761.03	1517447.81
н417	336742.46	1517471.66
Вид разрешенного использования		Ведение садоводства (13.2)
Площадь земельного участка ± величина погрешности определения площади		1500 кв.м ± 15.86 кв.м

48. Обозначение земельного участка 10:20:0052002:536:ЗУ48

Обозначение характерных точек границы	Координаты, м	
	X	Y
1	2	3
12	336728.68	1517489.36

н419	336679.49	1517472.27
н418	336702.91	1517441.97
н417	336742.46	1517471.66
12	336728.68	1517489.36
Вид разрешенного использования		Ведение садоводства (13.2)
Площадь земельного участка ± величина погрешности определения площади		1500 кв.м ± 15.86 кв.м

49. Обозначение земельного участка 10:20:0052002:536:ЗУ49

Обозначение характерных точек границы	**Координаты, м**	
	X	**Y**
1	**2**	**3**
н368	336697.80	1517436.32
н374	336681.43	1517457.51
н375	336669.76	1517460.98
н370	336638.82	1517450.22
н366	336651.97	1517417.53
н365	336666.44	1517423.47
н368	336697.80	1517436.32
Вид разрешенного использования		Ведение садоводства (13.2)
Площадь земельного участка ± величина погрешности определения площади		1500 кв.м ± 15.86 кв.м

50. Обозначение земельного участка 10:20:0052002:536:ЗУ50

Обозначение характерных точек границы	**Координаты, м**	
	X	**Y**
1	**2**	**3**
н363	336613.80	1517401.88
н362	336632.30	1517409.47
н366	336651.97	1517417.53
н370	336638.82	1517450.22
н371	336599.81	1517436.66
н363	336613.80	1517401.88
Вид разрешенного использования		Ведение садоводства (13.2)
Площадь земельного участка ± величина погрешности определения площади		1500 кв.м ± 15.86 кв.м

51. Обозначение земельного участка 10:20:0052002:536:ЗУ51

Обозначение характерных точек границы	**Координаты, м**	
	X	**Y**
1	**2**	**3**
н363	336613.80	1517401.88
н371	336599.81	1517436.66
н372	336574.82	1517427.97

н373	336568.48	1517418.05
н357	336571.85	1517384.69
н356	336599.48	1517396.01
н363	336613.80	1517401.88
Вид разрешенного использования		Ведение садоводства (13.2)
Площадь земельного участка ± величина погрешности определения площади		1500 кв.м ± 15.86 кв.м

52. Обозначение земельного участка 10:20:0052002:536:ЗУ52

Обозначение характерных точек границы	**Координаты, м**	
	X	**Y**
1	**2**	**3**
н355	336615.55	1517356.05
н356	336599.48	1517396.01
н357	336571.85	1517384.69
н358	336572.82	1517374.98
н359	336578.61	1517347.09
н360	336586.80	1517342.71
н355	336615.55	1517356.05
Вид разрешенного использования		Ведение садоводства (13.2)
Площадь земельного участка ± величина погрешности определения площади		1500 кв.м ± 15.86 кв.м

53. Обозначение земельного участка 10:20:0052002:536:ЗУ53

Обозначение характерных точек границы	**Координаты, м**	
	X	**Y**
1	**2**	**3**
н361	336647.78	1517370.99
н362	336632.30	1517409.47
н363	336613.80	1517401.88
н356	336599.48	1517396.01
н355	336615.55	1517356.05
н361	336647.78	1517370.99
Вид разрешенного использования		Ведение садоводства (13.2)
Площадь земельного участка ± величина погрешности определения площади		1500 кв.м ± 15.86 кв.м

54. Обозначение земельного участка 10:20:0052002:536:ЗУ54

Обозначение характерных точек границы	**Координаты, м**	
	X	**Y**
1	**2**	**3**
н364	336681.30	1517386.54
н365	336666.44	1517423.47
н366	336651.97	1517417.53

н362	336632.30	1517409.47
н361	336647.78	1517370.99
н364	336681.30	1517386.54
Вид разрешенного использования		Ведение садоводства (13.2)
Площадь земельного участка ± величина погрешности определения площади		1500 кв.м ± 15.86 кв.м

55. Обозначение земельного участка 10:20:0052002:536:ЗУ55

Обозначение характерных точек границы	**Координаты, м**	
	X	**Y**
1	**2**	**3**
н367	336717.11	1517411.34
н368	336697.80	1517436.32
н365	336666.44	1517423.47
н364	336681.30	1517386.54
н369	336715.15	1517402.24
н367	336717.11	1517411.34
Вид разрешенного использования		Ведение садоводства (13.2)
Площадь земельного участка ± величина погрешности определения площади		1500 кв.м ± 15.86 кв.м

56. Обозначение земельного участка 10:20:0052002:536:ЗУ56

Обозначение характерных точек границы	**Координаты, м**	
	X	**Y**
1	**2**	**3**
н348	336758.23	1517358.12
н349	336730.54	1517393.95
н350	336719.55	1517396.63
н346	336700.75	1517387.91
н345	336730.16	1517344.51
н348	336758.23	1517358.12
Вид разрешенного использования		Ведение садоводства (13.2)
Площадь земельного участка ± величина погрешности определения площади		1500 кв.м ± 15.86 кв.м

57. Обозначение земельного участка 10:20:0052002:536:ЗУ57

Обозначение характерных точек границы	**Координаты, м**	
	X	**Y**
1	**2**	**3**
н345	336730.16	1517344.51
н346	336700.75	1517387.91
н344	336677.37	1517377.07
н343	336701.50	1517330.61
н345	336730.16	1517344.51

Вид разрешенного использования	Ведение садоводства (13.2)
Площадь земельного участка ± величина погрешности определения площади	1500 кв.м ± 15.86 кв.м

58. Обозначение земельного участка 10:20:0052002:536:ЗУ58

Обозначение характерных точек границы	**Координаты, м**	
	X	**Y**
1	**2**	**3**
н343	336701.50	1517330.61
н344	336677.37	1517377.07
н341	336653.07	1517365.80
н340	336673.26	1517318.11
н343	336701.50	1517330.61

Вид разрешенного использования	Ведение садоводства (13.2)
Площадь земельного участка ± величина погрешности определения площади	1500 кв.м ± 15.86 кв.м

59. Обозначение земельного участка 10:20:0052002:536:ЗУ59

Обозначение характерных точек границы	**Координаты, м**	
	X	**Y**
1	**2**	**3**
н340	336673.26	1517318.11
н341	336653.07	1517365.80
н338	336628.21	1517354.27
н337	336647.43	1517303.75
н340	336673.26	1517318.11

Вид разрешенного использования	Ведение садоводства (13.2)
Площадь земельного участка ± величина погрешности определения площади	1500 кв.м ± 15.86 кв.м

60. Обозначение земельного участка 10:20:0052002:536:ЗУ60

Обозначение характерных точек границы	**Координаты, м**	
	X	**Y**
1	**2**	**3**
н337	336647.43	1517303.75
н338	336628.21	1517354.27
н331	336604.92	1517343.47
н330	336620.63	1517290.79
н337	336647.43	1517303.75

Вид разрешенного использования	Ведение садоводства (13.2)
Площадь земельного участка ± величина погрешности определения площади	1500 кв.м ± 15.86 кв.м

61. Обозначение земельного участка 10:20:0052002:536:ЗУ61		
Обозначение характерных точек границы	**Координаты, м**	
	X	**Y**
1	**2**	**3**
н330	336620.63	1517290.79
н331	336604.92	1517343.47
н332	336588.71	1517335.96
н333	336583.13	1517325.31
н334	336592.95	1517277.97
н330	336620.63	1517290.79
Вид разрешенного использования		Ведение садоводства (13.2)
Площадь земельного участка ± величина погрешности определения площади		1500 кв.м ± 15.86 кв.м
62. Обозначение земельного участка 10:20:0052002:536:ЗУ62		
Обозначение характерных точек границы	**Координаты, м**	
	X	**Y**
1	**2**	**3**
н335	336632.85	1517244.17
н330	336620.63	1517290.79
н334	336592.95	1517277.97
н351	336601.58	1517236.41
н352	336609.81	1517232.52
н335	336632.85	1517244.17
Вид разрешенного использования		Ведение садоводства (13.2)
Площадь земельного участка ± величина погрешности определения площади		1500 кв.м ± 15.86 кв.м
63. Обозначение земельного участка 10:20:0052002:536:ЗУ63		
Обозначение характерных точек границы	**Координаты, м**	
	X	**Y**
1	**2**	**3**
н330	336620.63	1517290.79
н335	336632.85	1517244.17
н336	336663.37	1517259.66
н337	336647.43	1517303.75
н330	336620.63	1517290.79
Вид разрешенного использования		Ведение садоводства (13.2)
Площадь земельного участка ± величина погрешности определения площади		1500 кв.м ± 15.86 кв.м
64. Обозначение земельного участка 10:20:0052002:536:ЗУ64		

Обозначение характерных точек границы	Координаты, м	
	X	Y
1	2	3
н337	336647.43	1517303.75
н336	336663.37	1517259.66
н339	336693.92	1517275.15
н340	336673.26	1517318.11
н337	336647.43	1517303.75
Вид разрешенного использования		Ведение садоводства (13.2)
Площадь земельного участка ± величина погрешности определения площади		1500 кв.м ± 15.86 кв.м

65. Обозначение земельного участка 10:20:0052002:536:ЗУ65

Обозначение характерных точек границы	Координаты, м	
	X	Y
1	2	3
н340	336673.26	1517318.11
н339	336693.92	1517275.15
н342	336723.53	1517290.16
н343	336701.50	1517330.61
н340	336673.26	1517318.11
Вид разрешенного использования		Ведение садоводства (13.2)
Площадь земельного участка ± величина погрешности определения площади		1500 кв.м ± 15.86 кв.м

66. Обозначение земельного участка 10:20:0052002:536:ЗУ66

Обозначение характерных точек границы	Координаты, м	
	X	Y
1	2	3
н345	336730.16	1517344.51
н343	336701.50	1517330.61
н342	336723.53	1517290.16
н347	336753.62	1517305.41
н345	336730.16	1517344.51
Вид разрешенного использования		Ведение садоводства (13.2)
Площадь земельного участка ± величина погрешности определения площади		1500 кв.м ± 15.86 кв.м

67. Обозначение земельного участка 10:20:0052002:536:ЗУ67

Обозначение характерных точек границы	Координаты, м	
	X	Y
1	2	3

н353	336781.36	1517328.20
н348	336758.23	1517358.12
н345	336730.16	1517344.51
н347	336753.62	1517305.41
н354	336779.49	1517318.52
н353	336781.36	1517328.20
Вид разрешенного использования		Ведение садоводства (13.2)
Площадь земельного участка ± величина погрешности определения площади		1500 кв.м ± 15.86 кв.м
68. Обозначение земельного участка 10:20:0052002:536:ЗУ68		
Обозначение характерных точек границы	**Координаты, м**	
	X	**Y**
1	**2**	**3**
н304	336818.14	1517280.59
н328	336795.46	1517309.95
н329	336784.19	1517312.49
н306	336761.21	1517300.85
н305	336787.36	1517263.47
н304	336818.14	1517280.59
Вид разрешенного использования		Ведение садоводства (13.2)
Площадь земельного участка ± величина погрешности определения площади		1500 кв.м ± 15.86 кв.м
69. Обозначение земельного участка 10:20:0052002:536:ЗУ69		
Обозначение характерных точек границы	**Координаты, м**	
	X	**Y**
1	**2**	**3**
н305	336787.36	1517263.47
н306	336761.21	1517300.85
н307	336733.25	1517286.67
н308	336757.90	1517246.82
н305	336787.36	1517263.47
Вид разрешенного использования		Ведение садоводства (13.2)
Площадь земельного участка ± величина погрешности определения площади		1500 кв.м ± 15.86 кв.м
70. Обозначение земельного участка 10:20:0052002:536:ЗУ70		
Обозначение характерных точек границы	**Координаты, м**	
	X	**Y**
1	**2**	**3**
н308	336757.90	1517246.82
н307	336733.25	1517286.67
н310	336706.11	1517272.92

н311	336728.85	1517230.95
н308	336757.90	1517246.82
Вид разрешенного использования		Ведение садоводства (13.2)
Площадь земельного участка ± величина погрешности определения площади		1500 кв.м ± 15.86 кв.м

71. Обозначение земельного участка 10:20:0052002:536:ЗУ71

Обозначение характерных точек границы	**Координаты, м**	
	X	**Y**
1	**2**	**3**
н311	336728.85	1517230.95
н310	336706.11	1517272.92
н313	336679.84	1517259.60
н314	336700.40	1517215.03
н311	336728.85	1517230.95
Вид разрешенного использования		Ведение садоводства (13.2)
Площадь земельного участка ± величина погрешности определения площади		1500 кв.м ± 15.86 кв.м

72. Обозначение земельного участка 10:20:0052002:536:ЗУ72

Обозначение характерных точек границы	**Координаты, м**	
	X	**Y**
1	**2**	**3**
н314	336700.40	1517215.03
н313	336679.84	1517259.60
н316	336654.50	1517246.76
н317	336672.61	1517199.24
н314	336700.40	1517215.03
Вид разрешенного использования		Ведение садоводства (13.2)
Площадь земельного участка ± величина погрешности определения площади		1500 кв.м ± 15.86 кв.м

73. Обозначение земельного участка 10:20:0052002:536:ЗУ73

Обозначение характерных точек границы	**Координаты, м**	
	X	**Y**
1	**2**	**3**
н317	336672.61	1517199.24
н316	336654.50	1517246.76
н319	336629.74	1517234.21
н320	336644.77	1517184.72
н317	336672.61	1517199.24
Вид разрешенного использования		Ведение садоводства (13.2)

Площадь земельного участка ± величина погрешности определения площади		1500 кв.м ± 15.86 кв.м
74. Обозначение земельного участка 10:20:0052002:536:ЗУ74		
Обозначение характерных точек границы	**Координаты, м**	
	X	**Y**
1	**2**	**3**
н322	336607.55	1517207.61
н323	336616.98	1517170.31
н320	336644.77	1517184.72
н319	336629.74	1517234.21
н324	336611.38	1517224.88
н325	336606.19	1517214.16
н322	336607.55	1517207.61
н322	336607.55	1517207.61
Вид разрешенного использования		Ведение садоводства (13.2)
Площадь земельного участка ± величина погрешности определения площади		1500 кв.м ± 15.86 кв.м
75. Обозначение земельного участка 10:20:0052002:536:ЗУ75		
Обозначение характерных точек границы	**Координаты, м**	
	X	**Y**
1	**2**	**3**
н321	336658.45	1517139.73
н320	336644.77	1517184.72
н323	336616.98	1517170.31
н326	336627.21	1517129.81
н327	336635.48	1517126.49
н321	336658.45	1517139.73
Вид разрешенного использования		Ведение садоводства (13.2)
Площадь земельного участка ± величина погрешности определения площади		1500 кв.м ± 15.86 кв.м
76. Обозначение земельного участка 10:20:0052002:536:ЗУ76		
Обозначение характерных точек границы	**Координаты, м**	
	X	**Y**
1	**2**	**3**
н318	336688.62	1517157.13
н317	336672.61	1517199.24
н320	336644.77	1517184.72
н321	336658.45	1517139.73
н318	336688.62	1517157.13
Вид разрешенного использования		Ведение садоводства (13.2)

Площадь земельного участка ± величина погрешности определения площади	1500 кв.м ± 15.86 кв.м

77. Обозначение земельного участка 10:20:0052002:536:ЗУ77

Обозначение характерных точек границы	Координаты, м	
	X	Y
1	2	3
н318	336688.62	1517157.13
н315	336719.48	1517174.92
н314	336700.40	1517215.03
н317	336672.61	1517199.24
н318	336688.62	1517157.13
Вид разрешенного использования		Ведение садоводства (13.2)
Площадь земельного участка ± величина погрешности определения площади		1500 кв.м ± 15.86 кв.м

78. Обозначение земельного участка 10:20:0052002:536:ЗУ78

Обозначение характерных точек границы	Координаты, м	
	X	Y
1	2	3
н315	336719.48	1517174.92
н312	336750.19	1517192.63
н311	336728.85	1517230.95
н314	336700.40	1517215.03
н315	336719.48	1517174.92
Вид разрешенного использования		Ведение садоводства (13.2)
Площадь земельного участка ± величина погрешности определения площади		1500 кв.м ± 15.86 кв.м

79. Обозначение земельного участка 10:20:0052002:536:ЗУ79

Обозначение характерных точек границы	Координаты, м	
	X	Y
1	2	3
н312	336750.19	1517192.63
н309	336781.30	1517210.54
н308	336757.90	1517246.82
н311	336728.85	1517230.95
н312	336750.19	1517192.63
Вид разрешенного использования		Ведение садоводства (13.2)
Площадь земельного участка ± величина погрешности определения площади		1500 кв.м ± 15.86 кв.м

80. Обозначение земельного участка 10:20:0052002:536:ЗУ80

Обозначение характерных точек границы	Координаты, м	
	X	Y
1	2	3
н309	336781.30	1517210.54
н301	336812.47	1517228.53
н305	336787.36	1517263.47
н308	336757.90	1517246.82
н309	336781.30	1517210.54
Вид разрешенного использования		Ведение садоводства (13.2)
Площадь земельного участка ± величина погрешности определения площади		1500 кв.м ± 15.86 кв.м

81. Обозначение земельного участка 10:20:0052002:536:ЗУ81

Обозначение характерных точек границы	Координаты, м	
	X	Y
1	2	3
н301	336812.47	1517228.53
н302	336837.73	1517243.10
н303	336839.75	1517252.63
н304	336818.14	1517280.59
н305	336787.36	1517263.47
н301	336812.47	1517228.53
Вид разрешенного использования		Ведение садоводства (13.2)
Площадь земельного участка ± величина погрешности определения площади		1500 кв.м ± 15.86 кв.м

82. Обозначение земельного участка 10:20:0052002:536:ЗУ82

Обозначение характерных точек границы	Координаты, м	
	X	Y
1	2	3
н294	336637.40	1517118.94
н295	336632.74	1517107.93
н296	336640.69	1517076.46
н297	336661.03	1517086.47
н298	336681.37	1517096.48
н299	336662.98	1517125.07
н300	336652.22	1517127.48
н294	336637.40	1517118.94
Вид разрешенного использования		Ведение садоводства (13.2)
Площадь земельного участка ± величина погрешности определения площади		1500 кв.м ± 15.86 кв.м

83. Обозначение земельного участка 10:20:0052002:536:ЗУ83

Обозначение характерных точек границы	Координаты, м	
	X	Y
1	2	3
н289	336682.97	1517035.78
н297	336661.03	1517086.47
н296	336640.69	1517076.46
н290	336654.51	1517021.78
н289	336682.97	1517035.78
Вид разрешенного использования		Ведение садоводства (13.2)
Площадь земельного участка ± величина погрешности определения площади		1500 кв.м ± 15.86 кв.м

84. Обозначение земельного участка 10:20:0052002:536:ЗУ84

Обозначение характерных точек границы	Координаты, м	
	X	Y
1	2	3
н469	336701.43	1516996.67
н289	336682.97	1517035.78
н290	336654.51	1517021.78
н470	336664.65	1516981.65
н469	336701.43	1516996.67
Вид разрешенного использования		Ведение садоводства (13.2)
Площадь земельного участка ± величина погрешности определения площади		1500 кв.м ± 15.86 кв.м

85. Обозначение земельного участка 10:20:0052002:536:ЗУ85

Обозначение характерных точек границы	Координаты, м	
	X	Y
1	2	3
н469	336701.43	1516996.67
н470	336664.65	1516981.65
н457	336673.16	1516947.99
н456	336713.51	1516962.21
н459	336708.61	1516982.17
н469	336701.43	1516996.67
Вид разрешенного использования		Ведение садоводства (13.2)
Площадь земельного участка ± величина погрешности определения площади		1500 кв.м ± 15.86 кв.м

86. Обозначение земельного участка 10:20:0052002:536:ЗУ86

Обозначение характерных точек границы	Координаты, м	
	X	Y

1	2	3
н455	336675.10	1516940.33
н286	336681.17	1516914.53
н285	336721.38	1516926.21
н456	336713.51	1516962.21
н457	336673.16	1516947.99
н455	336675.10	1516940.33
Вид разрешенного использования		Ведение садоводства (13.2)
Площадь земельного участка ± величина погрешности определения площади		1500 кв.м ± 15.86 кв.м

87. Обозначение земельного участка 10:20:0052002:536:ЗУ87

Обозначение характерных точек границы	Координаты, м	
	X	Y
1	2	3
н282	336728.95	1516888.97
н285	336721.38	1516926.21
н286	336681.17	1516914.53
н283	336689.15	1516880.65
н282	336728.95	1516888.97
Вид разрешенного использования		Ведение садоводства (13.2)
Площадь земельного участка ± величина погрешности определения площади		1500 кв.м ± 15.86 кв.м

88. Обозначение земельного участка 10:20:0052002:536:ЗУ88

Обозначение характерных точек границы	Координаты, м	
	X	Y
1	2	3
н278	336738.34	1516850.35
н282	336728.95	1516888.97
н283	336689.15	1516880.65
н281	336696.88	1516847.74
н278	336738.34	1516850.35
Вид разрешенного использования		Ведение садоводства (13.2)
Площадь земельного участка ± величина погрешности определения площади		1500 кв.м ± 15.86 кв.м

89. Обозначение земельного участка 10:20:0052002:536:ЗУ89

Обозначение характерных точек границы	Координаты, м	
	X	Y
1	2	3
н279	336698.87	1516839.26
н280	336713.38	1516815.04
н273	336751.07	1516807.21

н278	336738.34	1516850.35
н281	336696.88	1516847.74
н279	336698.87	1516839.26
Вид разрешенного использования		Ведение садоводства (13.2)
Площадь земельного участка ± величина погрешности определения площади		1500 кв.м ± 15.86 кв.м
90. Обозначение земельного участка 10:20:0052002:536:ЗУ90		
Обозначение характерных точек границы	**Координаты, м**	
	X	**Y**
1	**2**	**3**
н273	336751.07	1516807.21
н274	336753.02	1516806.81
н275	336774.90	1516807.62
н276	336781.02	1516815.27
н277	336773.64	1516854.50
н278	336738.34	1516850.35
н273	336751.07	1516807.21
Вид разрешенного использования		Ведение садоводства (13.2)
Площадь земельного участка ± величина погрешности определения площади		1500 кв.м ± 15.86 кв.м
91. Обозначение земельного участка 10:20:0052002:536:ЗУ91		
Обозначение характерных точек границы	**Координаты, м**	
	X	**Y**
1	**2**	**3**
н277	336773.64	1516854.50
н284	336765.78	1516896.30
н282	336728.95	1516888.97
н278	336738.34	1516850.35
н277	336773.64	1516854.50
Вид разрешенного использования		Ведение садоводства (13.2)
Площадь земельного участка ± величина погрешности определения площади		1500 кв.м ± 15.86 кв.м
92. Обозначение земельного участка 10:20:0052002:536:ЗУ92		
Обозначение характерных точек границы	**Координаты, м**	
	X	**Y**
1	**2**	**3**
н284	336765.78	1516896.30
н287	336758.15	1516936.88
н285	336721.38	1516926.21
н282	336728.95	1516888.97
н284	336765.78	1516896.30

Вид разрешенного использования	Ведение садоводства (13.2)
Площадь земельного участка ± величина погрешности определения площади	1500 кв.м ± 15.86 кв.м

93. Обозначение земельного участка 10:20:0052002:536:ЗУ93

Обозначение характерных точек границы	Координаты, м	
	X	Y
1	2	3
н287	336758.15	1516936.88
н458	336750.64	1516976.82
н456	336713.51	1516962.21
н285	336721.38	1516926.21
н287	336758.15	1516936.88

Вид разрешенного использования	Ведение садоводства (13.2)
Площадь земельного участка ± величина погрешности определения площади	1500 кв.м ± 15.86 кв.м

94. Обозначение земельного участка 10:20:0052002:536:ЗУ94

Обозначение характерных точек границы	Координаты, м	
	X	Y
1	2	3
н459	336708.61	1516982.17
н456	336713.51	1516962.21
н458	336750.64	1516976.82
н461	336747.45	1516993.78
н471	336735.16	1517012.93
н469	336701.43	1516996.67
н459	336708.61	1516982.17

Вид разрешенного использования	Ведение садоводства (13.2)
Площадь земельного участка ± величина погрешности определения площади	1500 кв.м ± 15.86 кв.м

95. Обозначение земельного участка 10:20:0052002:536:ЗУ95

Обозначение характерных точек границы	Координаты, м	
	X	Y
1	2	3
н471	336735.16	1517012.93
н293	336711.42	1517049.78
н289	336682.97	1517035.78
н469	336701.43	1516996.67
н471	336735.16	1517012.93

Вид разрешенного использования	Ведение садоводства (13.2)

Площадь земельного участка ± величина погрешности определения площади	1500 кв.м ± 15.86 кв.м

96. Обозначение земельного участка 10:20:0052002:536:ЗУ96

Обозначение характерных точек границы	Координаты, м	
	X	Y
1	2	3
н293	336711.42	1517049.78
н298	336681.37	1517096.48
н297	336661.03	1517086.47
н289	336682.97	1517035.78
н293	336711.42	1517049.78

Вид разрешенного использования	Ведение садоводства (13.2)
Площадь земельного участка ± величина погрешности определения площади	1500 кв.м ± 15.86 кв.м

97. Обозначение земельного участка 10:20:0052002:536:ЗУ97

Обозначение характерных точек границы	Координаты, м	
	X	Y
1	2	3
н270	336671.93	1517138.85
н271	336669.49	1517128.79
н272	336691.87	1517094.01
н468	336718.38	1517110.77
н266	336693.20	1517151.11
н270	336671.93	1517138.85

Вид разрешенного использования	Ведение садоводства (13.2)
Площадь земельного участка ± величина погрешности определения площади	1500 кв.м ± 15.86 кв.м

98. Обозначение земельного участка 10:20:0052002:536:ЗУ98

Обозначение характерных точек границы	Координаты, м	
	X	Y
1	2	3
н451	336744.80	1517072.50
н468	336718.38	1517110.77
н272	336691.87	1517094.01
н452	336717.26	1517054.55
н451	336744.80	1517072.50
н451	336744.80	1517072.50

Вид разрешенного использования	Ведение садоводства (13.2)
Площадь земельного участка ± величина погрешности определения площади	1500 кв.м ± 15.86 кв.м

99. Обозначение земельного участка 10:20:0052002:536:ЗУ99

Обозначение характерных точек границы	Координаты, м	
	X	Y
1	2	3
н49	336769.22	1517033.16
н451	336744.80	1517072.50
н452	336717.26	1517054.55
н50	336742.18	1517015.83
н49	336769.22	1517033.16
н49	336769.22	1517033.16
Вид разрешенного использования		Ведение садоводства (13.2)
Площадь земельного участка ± величина погрешности определения площади		1500 кв.м ± 15.86 кв.м

100. Обозначение земельного участка 10:20:0052002:536:ЗУ100

Обозначение характерных точек границы	Координаты, м	
	X	Y
1	2	3
н49	336769.22	1517033.16
н50	336742.18	1517015.83
н51	336754.55	1516996.61
н52	336757.42	1516981.36
н32	336792.63	1516994.46
н31	336796.41	1516995.87
н53	336770.84	1517034.20
н49	336769.22	1517033.16
Вид разрешенного использования		Ведение садоводства (13.2)
Площадь земельного участка ± величина погрешности определения площади		1500 кв.м ± 15.86 кв.м

101. Обозначение земельного участка 10:20:0052002:536:ЗУ101

Обозначение характерных точек границы	Координаты, м	
	X	Y
1	2	3
н33	336799.62	1516951.03
н32	336792.63	1516994.46
н52	336757.42	1516981.36
н253	336764.52	1516943.59
н33	336799.62	1516951.03
Вид разрешенного использования		Ведение садоводства (13.2)
Площадь земельного участка ± величина погрешности определения площади		1500 кв.м ± 15.86 кв.м

102. Обозначение земельного участка 10:20:0052002:536:ЗУ102

Обозначение характерных точек границы	Координаты, м	
	X	Y
1	2	3
н33	336799.62	1516951.03
н253	336764.52	1516943.59
н254	336772.02	1516903.74
н255	336807.80	1516909.07
н33	336799.62	1516951.03
Вид разрешенного использования		Ведение садоводства (13.2)
Площадь земельного участка ± величина погрешности определения площади		1500 кв.м ± 15.86 кв.м

103. Обозначение земельного участка 10:20:0052002:536:ЗУ103

Обозначение характерных точек границы	Координаты, м	
	X	Y
1	2	3
н258	336812.46	1516866.72
н255	336807.80	1516909.07
н254	336772.02	1516903.74
н464	336780.40	1516859.98
н258	336812.46	1516866.72
Вид разрешенного использования		Ведение садоводства (13.2)
Площадь земельного участка ± величина погрешности определения площади		1500 кв.м ± 15.86 кв.м

104. Обозначение земельного участка 10:20:0052002:536:ЗУ104

Обозначение характерных точек границы	Координаты, м	
	X	Y
1	2	3
н257	336818.26	1516820.96
н258	336812.46	1516866.72
н464	336780.40	1516859.98
н260	336788.37	1516816.82
н261	336796.71	1516812.25
н257	336818.26	1516820.96
н257	336818.26	1516820.96
Вид разрешенного использования		Ведение садоводства (13.2)
Площадь земельного участка ± величина погрешности определения площади		1500 кв.м ± 15.86 кв.м

105. Обозначение земельного участка 10:20:0052002:536:ЗУ105

Обозначение характерных	Координаты, м

точек границы	X	Y
1	2	3
н262	336851.07	1516842.01
н263	336847.94	1516874.31
н258	336812.46	1516866.72
н257	336818.26	1516820.96
н264	336844.86	1516831.72
н262	336851.07	1516842.01
Вид разрешенного использования		Ведение садоводства (13.2)
Площадь земельного участка ± величина погрешности определения площади		1500 кв.м ± 15.86 кв.м

106. Обозначение земельного участка 10:20:0052002:536:ЗУ106

Обозначение характерных точек границы	Координаты, м	
	X	Y
1	2	3
н263	336847.94	1516874.31
н448	336845.41	1516900.33
н256	336842.28	1516914.50
н255	336807.80	1516909.07
н258	336812.46	1516866.72
н263	336847.94	1516874.31
Вид разрешенного использования		Ведение садоводства (13.2)
Площадь земельного участка ± величина погрешности определения площади		1500 кв.м ± 15.86 кв.м

107. Обозначение земельного участка 10:20:0052002:536:ЗУ107

Обозначение характерных точек границы	Координаты, м	
	X	Y
1	2	3
н256	336842.28	1516914.50
н34	336832.65	1516958.11
н33	336799.62	1516951.03
н255	336807.80	1516909.07
н256	336842.28	1516914.50
Вид разрешенного использования		Ведение садоводства (13.2)
Площадь земельного участка ± величина погрешности определения площади		1500 кв.м ± 15.86 кв.м

108. Обозначение земельного участка 10:20:0052002:536:ЗУ108

Обозначение характерных точек границы	Координаты, м	
	X	Y
1	2	3
н31	336796.41	1516995.87

н32	336792.63	1516994.46
н33	336799.62	1516951.03
н34	336832.65	1516958.11
н35	336822.19	1517005.50
н31	336796.41	1516995.87
Вид разрешенного использования		Ведение садоводства (13.2)
Площадь земельного участка ± величина погрешности определения площади		1500 кв.м ± 15.86 кв.м
109. Обозначение земельного участка 10:20:0052002:536:ЗУ109		
Обозначение характерных точек границы	**Координаты, м**	
	X	**Y**
1	**2**	**3**
н35	336822.19	1517005.50
н449	336819.87	1517016.07
н450	336796.87	1517050.87
н53	336770.84	1517034.20
н31	336796.41	1516995.87
н35	336822.19	1517005.50
Вид разрешенного использования		Ведение садоводства (13.2)
Площадь земельного участка ± величина погрешности определения площади		1500 кв.м ± 15.86 кв.м
110. Обозначение земельного участка 10:20:0052002:536:ЗУ110		
Обозначение характерных точек границы	**Координаты, м**	
	X	**Y**
1	**2**	**3**
н450	336796.87	1517050.87
н453	336771.45	1517089.86
н451	336744.80	1517072.50
н49	336769.22	1517033.16
н53	336770.84	1517034.20
н450	336796.87	1517050.87
Вид разрешенного использования		Ведение садоводства (13.2)
Площадь земельного участка ± величина погрешности определения площади		1500 кв.м ± 15.86 кв.м
111. Обозначение земельного участка 10:20:0052002:536:ЗУ111		
Обозначение характерных точек границы	**Координаты, м**	
	X	**Y**
1	**2**	**3**
н453	336771.45	1517089.86
н268	336746.31	1517128.43
н468	336718.38	1517110.77

н451	336744.80	1517072.50
н453	336771.45	1517089.86
Вид разрешенного использования		Ведение садоводства (13.2)
Площадь земельного участка ± величина погрешности определения площади		1500 кв.м ± 15.86 кв.м
112. Обозначение земельного участка 10:20:0052002:536:ЗУ112		
Обозначение характерных точек границы	**Координаты, м**	
	X	**Y**
1	**2**	**3**
н265	336714.48	1517163.38
н266	336693.20	1517151.11
н468	336718.38	1517110.77
н268	336746.31	1517128.43
н269	336725.15	1517160.89
н265	336714.48	1517163.38
Вид разрешенного использования		Ведение садоводства (13.2)
Площадь земельного участка ± величина погрешности определения площади		1500 кв.м ± 15.86 кв.м
113. Обозначение земельного участка 10:20:0052002:536:ЗУ113		
Обозначение характерных точек границы	**Координаты, м**	
	X	**Y**
1	**2**	**3**
н248	336734.08	1517174.68
н249	336731.67	1517164.65
н250	336745.94	1517142.74
н251	336784.68	1517167.14
н252	336768.89	1517194.74
н248	336734.08	1517174.68
Вид разрешенного использования		Ведение садоводства (13.2)
Площадь земельного участка ± величина погрешности определения площади		1500 кв.м ± 15.86 кв.м
114. Обозначение земельного участка 10:20:0052002:536:ЗУ114		
Обозначение характерных точек границы	**Координаты, м**	
	X	**Y**
1	**2**	**3**
н251	336784.68	1517167.14
н250	336745.94	1517142.74
н444	336763.26	1517116.16
н443	336806.44	1517143.28
н446	336798.19	1517148.98
н251	336784.68	1517167.14

Вид разрешенного использования	Ведение садоводства (13.2)
Площадь земельного участка ± величина погрешности определения площади	1500 кв.м ± 15.86 кв.м

115. Обозначение земельного участка 10:20:0052002:536:ЗУ115

Обозначение характерных точек границы	**Координаты, м**	
	X	**Y**
1	**2**	**3**
н443	336806.44	1517143.28
н444	336763.26	1517116.16
н442	336778.33	1517093.04
н441	336824.27	1517121.47
н445	336815.34	1517137.12
н443	336806.44	1517143.28

Вид разрешенного использования	Ведение садоводства (13.2)
Площадь земельного участка ± величина погрешности определения площади	1500 кв.м ± 15.86 кв.м

116. Обозначение земельного участка 10:20:0052002:536:ЗУ116

Обозначение характерных точек границы	**Координаты, м**	
	X	**Y**
1	**2**	**3**
н439	336838.06	1517097.29
н441	336824.27	1517121.47
н442	336778.33	1517093.04
н440	336793.94	1517069.09
н439	336838.06	1517097.29

Вид разрешенного использования	Ведение садоводства (13.2)
Площадь земельного участка ± величина погрешности определения площади	1500 кв.м ± 15.86 кв.м

117. Обозначение земельного участка 10:20:0052002:536:ЗУ117

Обозначение характерных точек границы	**Координаты, м**	
	X	**Y**
1	**2**	**3**
н439	336838.06	1517097.29
н440	336793.94	1517069.09
н437	336808.73	1517046.51
н436	336853.94	1517070.66
н439	336838.06	1517097.29

Вид разрешенного использования	Ведение садоводства (13.2)
Площадь земельного участка ± величина погрешности	1500 кв.м ± 15.86 кв.м

определения площади	

118. Обозначение земельного участка 10:20:0052002:536:ЗУ118

Обозначение характерных точек границы	**Координаты, м**	
	X	**Y**
1	**2**	**3**
н436	336853.94	1517070.66
н437	336808.73	1517046.51
н247	336823.22	1517024.60
н246	336871.30	1517041.57
н438	336857.68	1517062.47
н436	336853.94	1517070.66
Вид разрешенного использования		Ведение садоводства (13.2)
Площадь земельного участка ± величина погрешности определения площади		1500 кв.м ± 15.86 кв.м

119. Обозначение земельного участка 10:20:0052002:536:ЗУ119

Обозначение характерных точек границы	**Координаты, м**	
	X	**Y**
1	**2**	**3**
н242	336826.90	1517019.04
н243	336831.45	1516998.35
н244	336877.82	1517010.16
н245	336878.12	1517026.43
н246	336871.30	1517041.57
н247	336823.22	1517024.60
н242	336826.90	1517019.04
Вид разрешенного использования		Ведение садоводства (13.2)
Площадь земельного участка ± величина погрешности определения площади		1500 кв.м ± 15.86 кв.м

120. Обозначение земельного участка 10:20:0052002:536:ЗУ120

Обозначение характерных точек границы	**Координаты, м**	
	X	**Y**
1	**2**	**3**
н244	336877.82	1517010.16
н243	336831.45	1516998.35
н433	336838.18	1516967.88
н432	336883.46	1516976.67
н435	336880.05	1516986.48
н244	336877.82	1517010.16
Вид разрешенного использования		Ведение садоводства (13.2)
Площадь земельного участка ± величина погрешности определения площади		1500 кв.м ± 15.86 кв.м

121. Обозначение земельного участка 10:20:0052002:536:ЗУ121		
Обозначение характерных точек границы	**Координаты, м**	
	X	**Y**
1	**2**	**3**
н432	336883.46	1516976.67
н433	336838.18	1516967.88
н241	336844.79	1516937.92
н240	336893.08	1516945.93
н434	336891.09	1516954.74
н432	336883.46	1516976.67
Вид разрешенного использования		Ведение садоводства (13.2)
Площадь земельного участка ± величина погрешности определения площади		1500 кв.м ± 15.86 кв.м
122. Обозначение земельного участка 10:20:0052002:536:ЗУ122		
Обозначение характерных точек границы	**Координаты, м**	
	X	**Y**
1	**2**	**3**
н237	336849.61	1516916.12
н238	336851.24	1516908.72
н239	336898.43	1516913.94
н240	336893.08	1516945.93
н241	336844.79	1516937.92
н237	336849.61	1516916.12
Вид разрешенного использования		Ведение садоводства (13.2)
Площадь земельного участка ± величина погрешности определения площади		1500 кв.м ± 15.86 кв.м
123. Обозначение земельного участка 10:20:0052002:536:ЗУ123		
Обозначение характерных точек границы	**Координаты, м**	
	X	**Y**
1	**2**	**3**
н239	336898.43	1516913.94
н238	336851.24	1516908.72
н431	336852.83	1516901.52
н429	336855.17	1516878.41
н428	336903.39	1516881.73
н239	336898.43	1516913.94
Вид разрешенного использования		Ведение садоводства (13.2)
Площадь земельного участка ± величина погрешности определения площади		1500 кв.м ± 15.86 кв.м
124. Обозначение земельного участка 10:20:0052002:536:ЗУ124		

Обозначение характерных точек границы	Координаты, м	
	X	Y
1	2	3
н207	336906.70	1516851.01
н428	336903.39	1516881.73
н429	336855.17	1516878.41
н430	336858.19	1516848.60
н208	336858.34	1516847.49
н207	336906.70	1516851.01
Вид разрешенного использования		Ведение садоводства (13.2)
Площадь земельного участка ± величина погрешности определения площади		1500 кв.м ± 15.86 кв.м

125. Обозначение земельного участка 10:20:0052002:536:ЗУ125

Обозначение характерных точек границы	Координаты, м	
	X	Y
1	2	3
н206	336909.80	1516822.39
н207	336906.70	1516851.01
н208	336858.34	1516847.49
н209	336862.44	1516816.52
н210	336910.05	1516820.02
н206	336909.80	1516822.39
Вид разрешенного использования		Ведение садоводства (13.2)
Площадь земельного участка ± величина погрешности определения площади		1500 кв.м ± 15.86 кв.м

126. Обозначение земельного участка 10:20:0052002:536:ЗУ126

Обозначение характерных точек границы	Координаты, м	
	X	Y
1	2	3
н210	336910.05	1516820.02
н209	336862.44	1516816.52
н236	336866.65	1516784.88
н235	336913.93	1516789.09
н210	336910.05	1516820.02
Вид разрешенного использования		Ведение садоводства (13.2)
Площадь земельного участка ± величина погрешности определения площади		1500 кв.м ± 15.86 кв.м

127. Обозначение земельного участка 10:20:0052002:536:ЗУ127

Обозначение характерных	Координаты, м

точек границы	X	Y
1	2	3
н235	336913.93	1516789.09
н236	336866.65	1516784.88
н234	336870.82	1516753.53
н214	336917.89	1516757.55
н213	336915.89	1516773.49
н235	336913.93	1516789.09
Вид разрешенного использования		Ведение садоводства (13.2)
Площадь земельного участка ± величина погрешности определения площади		1500 кв.м ± 15.86 кв.м

128. Обозначение земельного участка 10:20:0052002:536:ЗУ128

Обозначение характерных точек границы	Координаты, м	
	X	Y
1	2	3
н214	336917.89	1516757.55
н234	336870.82	1516753.53
н231	336875.03	1516721.96
н217	336921.86	1516725.91
н215	336920.87	1516733.74
н214	336917.89	1516757.55
Вид разрешенного использования		Ведение садоводства (13.2)
Площадь земельного участка ± величина погрешности определения площади		1500 кв.м ± 15.86 кв.м

129. Обозначение земельного участка 10:20:0052002:536:ЗУ129

Обозначение характерных точек границы	Координаты, м	
	X	Y
1	2	3
н218	336925.96	1516693.16
н217	336921.86	1516725.91
н231	336875.03	1516721.96
н232	336878.30	1516697.39
н233	336886.90	1516690.48
н218	336925.96	1516693.16
Вид разрешенного использования		Ведение садоводства (13.2)
Площадь земельного участка ± величина погрешности определения площади		1500 кв.м ± 15.86 кв.м

130. Обозначение земельного участка 10:20:0052002:536:ЗУ130

Обозначение характерных точек границы	Координаты, м	
	X	Y
1	2	3

н216	336962.41	1516703.16
н211	336958.05	1516736.36
н215	336920.87	1516733.74
н217	336921.86	1516725.91
н218	336925.96	1516693.16
н219	336955.92	1516695.22
н216	336962.41	1516703.16
Вид разрешенного использования		Ведение садоводства (13.2)
Площадь земельного участка ± величина погрешности определения площади		1500 кв.м ± 15.86 кв.м
131. Обозначение земельного участка 10:20:0052002:536:ЗУ131		
Обозначение характерных точек границы	**Координаты, м**	
	X	**Y**
1	**2**	**3**
н211	336958.05	1516736.36
н212	336952.74	1516776.82
н213	336915.89	1516773.49
н214	336917.89	1516757.55
н215	336920.87	1516733.74
н211	336958.05	1516736.36
Вид разрешенного использования		Ведение садоводства (13.2)
Площадь земельного участка ± величина погрешности определения площади		1500 кв.м ± 15.86 кв.м
132. Обозначение земельного участка 10:20:0052002:536:ЗУ132		
Обозначение характерных точек границы	**Координаты, м**	
	X	**Y**
1	**2**	**3**
н228	336795.63	1517210.17
н229	336793.65	1517200.48
н465	336817.19	1517169.11
н225	336844.57	1517187.30
н224	336818.99	1517223.64
н228	336795.63	1517210.17
Вид разрешенного использования		Ведение садоводства (13.2)
Площадь земельного участка ± величина погрешности определения площади		1500 кв.м ± 15.86 кв.м
133. Обозначение земельного участка 10:20:0052002:536:ЗУ133		
Обозначение характерных точек границы	**Координаты, м**	
	X	**Y**
1	**2**	**3**
н425	336844.12	1517133.23

н424	336872.55	1517154.07
н225	336844.57	1517187.30
н465	336817.19	1517169.11
н425	336844.12	1517133.23
Вид разрешенного использования		Ведение садоводства (13.2)
Площадь земельного участка ± величина погрешности определения площади		1500 кв.м ± 15.86 кв.м
134. Обозначение земельного участка 10:20:0052002:536:ЗУ134		
Обозначение характерных точек границы	**Координаты, м**	
	X	**Y**
1	**2**	**3**
н420	336898.04	1517119.23
н424	336872.55	1517154.07
н425	336844.12	1517133.23
н421	336869.67	1517099.18
н420	336898.04	1517119.23
Вид разрешенного использования		Ведение садоводства (13.2)
Площадь земельного участка ± величина погрешности определения площади		1500 кв.м ± 15.86 кв.м
135. Обозначение земельного участка 10:20:0052002:536:ЗУ135		
Обозначение характерных точек границы	**Координаты, м**	
	X	**Y**
1	**2**	**3**
н220	336923.75	1517085.57
н420	336898.04	1517119.23
н421	336869.67	1517099.18
н422	336894.19	1517066.51
н221	336894.87	1517063.69
н220	336923.75	1517085.57
Вид разрешенного использования		Ведение садоводства (13.2)
Площадь земельного участка ± величина погрешности определения площади		1500 кв.м ± 15.86 кв.м
136. Обозначение земельного участка 10:20:0052002:536:ЗУ136		
Обозначение характерных точек границы	**Координаты, м**	
	X	**Y**
1	**2**	**3**
н192	336939.83	1517050.76
н220	336923.75	1517085.57
н221	336894.87	1517063.69
н196	336904.45	1517024.38
н192	336939.83	1517050.76

Вид разрешенного использования	Ведение садоводства (13.2)
Площадь земельного участка ± величина погрешности определения площади	1500 кв.м ± 15.86 кв.м

137. Обозначение земельного участка 10:20:0052002:536:ЗУ137

Обозначение характерных точек границы	**Координаты, м**	
	X	**Y**
1	**2**	**3**
н474	336926.09	1517001.06
н195	336948.71	1517018.15
н193	336953.28	1517021.61
н192	336939.83	1517050.76
н196	336904.45	1517024.38
н197	336912.62	1516990.88
н474	336926.09	1517001.06

Вид разрешенного использования	Ведение садоводства (13.2)
Площадь земельного участка ± величина погрешности определения площади	1500 кв.м ± 15.86 кв.м

138. Обозначение земельного участка 10:20:0052002:536:ЗУ138

Обозначение характерных точек границы	**Координаты, м**	
	X	**Y**
1	**2**	**3**
н223	336842.36	1517237.11
н224	336818.99	1517223.64
н225	336844.57	1517187.30
н226	336874.75	1517207.35
н227	336853.44	1517234.92
н223	336842.36	1517237.11

Вид разрешенного использования	Ведение садоводства (13.2)
Площадь земельного участка ± величина погрешности определения площади	1500 кв.м ± 15.86 кв.м

139. Обозначение земельного участка 10:20:0052002:536:ЗУ139

Обозначение характерных точек границы	**Координаты, м**	
	X	**Y**
1	**2**	**3**
н426	336900.34	1517174.23
н226	336874.75	1517207.35
н225	336844.57	1517187.30
н424	336872.55	1517154.07
н426	336900.34	1517174.23

Вид разрешенного использования	Ведение садоводства (13.2)

Площадь земельного участка ± величина погрешности определения площади	1500 кв.м ± 15.86 кв.м

140. Обозначение земельного участка 10:20:0052002:536:ЗУ140

Обозначение характерных точек границы	Координаты, м	
	X	Y
1	2	3
н423	336926.52	1517140.34
н426	336900.34	1517174.23
н424	336872.55	1517154.07
н420	336898.04	1517119.23
н423	336926.52	1517140.34

Вид разрешенного использования	Ведение садоводства (13.2)
Площадь земельного участка ± величина погрешности определения площади	1500 кв.м ± 15.86 кв.м

141. Обозначение земельного участка 10:20:0052002:536:ЗУ141

Обозначение характерных точек границы	Координаты, м	
	X	Y
1	2	3
н222	336952.20	1517107.11
н423	336926.52	1517140.34
н420	336898.04	1517119.23
н220	336923.75	1517085.57
н222	336952.20	1517107.11

Вид разрешенного использования	Ведение садоводства (13.2)
Площадь земельного участка ± величина погрешности определения площади	1500 кв.м ± 15.86 кв.м

142. Обозначение земельного участка 10:20:0052002:536:ЗУ142

Обозначение характерных точек границы	Координаты, м	
	X	Y
1	2	3
н222	336952.20	1517107.11
н220	336923.75	1517085.57
н192	336939.83	1517050.76
н191	336975.19	1517077.35
н222	336952.20	1517107.11

Вид разрешенного использования	Ведение садоводства (13.2)
Площадь земельного участка ± величина погрешности определения площади	1500 кв.м ± 15.86 кв.м

143. Обозначение земельного участка 10:20:0052002:536:ЗУ143

Обозначение характерных точек границы	Координаты, м	
	X	Y
1	2	3
н189	336971.03	1517034.98
н190	336994.35	1517052.56
н191	336975.19	1517077.35
н192	336939.83	1517050.76
н193	336953.28	1517021.61
н189	336971.03	1517034.98
Вид разрешенного использования		Ведение садоводства (13.2)
Площадь земельного участка ± величина погрешности определения площади		1500 кв.м ± 15.86 кв.м

144. Обозначение земельного участка 10:20:0052002:536:ЗУ144

Обозначение характерных точек границы	Координаты, м	
	X	Y
1	2	3
н204	337021.76	1517017.08
н190	336994.35	1517052.56
н189	336971.03	1517034.98
н203	337003.40	1516993.43
н205	337020.43	1517006.57
н204	337021.76	1517017.08
Вид разрешенного использования		Ведение садоводства (13.2)
Площадь земельного участка ± величина погрешности определения площади		1500 кв.м ± 15.86 кв.м

145. Обозначение земельного участка 10:20:0052002:536:ЗУ145

Обозначение характерных точек границы	Координаты, м	
	X	Y
1	2	3
н203	337003.40	1516993.43
н189	336971.03	1517034.98
н193	336953.28	1517021.61
н195	336948.71	1517018.15
н202	336980.55	1516975.81
н203	337003.40	1516993.43
Вид разрешенного использования		Ведение садоводства (13.2)
Площадь земельного участка ± величина погрешности определения площади		1500 кв.м ± 15.86 кв.м

146. Обозначение земельного участка 10:20:0052002:536:ЗУ146

Обозначение характерных	Координаты, м

точек границы	X	Y
1	2	3
н202	336980.55	1516975.81
н195	336948.71	1517018.15
н474	336926.09	1517001.06
н199	336958.31	1516958.61
н202	336980.55	1516975.81
Вид разрешенного использования		Ведение садоводства (13.2)
Площадь земельного участка ± величина погрешности определения площади		1500 кв.м ± 15.86 кв.м

147. Обозначение земельного участка 10:20:0052002:536:ЗУ147

Обозначение характерных точек границы	Координаты, м	
	X	Y
1	2	3
н199	336958.31	1516958.61
н474	336926.09	1517001.06
н197	336912.62	1516990.88
н200	336924.68	1516941.36
н201	336932.51	1516938.68
н199	336958.31	1516958.61
Вид разрешенного использования		Ведение садоводства (13.2)
Площадь земельного участка ± величина погрешности определения площади		1500 кв.м ± 15.86 кв.м

148. Обозначение земельного участка 10:20:0052002:536:ЗУ148

Обозначение характерных точек границы	Координаты, м	
	X	Y
1	2	3
н185	336970.61	1516949.16
н186	336960.09	1516950.49
н187	336934.35	1516930.63
н188	336929.74	1516920.53
н183	336933.93	1516897.03
н182	336959.70	1516914.29
н184	336984.71	1516931.39
н185	336970.61	1516949.16
Вид разрешенного использования		Ведение садоводства (13.2)
Площадь земельного участка ± величина погрешности определения площади		1500 кв.м ± 15.86 кв.м

149. Обозначение земельного участка 10:20:0052002:536:ЗУ149

Обозначение характерных точек границы	Координаты, м	
	X	Y

1	2	3
н179	336986.59	1516876.96
н182	336959.70	1516914.29
н183	336933.93	1516897.03
н180	336939.71	1516864.94
н179	336986.59	1516876.96
Вид разрешенного использования		Ведение садоводства (13.2)
Площадь земельного участка ± величина погрешности определения площади		1500 кв.м ± 15.86 кв.м

150. Обозначение земельного участка 10:20:0052002:536:ЗУ150

Обозначение характерных точек границы	Координаты, м	
	X	Y
1	2	3
н179	336986.59	1516876.96
н180	336939.71	1516864.94
н164	336944.45	1516838.52
н157	336998.74	1516847.60
н179	336986.59	1516876.96
Вид разрешенного использования		Ведение садоводства (13.2)
Площадь земельного участка ± величина погрешности определения площади		1500 кв.м ± 15.86 кв.м

151. Обозначение земельного участка 10:20:0052002:536:ЗУ151

Обозначение характерных точек границы	Координаты, м	
	X	Y
1	2	3
н152	337002.36	1516836.00
н157	336998.74	1516847.60
н164	336944.45	1516838.52
н161	336948.97	1516813.40
н153	337004.60	1516820.19
н152	337002.36	1516836.00
Вид разрешенного использования		Ведение садоводства (13.2)
Площадь земельного участка ± величина погрешности определения площади		1500 кв.м ± 15.86 кв.м

152. Обозначение земельного участка 10:20:0052002:536:ЗУ152

Обозначение характерных точек границы	Координаты, м	
	X	Y
1	2	3
н158	337009.82	1516792.09
н153	337004.60	1516820.19
н161	336948.97	1516813.40

н162	336951.54	1516799.06
н163	336958.28	1516788.23
н158	337009.82	1516792.09
Вид разрешенного использования		Ведение садоводства (13.2)
Площадь земельного участка ± величина погрешности определения площади		1500 кв.м ± 15.86 кв.м
153. Обозначение земельного участка 10:20:0052002:536:ЗУ153		
Обозначение характерных точек границы	**Координаты, м**	
	X	**Y**
1	**2**	**3**
н472	337011.96	1516761.86
н158	337009.82	1516792.09
н163	336958.28	1516788.23
н166	336959.97	1516785.53
н167	336963.28	1516758.38
н472	337011.96	1516761.86
Вид разрешенного использования		Ведение садоводства (13.2)
Площадь земельного участка ± величина погрешности определения площади		1500 кв.м ± 15.86 кв.м
154. Обозначение земельного участка 10:20:0052002:536:ЗУ154		
Обозначение характерных точек границы	**Координаты, м**	
	X	**Y**
1	**2**	**3**
н473	337015.33	1516731.23
н472	337011.96	1516761.86
н167	336963.28	1516758.38
н171	336967.02	1516727.68
н473	337015.33	1516731.23
Вид разрешенного использования		Ведение садоводства (13.2)
Площадь земельного участка ± величина погрешности определения площади		1500 кв.м ± 15.86 кв.м
155. Обозначение земельного участка 10:20:0052002:536:ЗУ155		
Обозначение характерных точек границы	**Координаты, м**	
	X	**Y**
1	**2**	**3**
н175	337018.57	1516699.52
н473	337015.33	1516731.23
н171	336967.02	1516727.68
н177	336969.94	1516703.68
н178	336978.40	1516696.76
н175	337018.57	1516699.52

Вид разрешенного использования	Ведение садоводства (13.2)
Площадь земельного участка ± величина погрешности определения площади	1500 кв.м ± 15.86 кв.м

156. Обозначение земельного участка 10:20:0052002:536:ЗУ156

Обозначение характерных точек границы	Координаты, м	
	X	Y
1	2	3
н174	337065.26	1516710.31
н172	337063.44	1516734.74
н473	337015.33	1516731.23
н175	337018.57	1516699.52
н176	337058.38	1516702.25
н174	337065.26	1516710.31

Вид разрешенного использования	Ведение садоводства (13.2)
Площадь земельного участка ± величина погрешности определения площади	1500 кв.м ± 15.86 кв.м

157. Обозначение земельного участка 10:20:0052002:536:ЗУ157

Обозначение характерных точек границы	Координаты, м	
	X	Y
1	2	3
н172	337063.44	1516734.74
н168	337061.17	1516765.37
н472	337011.96	1516761.86
н473	337015.33	1516731.23
н172	337063.44	1516734.74
н172	337063.44	1516734.74

Вид разрешенного использования	Ведение садоводства (13.2)
Площадь земельного участка ± величина погрешности определения площади	1500 кв.м ± 15.86 кв.м

158. Обозначение земельного участка 10:20:0052002:536:ЗУ158

Обозначение характерных точек границы	Координаты, м	
	X	Y
1	2	3
н168	337061.17	1516765.37
н159	337058.90	1516795.86
н158	337009.82	1516792.09
н472	337011.96	1516761.86
н168	337061.17	1516765.37

Вид разрешенного использования	Ведение садоводства (13.2)

Площадь земельного участка ± величина погрешности определения площади	1500 кв.м ± 15.86 кв.м

159. Обозначение земельного участка 10:20:0052002:536:ЗУ159

Обозначение характерных точек границы	Координаты, м	
	X	Y
1	2	3
н153	337004.60	1516820.19
н158	337009.82	1516792.09
н159	337058.90	1516795.86
н466	337056.60	1516826.39
н153	337004.60	1516820.19
Вид разрешенного использования		Ведение садоводства (13.2)
Площадь земельного участка ± величина погрешности определения площади		1500 кв.м ± 15.86 кв.м

160. Обозначение земельного участка 10:20:0052002:536:ЗУ160

Обозначение характерных точек границы	Координаты, м	
	X	Y
1	2	3
н152	337002.36	1516836.00
н153	337004.60	1516820.19
н466	337056.60	1516826.39
н155	337055.45	1516842.25
н156	337045.21	1516855.15
н157	336998.74	1516847.60
н152	337002.36	1516836.00
Вид разрешенного использования		Ведение садоводства (13.2)
Площадь земельного участка ± величина погрешности определения площади		1500 кв.м ± 15.86 кв.м

161. Обозначение земельного участка 10:20:0052002:536:ЗУ161

Обозначение характерных точек границы	Координаты, м	
	X	Y
1	2	3
н156	337045.21	1516855.15
н181	337015.57	1516892.51
н179	336986.59	1516876.96
н157	336998.74	1516847.60
н156	337045.21	1516855.15
Вид разрешенного использования		Ведение садоводства (13.2)
Площадь земельного участка ± величина погрешности определения площади		1500 кв.м ± 15.86 кв.м

162. Обозначение земельного участка 10:20:0052002:536:ЗУ162

Обозначение характерных точек границы	Координаты, м	
	X	Y
1	2	3
н184	336984.71	1516931.39
н182	336959.70	1516914.29
н179	336986.59	1516876.96
н181	337015.57	1516892.51
н184	336984.71	1516931.39
Вид разрешенного использования		Ведение садоводства (13.2)
Площадь земельного участка ± величина погрешности определения площади		1500 кв.м ± 15.86 кв.м

163. Обозначение земельного участка 10:20:0052002:536:ЗУ163

Обозначение характерных точек границы	Координаты, м	
	X	Y
1	2	3
н135	337026.61	1516949.92
н138	337001.44	1516982.44
н139	336977.79	1516964.18
н140	336976.56	1516953.75
н136	336997.60	1516927.26
н135	337026.61	1516949.92
Вид разрешенного использования		Ведение садоводства (13.2)
Площадь земельного участка ± величина погрешности определения площади		1500 кв.м ± 15.86 кв.м

164. Обозначение земельного участка 10:20:0052002:536:ЗУ164

Обозначение характерных точек границы	Координаты, м	
	X	Y
1	2	3
н132	337052.31	1516918.39
н135	337026.61	1516949.92
н136	336997.60	1516927.26
н133	337022.67	1516895.73
н132	337052.31	1516918.39
Вид разрешенного использования		Ведение садоводства (13.2)
Площадь земельного участка ± величина погрешности определения площади		1500 кв.м ± 15.86 кв.м

165. Обозначение земельного участка 10:20:0052002:536:ЗУ165

Обозначение характерных точек границы	Координаты, м	
	X	Y

1	2	3
н127	337077.12	1516885.79
н132	337052.31	1516918.39
н133	337022.67	1516895.73
н128	337047.78	1516864.12
н127	337077.12	1516885.79
Вид разрешенного использования		Ведение садоводства (13.2)
Площадь земельного участка ± величина погрешности определения площади		1500 кв.м ± 15.86 кв.м
166. Обозначение земельного участка 10:20:0052002:536:ЗУ166		
Обозначение характерных точек границы	**Координаты, м**	
	X	**Y**
1	**2**	**3**
н46	337105.79	1516853.86
н125	337111.10	1516854.97
н126	337082.39	1516889.69
н127	337077.12	1516885.79
н128	337047.78	1516864.12
н129	337062.86	1516845.15
н46	337105.79	1516853.86
Вид разрешенного использования		Ведение садоводства (13.2)
Площадь земельного участка ± величина погрешности определения площади		1500 кв.м ± 15.86 кв.м
167. Обозначение земельного участка 10:20:0052002:536:ЗУ167		
Обозначение характерных точек границы	**Координаты, м**	
	X	**Y**
1	**2**	**3**
н36	337108.70	1516816.72
н46	337105.79	1516853.86
н129	337062.86	1516845.15
н130	337065.18	1516813.63
н37	337105.94	1516816.50
н36	337108.70	1516816.72
Вид разрешенного использования		Ведение садоводства (13.2)
Площадь земельного участка ± величина погрешности определения площади		1500 кв.м ± 15.86 кв.м
168. Обозначение земельного участка 10:20:0052002:536:ЗУ168		
Обозначение характерных точек границы	**Координаты, м**	
	X	**Y**
1	**2**	**3**
н38	337108.50	1516779.68

н37	337105.94	1516816.50
н130	337065.18	1516813.63
н143	337067.87	1516777.09
н38	337108.50	1516779.68
н38	337108.50	1516779.68
Вид разрешенного использования		Ведение садоводства (13.2)
Площадь земельного участка ± величина погрешности определения площади		1500 кв.м ± 15.86 кв.м

169. Обозначение земельного участка 10:20:0052002:536:ЗУ169

Обозначение характерных точек границы	**Координаты, м**	
	X	**Y**
1	**2**	**3**
н144	337111.45	1516743.19
н38	337108.50	1516779.68
н143	337067.87	1516777.09
н145	337070.57	1516740.35
н144	337111.45	1516743.19
Вид разрешенного использования		Ведение садоводства (13.2)
Площадь земельного участка ± величина погрешности определения площади		1500 кв.м ± 15.86 кв.м

170. Обозначение земельного участка 10:20:0052002:536:ЗУ170

Обозначение характерных точек границы	**Координаты, м**	
	X	**Y**
1	**2**	**3**
н147	337114.40	1516706.09
н144	337111.45	1516743.19
н145	337070.57	1516740.35
н148	337072.75	1516710.75
н149	337080.81	1516703.79
н147	337114.40	1516706.09
Вид разрешенного использования		Ведение садоводства (13.2)
Площадь земельного участка ± величина погрешности определения площади		1500 кв.м ± 15.86 кв.м

171. Обозначение земельного участка 10:20:0052002:536:ЗУ171

Обозначение характерных точек границы	**Координаты, м**	
	X	**Y**
1	**2**	**3**
н137	337055.97	1516972.85
н141	337035.55	1516999.27
н142	337025.04	1517000.63
н138	337001.44	1516982.44

н135	337026.61	1516949.92
н137	337055.97	1516972.85
Вид разрешенного использования		Ведение садоводства (13.2)
Площадь земельного участка ± величина погрешности определения площади		1500 кв.м ± 15.86 кв.м
172. Обозначение земельного участка 10:20:0052002:536:ЗУ172		
Обозначение характерных точек границы	**Координаты, м**	
	X	**Y**
1	**2**	**3**
н134	337081.06	1516940.38
н137	337055.97	1516972.85
н135	337026.61	1516949.92
н132	337052.31	1516918.39
н134	337081.06	1516940.38
Вид разрешенного использования		Ведение садоводства (13.2)
Площадь земельного участка ± величина погрешности определения площади		1500 кв.м ± 15.86 кв.м
173. Обозначение земельного участка 10:20:0052002:536:ЗУ173		
Обозначение характерных точек границы	**Координаты, м**	
	X	**Y**
1	**2**	**3**
н131	337106.48	1516907.48
н134	337081.06	1516940.38
н132	337052.31	1516918.39
н127	337077.12	1516885.79
н126	337082.39	1516889.69
н131	337106.48	1516907.48
Вид разрешенного использования		Ведение садоводства (13.2)
Площадь земельного участка ± величина погрешности определения площади		1500 кв.м ± 15.86 кв.м
174. Обозначение земельного участка 10:20:0052002:536:ЗУ174		
Обозначение характерных точек границы	**Координаты, м**	
	X	**Y**
1	**2**	**3**
н48	337142.01	1516861.45
н131	337106.48	1516907.48
н126	337082.39	1516889.69
н125	337111.10	1516854.97
н48	337142.01	1516861.45
Вид разрешенного использования		Ведение садоводства (13.2)

Площадь земельного участка ± величина погрешности определения площади	1500 кв.м ± 15.86 кв.м

175. Обозначение земельного участка 10:20:0052002:536:ЗУ175

Обозначение характерных точек границы	Координаты, м	
	X	Y
1	2	3
н125	337111.10	1516854.97
н46	337105.79	1516853.86
н36	337108.70	1516816.72
н40	337146.29	1516819.19
н47	337142.91	1516860.23
н48	337142.01	1516861.45
н125	337111.10	1516854.97
Вид разрешенного использования		Ведение садоводства (13.2)
Площадь земельного участка ± величина погрешности определения площади		1500 кв.м ± 15.86 кв.м

176. Обозначение земельного участка 10:20:0052002:536:ЗУ176

Обозначение характерных точек границы	Координаты, м	
	X	Y
1	2	3
н36	337108.70	1516816.72
н37	337105.94	1516816.50
н38	337108.50	1516779.68
н39	337149.33	1516782.53
н40	337146.29	1516819.19
н36	337108.70	1516816.72
Вид разрешенного использования		Ведение садоводства (13.2)
Площадь земельного участка ± величина погрешности определения площади		1500 кв.м ± 15.86 кв.м

177. Обозначение земельного участка 10:20:0052002:536:ЗУ177

Обозначение характерных точек границы	Координаты, м	
	X	Y
1	2	3
н146	337152.36	1516746.03
н39	337149.33	1516782.53
н38	337108.50	1516779.68
н144	337111.45	1516743.19
н146	337152.36	1516746.03
н146	337152.36	1516746.03
Вид разрешенного использования		Ведение садоводства (13.2)

Площадь земельного участка ± величина погрешности определения площади	1500 кв.м ± 15.86 кв.м

178. Обозначение земельного участка 10:20:0052002:536:ЗУ178

Обозначение характерных точек границы	Координаты, м	
	X	Y
1	2	3
н150	337154.80	1516716.38
н146	337152.36	1516746.03
н144	337111.45	1516743.19
н147	337114.40	1516706.09
н151	337147.88	1516708.39
н150	337154.80	1516716.38

Вид разрешенного использования	Ведение садоводства (13.2)
Площадь земельного участка ± величина погрешности определения площади	1500 кв.м ± 15.86 кв.м

179. Обозначение земельного участка 10:20:0052002:536:ЗУ179

Обозначение характерных точек границы	Координаты, м	
	X	Y
1	2	3
20	336752.39	1516799.28
19	336708.63	1516808.35
18	336691.84	1516836.41
17	336671.79	1516921.65
16	336667.81	1516938.55
15	336600.24	1517205.93
14	336565.40	1517373.84
13	336559.68	1517430.65
12	336728.68	1517489.36
11	337015.01	1517121.58
10	337070.66	1517126.11
8	337242.93	1516906.11
7	337349.88	1516897.67
6	337278.78	1516795.70
5	337327.08	1516756.72
4	337321.02	1516740.84
3	337308.25	1516707.40
2	337223.24	1516704.07
1	337200.83	1516564.90
25	337167.99	1516555.69
24	337155.98	1516701.43
23	336872.83	1516682.00
22	336853.04	1516826.94
21	336787.88	1516800.59
20	336752.39	1516799.28
н92	337218.41	1516674.09
н93	337172.73	1516672.43
н94	337179.45	1516634.83

н95	337212.14	1516635.15
н92	337218.41	1516674.09
н92	337218.41	1516674.09
2	337223.24	1516704.07
н59	337204.04	1516703.42
н58	337168.50	1516702.22
н93	337172.73	1516672.43
н92	337218.41	1516674.09
н56	337169.95	1516743.09
н57	337166.32	1516735.26
н58	337168.50	1516702.22
н59	337204.04	1516703.42
н60	337204.67	1516744.11
н56	337169.95	1516743.09
н62	337242.43	1516704.82
н61	337244.49	1516740.74
н60	337204.67	1516744.11
н59	337204.04	1516703.42
2	337223.24	1516704.07
н62	337242.43	1516704.82
н61	337244.49	1516740.74
н62	337242.43	1516704.82
н63	337292.31	1516706.78
н64	337295.52	1516728.21
н65	337264.69	1516737.32
н61	337244.49	1516740.74
н96	337316.61	1516729.29
4	337321.02	1516740.84
5	337327.08	1516756.72
н13	337296.59	1516781.33
н12	337274.62	1516743.22
н96	337316.61	1516729.29
н10	337262.38	1516787.14
н11	337252.16	1516748.19
н12	337274.62	1516743.22
н13	337296.59	1516781.33
6	337278.78	1516795.70
н14	337267.10	1516805.13
н10	337262.38	1516787.14
н15	337216.08	1516761.67
н16	337224.49	1516752.10
н11	337252.16	1516748.19
н10	337262.38	1516787.14
н17	337215.85	1516788.00
н15	337216.08	1516761.67
н22	337215.07	1516816.94
н17	337215.85	1516788.00

н10	337262.38	1516787.14
н14	337267.10	1516805.13
н23	337246.89	1516821.43
н24	337221.72	1516819.52
н22	337215.07	1516816.94
н14	337267.10	1516805.13
6	337278.78	1516795.70
н54	337300.35	1516826.64
н55	337267.61	1516850.72
н23	337246.89	1516821.43
н14	337267.10	1516805.13
н97	337322.06	1516857.77
н98	337288.48	1516880.20
н55	337267.61	1516850.72
н54	337300.35	1516826.64
н97	337322.06	1516857.77
7	337349.88	1516897.67
н99	337303.42	1516901.34
н98	337288.48	1516880.20
н97	337322.06	1516857.77
7	337349.88	1516897.67
н108	337245.14	1516898.41
н109	337283.04	1516895.42
н110	337285.82	1516888.99
н105	337258.98	1516851.59
н106	337227.96	1516884.96
н108	337245.14	1516898.41
н105	337258.98	1516851.59
н106	337227.96	1516884.96
н101	337210.00	1516870.75
н100	337231.38	1516827.58
н107	337242.51	1516828.00
н105	337258.98	1516851.59
н100	337231.38	1516827.58
н101	337210.00	1516870.75
н102	337176.00	1516844.26
н103	337177.23	1516832.87
н104	337182.92	1516825.75
н100	337231.38	1516827.58
н41	337215.16	1516941.57
8	337242.93	1516906.11
н115	337216.88	1516885.72
н42	337188.74	1516921.61
н41	337215.16	1516941.57
н115	337216.88	1516885.72
н112	337191.14	1516865.57
н66	337162.60	1516902.11

н43	337178.24	1516913.68
н42	337188.74	1516921.61
н115	337216.88	1516885.72
н112	337191.14	1516865.57
н66	337162.60	1516902.11
н67	337135.58	1516882.10
н113	337160.56	1516851.65
н114	337174.97	1516852.90
н112	337191.14	1516865.57
н66	337162.60	1516902.11
н67	337135.58	1516882.10
н68	337122.25	1516899.34
н69	337123.83	1516909.73
н70	337154.24	1516932.78
н44	337163.81	1516931.46
н43	337178.24	1516913.68
н66	337162.60	1516902.11
9	337196.54	1516965.35
н41	337215.16	1516941.57
н42	337188.74	1516921.61
н43	337178.24	1516913.68
н44	337163.81	1516931.46
н28	337165.87	1516946.27
н29	337194.54	1516967.91
9	337196.54	1516965.35
н25	337137.06	1516966.38
н26	337136.45	1516965.92
н27	337151.06	1516948.36
н28	337165.87	1516946.27
н29	337194.54	1516967.91
н30	337173.92	1516994.23
н25	337137.06	1516966.38
н116	337108.60	1516917.01
н117	337119.85	1516916.20
н118	337149.71	1516938.78
н27	337151.06	1516948.36
н26	337136.45	1516965.92
н71	337095.03	1516934.57
н116	337108.60	1516917.01
н26	337136.45	1516965.92
н71	337095.03	1516934.57
н72	337080.87	1516952.90
н73	337082.81	1516962.15
н74	337112.98	1516985.42
н75	337122.56	1516984.09
н25	337137.06	1516966.38
н26	337136.45	1516965.92
н75	337122.56	1516984.09

н79	337124.61	1516998.91
н80	337153.30	1517020.57
н30	337173.92	1516994.23
н25	337137.06	1516966.38
н75	337122.56	1516984.09
н76	337095.82	1517019.00
н77	337095.23	1517018.55
н78	337109.80	1517001.00
н79	337124.61	1516998.91
н80	337153.30	1517020.57
н81	337132.69	1517046.89
н76	337095.82	1517019.00
н119	337068.35	1516969.09
н120	337078.66	1516968.43
н121	337108.45	1516991.42
н78	337109.80	1517001.00
н77	337095.23	1517018.55
н82	337054.15	1516987.47
н119	337068.35	1516969.09
н77	337095.23	1517018.55
н82	337054.15	1516987.47
н83	337040.00	1517005.78
н84	337041.19	1517015.17
н85	337071.74	1517038.04
н86	337081.32	1517036.71
н76	337095.82	1517019.00
н77	337095.23	1517018.55
н86	337081.32	1517036.71
н90	337083.37	1517051.53
н91	337112.08	1517073.21
н81	337132.69	1517046.89
н76	337095.82	1517019.00
н86	337081.32	1517036.71
н19	337057.15	1517073.98
н87	337055.05	1517072.39
н89	337068.56	1517053.62
н90	337083.37	1517051.53
н91	337112.08	1517073.21
н20	337091.20	1517099.88
н19	337057.15	1517073.98
н122	337027.71	1517021.68
н123	337037.30	1517021.68
н124	337066.99	1517044.26
н89	337068.56	1517053.62
н87	337055.05	1517072.39
н88	337013.15	1517040.51
н122	337027.71	1517021.68
н87	337055.05	1517072.39

н88	337013.15	1517040.51
н3	336996.82	1517061.65
н2	337039.12	1517095.54
н19	337057.15	1517073.98
н87	337055.05	1517072.39
н1	337033.43	1517102.37
н2	337039.12	1517095.54
н3	336996.82	1517061.65
н4	336982.93	1517079.63
н5	336984.84	1517089.19
н6	337017.83	1517114.28
н7	337023.13	1517114.72
н1	337033.43	1517102.37
н18	337053.95	1517118.31
н1	337033.43	1517102.37
н2	337039.12	1517095.54
н19	337057.15	1517073.98
н20	337091.20	1517099.88
н21	337075.87	1517119.46
н18	337053.95	1517118.31
н376	336979.91	1517094.90
11	337015.01	1517121.58
н377	336996.77	1517145.01
н378	336956.02	1517114.45
н379	336970.50	1517095.72
н376	336979.91	1517094.90
н380	336978.66	1517168.27
н381	336938.00	1517137.77
н378	336956.02	1517114.45
н377	336996.77	1517145.01
н380	336978.66	1517168.27
н382	336960.51	1517191.58
н383	336919.94	1517161.14
н381	336938.00	1517137.77
н380	336978.66	1517168.27
н382	336960.51	1517191.58
н383	336919.94	1517161.14
н382	336960.51	1517191.58
н384	336941.94	1517215.44
н385	336907.45	1517189.58
н386	336906.74	1517178.21
н383	336919.94	1517161.14
н387	336903.19	1517195.07
н388	336937.66	1517220.93
н389	336919.09	1517244.79
н390	336878.70	1517214.50
н391	336892.58	1517196.53
н387	336903.19	1517195.07

н392	336900.82	1517268.26
н393	336860.51	1517238.03
н390	336878.70	1517214.50
н389	336919.09	1517244.79
н392	336900.82	1517268.26
н394	336882.50	1517291.78
н395	336842.28	1517261.62
н393	336860.51	1517238.03
н392	336900.82	1517268.26
н394	336882.50	1517291.78
н396	336864.15	1517315.36
н467	336824.02	1517285.26
н395	336842.28	1517261.62
н394	336882.50	1517291.78
н396	336864.15	1517315.36
н467	336824.02	1517285.26
н396	336864.15	1517315.36
н399	336845.39	1517339.45
н400	336811.35	1517313.92
н401	336810.20	1517303.14
н467	336824.02	1517285.26
н402	336806.76	1517319.85
н403	336840.78	1517345.37
н404	336821.99	1517369.50
н405	336782.06	1517339.55
н406	336796.13	1517321.34
н402	336806.76	1517319.85
н407	336803.51	1517393.24
н408	336763.66	1517363.36
н405	336782.06	1517339.55
н404	336821.99	1517369.50
н407	336803.51	1517393.24
н408	336763.66	1517363.36
н407	336803.51	1517393.24
н409	336784.64	1517417.48
н410	336750.88	1517392.16
н411	336749.47	1517381.73
н408	336763.66	1517363.36
н412	336746.29	1517398.10
н413	336780.03	1517423.40
н414	336761.03	1517447.81
н415	336721.49	1517417.93
н416	336735.40	1517399.93
н412	336746.29	1517398.10
н417	336742.46	1517471.66
н418	336702.91	1517441.97

н415	336721.49	1517417.93
н414	336761.03	1517447.81
н417	336742.46	1517471.66
12	336728.68	1517489.36
н419	336679.49	1517472.27
н418	336702.91	1517441.97
н417	336742.46	1517471.66
12	336728.68	1517489.36
н368	336697.80	1517436.32
н374	336681.43	1517457.51
н375	336669.76	1517460.98
н370	336638.82	1517450.22
н366	336651.97	1517417.53
н365	336666.44	1517423.47
н368	336697.80	1517436.32
н363	336613.80	1517401.88
н362	336632.30	1517409.47
н366	336651.97	1517417.53
н370	336638.82	1517450.22
н371	336599.81	1517436.66
н363	336613.80	1517401.88
н363	336613.80	1517401.88
н371	336599.81	1517436.66
н372	336574.82	1517427.97
н373	336568.48	1517418.05
н357	336571.85	1517384.69
н356	336599.48	1517396.01
н363	336613.80	1517401.88
н355	336615.55	1517356.05
н356	336599.48	1517396.01
н357	336571.85	1517384.69
н358	336572.82	1517374.98
н359	336578.61	1517347.09
н360	336586.80	1517342.71
н355	336615.55	1517356.05
н361	336647.78	1517370.99
н362	336632.30	1517409.47
н363	336613.80	1517401.88
н356	336599.48	1517396.01
н355	336615.55	1517356.05
н361	336647.78	1517370.99
н364	336681.30	1517386.54
н365	336666.44	1517423.47
н366	336651.97	1517417.53
н362	336632.30	1517409.47
н361	336647.78	1517370.99
н364	336681.30	1517386.54

н367	336717.11	1517411.34
н368	336697.80	1517436.32
н365	336666.44	1517423.47
н364	336681.30	1517386.54
н369	336715.15	1517402.24
н367	336717.11	1517411.34
н348	336758.23	1517358.12
н349	336730.54	1517393.95
н350	336719.55	1517396.63
н346	336700.75	1517387.91
н345	336730.16	1517344.51
н348	336758.23	1517358.12
н345	336730.16	1517344.51
н346	336700.75	1517387.91
н344	336677.37	1517377.07
н343	336701.50	1517330.61
н345	336730.16	1517344.51
н343	336701.50	1517330.61
н344	336677.37	1517377.07
н341	336653.07	1517365.80
н340	336673.26	1517318.11
н343	336701.50	1517330.61
н340	336673.26	1517318.11
н341	336653.07	1517365.80
н338	336628.21	1517354.27
н337	336647.43	1517303.75
н340	336673.26	1517318.11
н337	336647.43	1517303.75
н338	336628.21	1517354.27
н331	336604.92	1517343.47
н330	336620.63	1517290.79
н337	336647.43	1517303.75
н330	336620.63	1517290.79
н331	336604.92	1517343.47
н332	336588.71	1517335.96
н333	336583.13	1517325.31
н334	336592.95	1517277.97
н330	336620.63	1517290.79
н335	336632.85	1517244.17
н330	336620.63	1517290.79
н334	336592.95	1517277.97
н351	336601.58	1517236.41
н352	336609.81	1517232.52
н335	336632.85	1517244.17
н330	336620.63	1517290.79
н335	336632.85	1517244.17
н336	336663.37	1517259.66

н337	336647.43	1517303.75
н330	336620.63	1517290.79
н337	336647.43	1517303.75
н336	336663.37	1517259.66
н339	336693.92	1517275.15
н340	336673.26	1517318.11
н337	336647.43	1517303.75
н340	336673.26	1517318.11
н339	336693.92	1517275.15
н342	336723.53	1517290.16
н343	336701.50	1517330.61
н340	336673.26	1517318.11
н345	336730.16	1517344.51
н343	336701.50	1517330.61
н342	336723.53	1517290.16
н347	336753.62	1517305.41
н345	336730.16	1517344.51
н353	336781.36	1517328.20
н348	336758.23	1517358.12
н345	336730.16	1517344.51
н347	336753.62	1517305.41
н354	336779.49	1517318.52
н353	336781.36	1517328.20
н304	336818.14	1517280.59
н328	336795.46	1517309.95
н329	336784.19	1517312.49
н306	336761.21	1517300.85
н305	336787.36	1517263.47
н304	336818.14	1517280.59
н305	336787.36	1517263.47
н306	336761.21	1517300.85
н307	336733.25	1517286.67
н308	336757.90	1517246.82
н305	336787.36	1517263.47
н308	336757.90	1517246.82
н307	336733.25	1517286.67
н310	336706.11	1517272.92
н311	336728.85	1517230.95
н308	336757.90	1517246.82
н311	336728.85	1517230.95
н310	336706.11	1517272.92
н313	336679.84	1517259.60
н314	336700.40	1517215.03
н311	336728.85	1517230.95
н314	336700.40	1517215.03
н313	336679.84	1517259.60

н316	336654.50	1517246.76
н317	336672.61	1517199.24
н314	336700.40	1517215.03
н317	336672.61	1517199.24
н316	336654.50	1517246.76
н319	336629.74	1517234.21
н320	336644.77	1517184.72
н317	336672.61	1517199.24
н322	336607.55	1517207.61
н323	336616.98	1517170.31
н320	336644.77	1517184.72
н319	336629.74	1517234.21
н324	336611.38	1517224.88
н325	336606.19	1517214.16
н322	336607.55	1517207.61
н321	336658.45	1517139.73
н320	336644.77	1517184.72
н323	336616.98	1517170.31
н326	336627.21	1517129.81
н327	336635.48	1517126.49
н321	336658.45	1517139.73
н321	336658.45	1517139.73
н318	336688.62	1517157.13
н317	336672.61	1517199.24
н320	336644.77	1517184.72
н321	336658.45	1517139.73
н318	336688.62	1517157.13
н318	336688.62	1517157.13
н315	336719.48	1517174.92
н314	336700.40	1517215.03
н317	336672.61	1517199.24
н318	336688.62	1517157.13
н315	336719.48	1517174.92
н312	336750.19	1517192.63
н311	336728.85	1517230.95
н314	336700.40	1517215.03
н315	336719.48	1517174.92
н312	336750.19	1517192.63
н309	336781.30	1517210.54
н308	336757.90	1517246.82
н311	336728.85	1517230.95
н312	336750.19	1517192.63
н309	336781.30	1517210.54
н301	336812.47	1517228.53
н305	336787.36	1517263.47
н308	336757.90	1517246.82
н309	336781.30	1517210.54

н301	336812.47	1517228.53
н302	336837.73	1517243.10
н303	336839.75	1517252.63
н304	336818.14	1517280.59
н305	336787.36	1517263.47
н301	336812.47	1517228.53
н294	336637.40	1517118.94
н295	336632.74	1517107.93
н296	336640.69	1517076.46
н297	336661.03	1517086.47
н298	336681.37	1517096.48
н299	336662.98	1517125.07
н300	336652.22	1517127.48
н294	336637.40	1517118.94
н289	336682.97	1517035.78
н297	336661.03	1517086.47
н296	336640.69	1517076.46
н290	336654.51	1517021.78
н289	336682.97	1517035.78
н469	336701.43	1516996.67
н289	336682.97	1517035.78
н290	336654.51	1517021.78
н470	336664.65	1516981.65
н469	336701.43	1516996.67
н469	336701.43	1516996.67
н470	336664.65	1516981.65
н457	336673.16	1516947.99
н456	336713.51	1516962.21
н459	336708.61	1516982.17
н469	336701.43	1516996.67
н455	336675.10	1516940.33
н286	336681.17	1516914.53
н285	336721.38	1516926.21
н456	336713.51	1516962.21
н457	336673.16	1516947.99
н455	336675.10	1516940.33
н282	336728.95	1516888.97
н285	336721.38	1516926.21
н286	336681.17	1516914.53
н283	336689.15	1516880.65
н282	336728.95	1516888.97
н278	336738.34	1516850.35
н282	336728.95	1516888.97
н283	336689.15	1516880.65
н281	336696.88	1516847.74
н278	336738.34	1516850.35

н279	336698.87	1516839.26
н280	336713.38	1516815.04
н273	336751.07	1516807.21
н278	336738.34	1516850.35
н281	336696.88	1516847.74
н279	336698.87	1516839.26
н273	336751.07	1516807.21
н274	336753.02	1516806.81
н275	336774.90	1516807.62
н276	336781.02	1516815.27
н277	336773.64	1516854.50
н278	336738.34	1516850.35
н273	336751.07	1516807.21
н277	336773.64	1516854.50
н284	336765.78	1516896.30
н282	336728.95	1516888.97
н278	336738.34	1516850.35
н277	336773.64	1516854.50
н284	336765.78	1516896.30
н287	336758.15	1516936.88
н285	336721.38	1516926.21
н282	336728.95	1516888.97
н284	336765.78	1516896.30
н287	336758.15	1516936.88
н458	336750.64	1516976.82
н456	336713.51	1516962.21
н285	336721.38	1516926.21
н287	336758.15	1516936.88
н459	336708.61	1516982.17
н456	336713.51	1516962.21
н458	336750.64	1516976.82
н461	336747.45	1516993.78
н471	336735.16	1517012.93
н469	336701.43	1516996.67
н459	336708.61	1516982.17
н471	336735.16	1517012.93
н293	336711.42	1517049.78
н289	336682.97	1517035.78
н469	336701.43	1516996.67
н471	336735.16	1517012.93
н293	336711.42	1517049.78
н298	336681.37	1517096.48
н297	336661.03	1517086.47
н289	336682.97	1517035.78
н293	336711.42	1517049.78
н270	336671.93	1517138.85
н271	336669.49	1517128.79

н272	336691.87	1517094.01
н468	336718.38	1517110.77
н266	336693.20	1517151.11
н270	336671.93	1517138.85
н451	336744.80	1517072.50
н468	336718.38	1517110.77
н272	336691.87	1517094.01
н452	336717.26	1517054.55
н451	336744.80	1517072.50
н49	336769.22	1517033.16
н451	336744.80	1517072.50
н452	336717.26	1517054.55
н50	336742.18	1517015.83
н49	336769.22	1517033.16
н49	336769.22	1517033.16
н50	336742.18	1517015.83
н51	336754.55	1516996.61
н52	336757.42	1516981.36
н32	336792.63	1516994.46
н31	336796.41	1516995.87
н53	336770.84	1517034.20
н49	336769.22	1517033.16
н33	336799.62	1516951.03
н32	336792.63	1516994.46
н52	336757.42	1516981.36
н253	336764.52	1516943.59
н33	336799.62	1516951.03
н33	336799.62	1516951.03
н253	336764.52	1516943.59
н254	336772.02	1516903.74
н255	336807.80	1516909.07
н33	336799.62	1516951.03
н258	336812.46	1516866.72
н255	336807.80	1516909.07
н254	336772.02	1516903.74
н464	336780.40	1516859.98
н258	336812.46	1516866.72
н257	336818.26	1516820.96
н258	336812.46	1516866.72
н464	336780.40	1516859.98
н260	336788.37	1516816.82
н261	336796.71	1516812.25
н257	336818.26	1516820.96
н262	336851.07	1516842.01
н263	336847.94	1516874.31
н258	336812.46	1516866.72
н257	336818.26	1516820.96

н264	336844.86	1516831.72
н262	336851.07	1516842.01
н263	336847.94	1516874.31
н448	336845.41	1516900.33
н256	336842.28	1516914.50
н255	336807.80	1516909.07
н258	336812.46	1516866.72
н263	336847.94	1516874.31
н256	336842.28	1516914.50
н34	336832.65	1516958.11
н33	336799.62	1516951.03
н255	336807.80	1516909.07
н256	336842.28	1516914.50
н31	336796.41	1516995.87
н32	336792.63	1516994.46
н33	336799.62	1516951.03
н34	336832.65	1516958.11
н35	336822.19	1517005.50
н31	336796.41	1516995.87
н35	336822.19	1517005.50
н449	336819.87	1517016.07
н450	336796.87	1517050.87
н53	336770.84	1517034.20
н31	336796.41	1516995.87
н35	336822.19	1517005.50
н450	336796.87	1517050.87
н453	336771.45	1517089.86
н451	336744.80	1517072.50
н49	336769.22	1517033.16
н53	336770.84	1517034.20
н450	336796.87	1517050.87
н453	336771.45	1517089.86
н268	336746.31	1517128.43
н468	336718.38	1517110.77
н451	336744.80	1517072.50
н453	336771.45	1517089.86
н265	336714.48	1517163.38
н266	336693.20	1517151.11
н468	336718.38	1517110.77
н268	336746.31	1517128.43
н269	336725.15	1517160.89
н265	336714.48	1517163.38
н248	336734.08	1517174.68
н249	336731.67	1517164.65
н250	336745.94	1517142.74
н251	336784.68	1517167.14
н252	336768.89	1517194.74

н248	336734.08	1517174.68
н251	336784.68	1517167.14
н250	336745.94	1517142.74
н444	336763.26	1517116.16
н443	336806.44	1517143.28
н446	336798.19	1517148.98
н251	336784.68	1517167.14
н443	336806.44	1517143.28
н444	336763.26	1517116.16
н442	336778.33	1517093.04
н441	336824.27	1517121.47
н445	336815.34	1517137.12
н443	336806.44	1517143.28
н439	336838.06	1517097.29
н441	336824.27	1517121.47
н442	336778.33	1517093.04
н440	336793.94	1517069.09
н439	336838.06	1517097.29
н439	336838.06	1517097.29
н440	336793.94	1517069.09
н437	336808.73	1517046.51
н436	336853.94	1517070.66
н439	336838.06	1517097.29
н436	336853.94	1517070.66
н437	336808.73	1517046.51
н247	336823.22	1517024.60
н246	336871.30	1517041.57
н438	336857.68	1517062.47
н436	336853.94	1517070.66
н242	336826.90	1517019.04
н243	336831.45	1516998.35
н244	336877.82	1517010.16
н245	336878.12	1517026.43
н246	336871.30	1517041.57
н247	336823.22	1517024.60
н242	336826.90	1517019.04
н244	336877.82	1517010.16
н243	336831.45	1516998.35
н433	336838.18	1516967.88
н432	336883.46	1516976.67
н435	336880.05	1516986.48
н244	336877.82	1517010.16
н432	336883.46	1516976.67
н433	336838.18	1516967.88
н241	336844.79	1516937.92
н240	336893.08	1516945.93
н434	336891.09	1516954.74

н432	336883.46	1516976.67
н237	336849.61	1516916.12
н238	336851.24	1516908.72
н239	336898.43	1516913.94
н240	336893.08	1516945.93
н241	336844.79	1516937.92
н237	336849.61	1516916.12
н239	336898.43	1516913.94
н238	336851.24	1516908.72
н431	336852.83	1516901.52
н429	336855.17	1516878.41
н428	336903.39	1516881.73
н239	336898.43	1516913.94
н207	336906.70	1516851.01
н428	336903.39	1516881.73
н429	336855.17	1516878.41
н430	336858.19	1516848.60
н208	336858.34	1516847.49
н207	336906.70	1516851.01
н206	336909.80	1516822.39
н207	336906.70	1516851.01
н208	336858.34	1516847.49
н209	336862.44	1516816.52
н210	336910.05	1516820.02
н206	336909.80	1516822.39
н210	336910.05	1516820.02
н209	336862.44	1516816.52
н236	336866.65	1516784.88
н235	336913.93	1516789.09
н210	336910.05	1516820.02
н235	336913.93	1516789.09
н236	336866.65	1516784.88
н234	336870.82	1516753.53
н214	336917.89	1516757.55
н213	336915.89	1516773.49
н235	336913.93	1516789.09
н214	336917.89	1516757.55
н234	336870.82	1516753.53
н231	336875.03	1516721.96
н217	336921.86	1516725.91
н215	336920.87	1516733.74
н214	336917.89	1516757.55
н218	336925.96	1516693.16
н217	336921.86	1516725.91
н231	336875.03	1516721.96
н232	336878.30	1516697.39
н233	336886.90	1516690.48

н218	336925.96	1516693.16
н216	336962.41	1516703.16
н211	336958.05	1516736.36
н215	336920.87	1516733.74
н217	336921.86	1516725.91
н218	336925.96	1516693.16
н219	336955.92	1516695.22
н216	336962.41	1516703.16
н211	336958.05	1516736.36
н212	336952.74	1516776.82
н213	336915.89	1516773.49
н214	336917.89	1516757.55
н215	336920.87	1516733.74
н211	336958.05	1516736.36
н228	336795.63	1517210.17
н229	336793.65	1517200.48
н465	336817.19	1517169.11
н225	336844.57	1517187.30
н224	336818.99	1517223.64
н228	336795.63	1517210.17
н425	336844.12	1517133.23
н424	336872.55	1517154.07
н225	336844.57	1517187.30
н465	336817.19	1517169.11
н425	336844.12	1517133.23
н420	336898.04	1517119.23
н424	336872.55	1517154.07
н425	336844.12	1517133.23
н421	336869.67	1517099.18
н420	336898.04	1517119.23
н220	336923.75	1517085.57
н420	336898.04	1517119.23
н421	336869.67	1517099.18
н422	336894.19	1517066.51
н221	336894.87	1517063.69
н220	336923.75	1517085.57
н192	336939.83	1517050.76
н220	336923.75	1517085.57
н221	336894.87	1517063.69
н196	336904.45	1517024.38
н192	336939.83	1517050.76
н474	336926.09	1517001.06
н195	336948.71	1517018.15
н193	336953.28	1517021.61
н192	336939.83	1517050.76
н196	336904.45	1517024.38
н197	336912.62	1516990.88

н474	336926.09	1517001.06
н223	336842.36	1517237.11
н224	336818.99	1517223.64
н225	336844.57	1517187.30
н226	336874.75	1517207.35
н227	336853.44	1517234.92
н223	336842.36	1517237.11
н426	336900.34	1517174.23
н226	336874.75	1517207.35
н225	336844.57	1517187.30
н424	336872.55	1517154.07
н426	336900.34	1517174.23
н423	336926.52	1517140.34
н426	336900.34	1517174.23
н424	336872.55	1517154.07
н420	336898.04	1517119.23
н423	336926.52	1517140.34
н222	336952.20	1517107.11
н423	336926.52	1517140.34
н420	336898.04	1517119.23
н220	336923.75	1517085.57
н222	336952.20	1517107.11
н222	336952.20	1517107.11
н220	336923.75	1517085.57
н192	336939.83	1517050.76
н191	336975.19	1517077.35
н222	336952.20	1517107.11
н189	336971.03	1517034.98
н190	336994.35	1517052.56
н191	336975.19	1517077.35
н192	336939.83	1517050.76
н193	336953.28	1517021.61
н189	336971.03	1517034.98
н204	337021.76	1517017.08
н190	336994.35	1517052.56
н189	336971.03	1517034.98
н203	337003.40	1516993.43
н205	337020.43	1517006.57
н204	337021.76	1517017.08
н203	337003.40	1516993.43
н189	336971.03	1517034.98
н193	336953.28	1517021.61
н195	336948.71	1517018.15
н202	336980.55	1516975.81
н203	337003.40	1516993.43
н202	336980.55	1516975.81

н195	336948.71	1517018.15
н474	336926.09	1517001.06
н199	336958.31	1516958.61
н202	336980.55	1516975.81
н199	336958.31	1516958.61
н474	336926.09	1517001.06
н197	336912.62	1516990.88
н200	336924.68	1516941.36
н201	336932.51	1516938.68
н199	336958.31	1516958.61
н185	336970.61	1516949.16
н186	336960.09	1516950.49
н187	336934.35	1516930.63
н188	336929.74	1516920.53
н183	336933.93	1516897.03
н182	336959.70	1516914.29
н184	336984.71	1516931.39
н185	336970.61	1516949.16
н179	336986.59	1516876.96
н182	336959.70	1516914.29
н183	336933.93	1516897.03
н180	336939.71	1516864.94
н179	336986.59	1516876.96
н179	336986.59	1516876.96
н180	336939.71	1516864.94
н164	336944.45	1516838.52
н157	336998.74	1516847.60
н179	336986.59	1516876.96
н152	337002.36	1516836.00
н157	336998.74	1516847.60
н164	336944.45	1516838.52
н161	336948.97	1516813.40
н153	337004.60	1516820.19
н152	337002.36	1516836.00
н158	337009.82	1516792.09
н153	337004.60	1516820.19
н161	336948.97	1516813.40
н162	336951.54	1516799.06
н163	336958.28	1516788.23
н158	337009.82	1516792.09
н472	337011.96	1516761.86
н158	337009.82	1516792.09
н163	336958.28	1516788.23
н166	336959.97	1516785.53
н167	336963.28	1516758.38
н472	337011.96	1516761.86
н473	337015.33	1516731.23

н472	337011.96	1516761.86
н167	336963.28	1516758.38
н171	336967.02	1516727.68
н473	337015.33	1516731.23
н175	337018.57	1516699.52
н473	337015.33	1516731.23
н171	336967.02	1516727.68
н177	336969.94	1516703.68
н178	336978.40	1516696.76
н175	337018.57	1516699.52
н174	337065.26	1516710.31
н172	337063.44	1516734.74
н473	337015.33	1516731.23
н175	337018.57	1516699.52
н176	337058.38	1516702.25
н174	337065.26	1516710.31
н172	337063.44	1516734.74
н168	337061.17	1516765.37
н472	337011.96	1516761.86
н473	337015.33	1516731.23
н172	337063.44	1516734.74
н168	337061.17	1516765.37
н159	337058.90	1516795.86
н158	337009.82	1516792.09
н472	337011.96	1516761.86
н168	337061.17	1516765.37
н153	337004.60	1516820.19
н158	337009.82	1516792.09
н159	337058.90	1516795.86
н466	337056.60	1516826.39
н153	337004.60	1516820.19
н152	337002.36	1516836.00
н153	337004.60	1516820.19
н466	337056.60	1516826.39
н155	337055.45	1516842.25
н156	337045.21	1516855.15
н157	336998.74	1516847.60
н152	337002.36	1516836.00
н156	337045.21	1516855.15
н181	337015.57	1516892.51
н179	336986.59	1516876.96
н157	336998.74	1516847.60
н156	337045.21	1516855.15
н184	336984.71	1516931.39
н182	336959.70	1516914.29
н179	336986.59	1516876.96
н181	337015.57	1516892.51

н184	336984.71	1516931.39
н135	337026.61	1516949.92
н138	337001.44	1516982.44
н139	336977.79	1516964.18
н140	336976.56	1516953.75
н136	336997.60	1516927.26
н135	337026.61	1516949.92
н132	337052.31	1516918.39
н135	337026.61	1516949.92
н136	336997.60	1516927.26
н133	337022.67	1516895.73
н132	337052.31	1516918.39
н127	337077.12	1516885.79
н132	337052.31	1516918.39
н133	337022.67	1516895.73
н128	337047.78	1516864.12
н127	337077.12	1516885.79
н46	337105.79	1516853.86
н125	337111.10	1516854.97
н126	337082.39	1516889.69
н127	337077.12	1516885.79
н128	337047.78	1516864.12
н129	337062.86	1516845.15
н46	337105.79	1516853.86
н36	337108.70	1516816.72
н46	337105.79	1516853.86
н129	337062.86	1516845.15
н130	337065.18	1516813.63
н37	337105.94	1516816.50
н36	337108.70	1516816.72
н38	337108.50	1516779.68
н37	337105.94	1516816.50
н130	337065.18	1516813.63
н143	337067.87	1516777.09
н38	337108.50	1516779.68
н144	337111.45	1516743.19
н38	337108.50	1516779.68
н143	337067.87	1516777.09
н145	337070.57	1516740.35
н144	337111.45	1516743.19
н147	337114.40	1516706.09
н144	337111.45	1516743.19
н145	337070.57	1516740.35
н148	337072.75	1516710.75
н149	337080.81	1516703.79
н147	337114.40	1516706.09

н137	337055.97	1516972.85
н141	337035.55	1516999.27
н142	337025.04	1517000.63
н138	337001.44	1516982.44
н135	337026.61	1516949.92
н137	337055.97	1516972.85
н134	337081.06	1516940.38
н137	337055.97	1516972.85
н135	337026.61	1516949.92
н132	337052.31	1516918.39
н134	337081.06	1516940.38
н131	337106.48	1516907.48
н134	337081.06	1516940.38
н132	337052.31	1516918.39
н127	337077.12	1516885.79
н126	337082.39	1516889.69
н131	337106.48	1516907.48
н48	337142.01	1516861.45
н131	337106.48	1516907.48
н126	337082.39	1516889.69
н125	337111.10	1516854.97
н48	337142.01	1516861.45
н125	337111.10	1516854.97
н46	337105.79	1516853.86
н36	337108.70	1516816.72
н40	337146.29	1516819.19
н47	337142.91	1516860.23
н48	337142.01	1516861.45
н125	337111.10	1516854.97
н36	337108.70	1516816.72
н37	337105.94	1516816.50
н38	337108.50	1516779.68
н39	337149.33	1516782.53
н40	337146.29	1516819.19
н36	337108.70	1516816.72
н146	337152.36	1516746.03
н39	337149.33	1516782.53
н38	337108.50	1516779.68
н144	337111.45	1516743.19
н146	337152.36	1516746.03
н150	337154.80	1516716.38
н146	337152.36	1516746.03
н144	337111.45	1516743.19
н147	337114.40	1516706.09
н151	337147.88	1516708.39
н150	337154.80	1516716.38
Вид разрешенного использования		Ведение садоводства (13.2)

Площадь земельного участка ± величина погрешности определения площади	63000 кв.м ± 101.09 кв.м

Общая площадь выделяемых земельных участков – 267000 кв.м
Площадь земельного участка занятых землями общего пользования - 63000 кв.м

На основании Договора №09-м/20 от 21.04.2026г безвозмездного пользования земельным участком СНТСН «Лисичкино» было выделено 330000 кв.м под ведение садоводства.

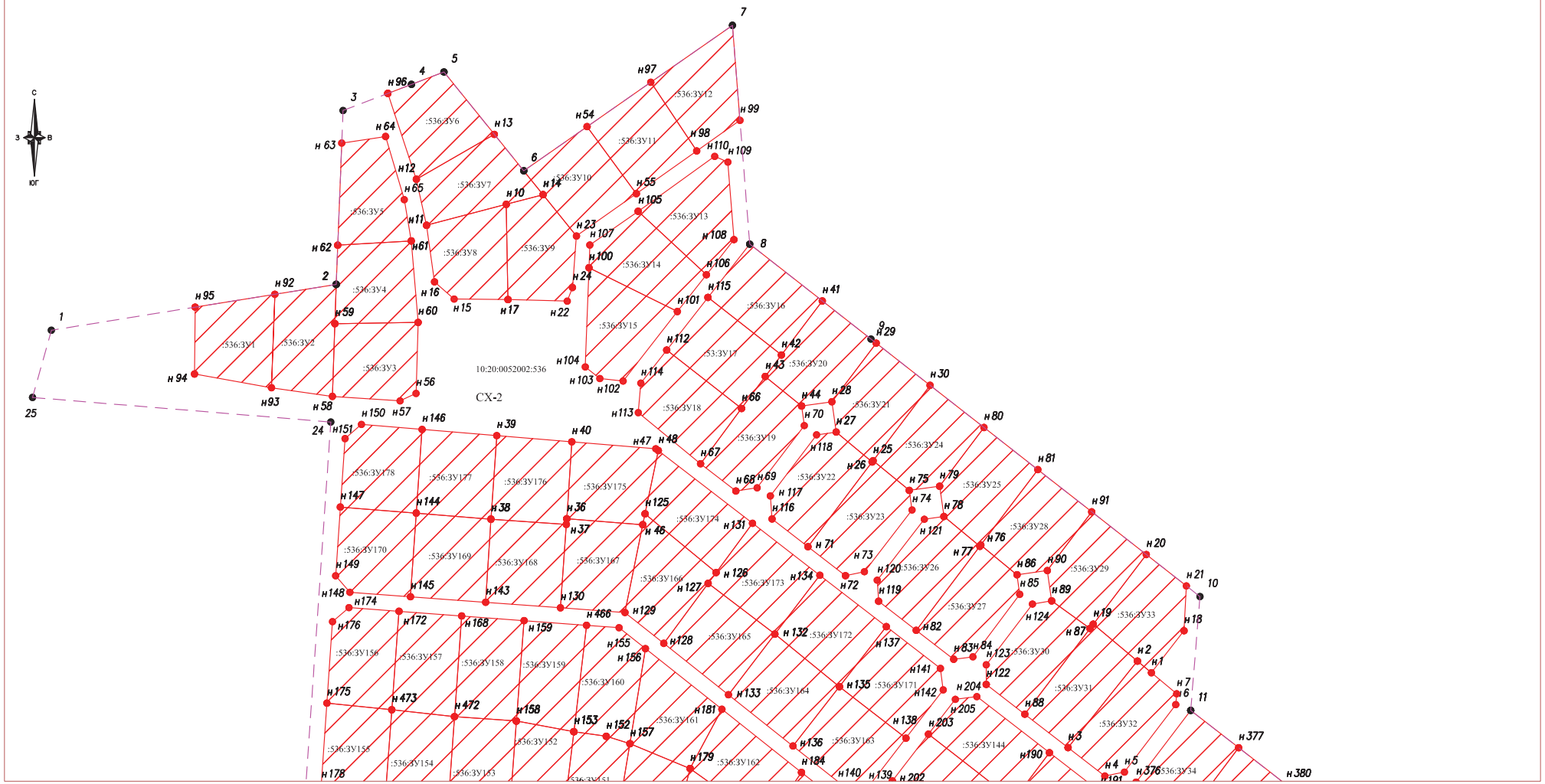

Условные обозначения

Границы образуемых земельных участков

Территория СНТСН "Лисичкино"
Элементы планировочной структуры

Границы кадастровых кварталов

Земли общего пользования

:536:ЗУ1 Обозначение образуемых земельных участков

10:20:0052002 Номер кадастрового квартала

МАСШТАБ 1:2000

Изм.	Лист.	N докум.	Подп.	Дата	Разработка проекта межевания территории СНТСН "Лисичкино"	Стадия	Лист
						ООО «СЗКН», г.Петрозаводск, 2026	
Выполнил		Дерябина А.И.			Чертеж межевания территории		
Проверил		Свиридова Т.М.					
Принял							

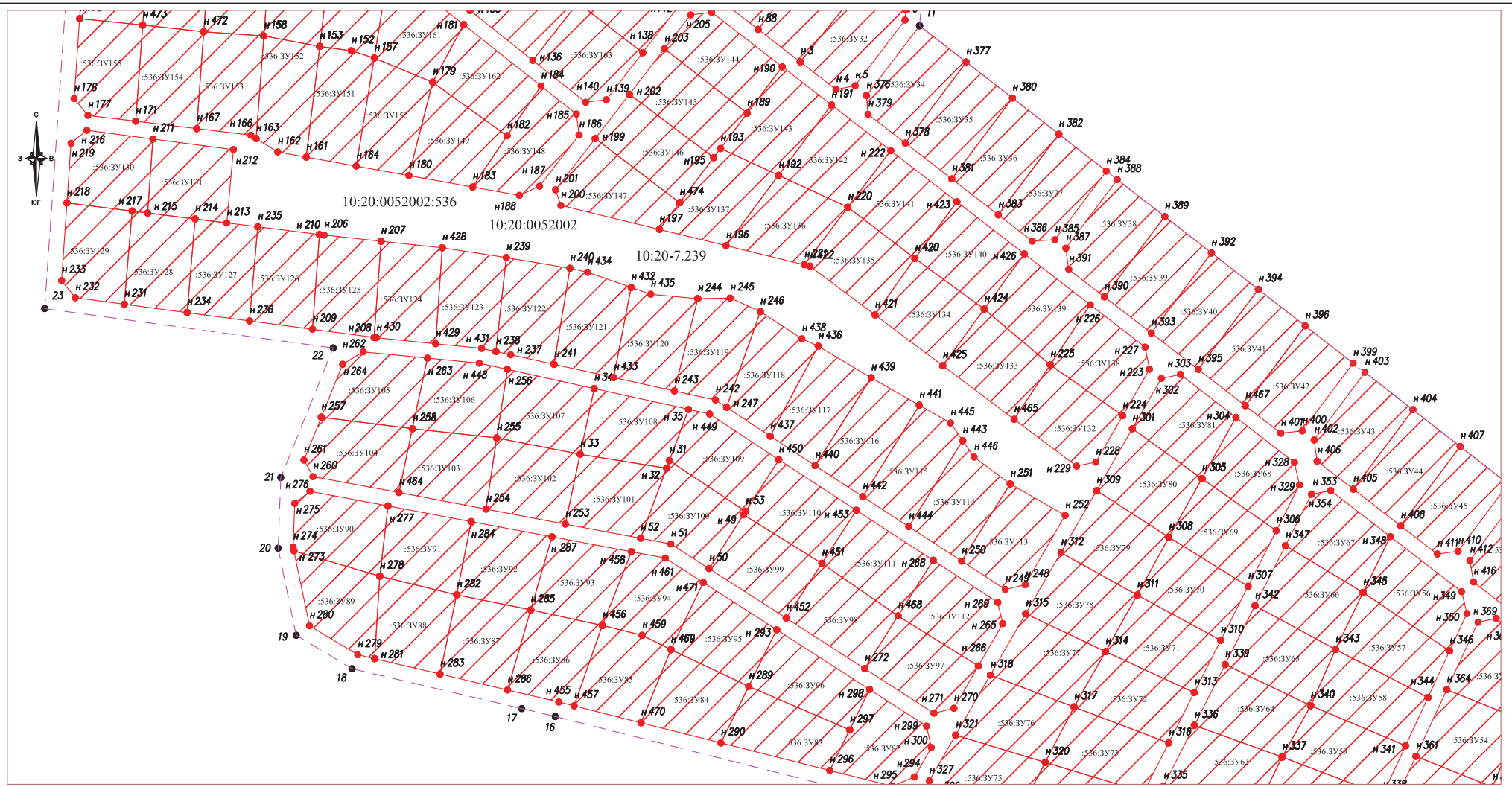

Условные обозначения

- Границы образуемых земельных участков
- Территория СНТСН "Лисичкино" Элементы планировочной структуры
- Границы кадастровых кварталов
- Земли общего пользования
- :536:ЗУ1 Обозначение образуемых земельных участков
- 10:20:0052002 Номер кадастрового квартала

МАСШТАБ 1:2000

Изм.	Лист.	N докум.	Подп.	Дата	Разработка проекта межевания территории СНТСН "Лисичкино"	Стадия	Лист
						ООО «СЗКН», г.Петрозаводск, 2026	
Выполнил		Дерябина А.И.			Чертеж межевания территории		
Проверил		Свиридова Т.М.					
Принял							

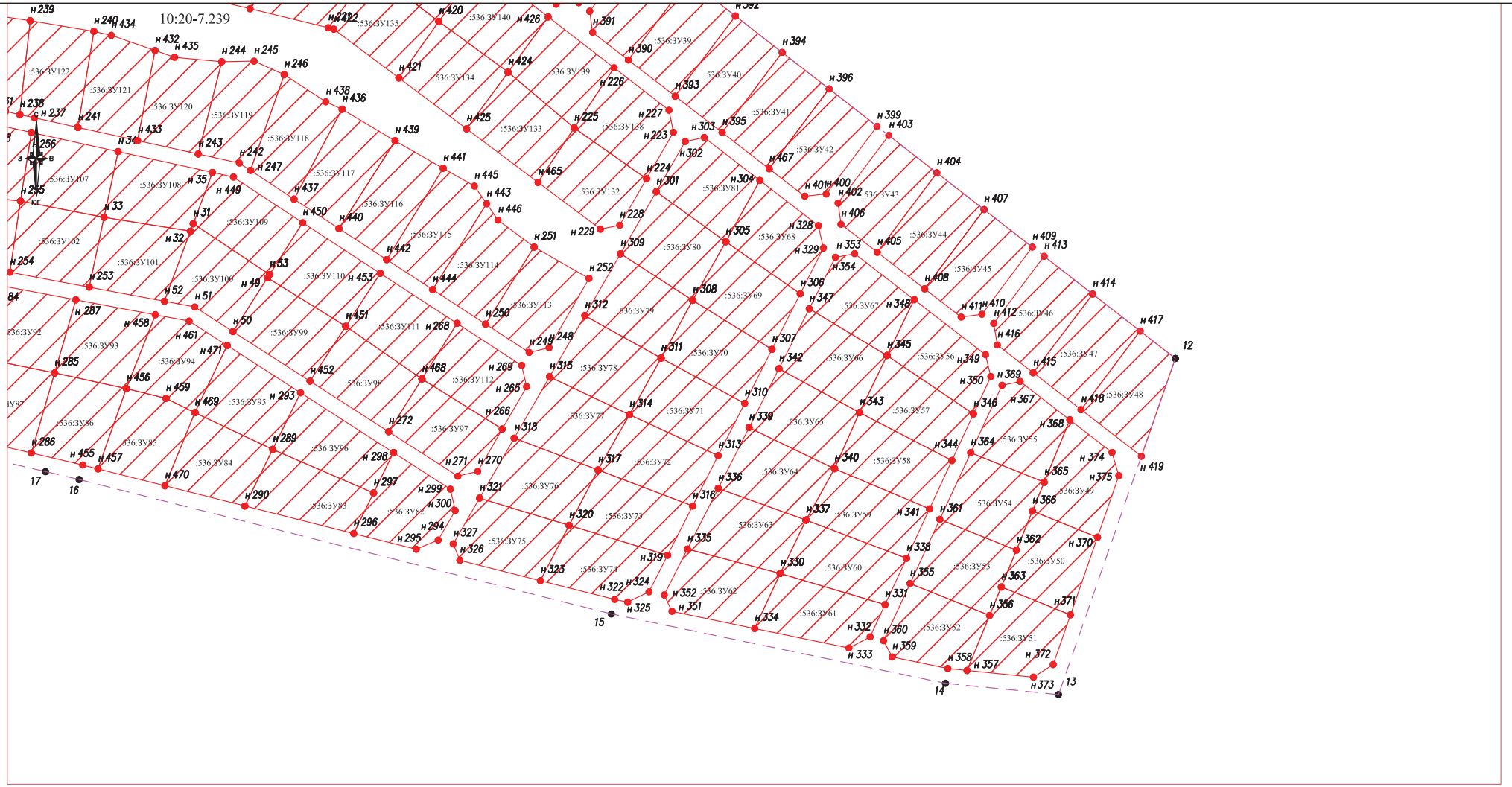

Условные обозначения

Границы образуемых земельных участков

Территория СНТСН "Лисичкино"
Элементы планировочной структуры

Границы кадастровых кварталов

Земли общего пользования

:536:ЗУ1 Обозначение образуемых земельных участков

10:20:0052002 Номер кадастрового квартала

МАСШТАБ 1:2000

Изм.	Лист.	N докум.	Подп.	Дата
Выполнил		Дерябина А.И.		
Проверил		Свиридова Т.М.		
Принял				

Разработка проекта межевания территории СНТСН "Лисичкино"

Чертеж межевания территории

Стадия	Лист

ООО «СЗКН», г.Петрозаводск, 2026

СПИСОК ИСПОЛЬЗУЕМОЙ ЛИТЕРАТУРЫ

1. "Земельный кодекс Российской Федерации" от 25.10.2001 N 136-ФЗ (ред. от 04.08.2026) (с изм. и доп., вступ. в силу с 01.09.2026)
2. "Градостроительный кодекс Российской Федерации" от 29.12.2004 N 190-ФЗ (ред. от 04.08.2026) (с изм. и доп., вступ. в силу с 01.09.2026)
3. Федеральный закон "О ведении гражданами садоводства и огородничества для собственных нужд и о внесении изменений в отдельные законодательные акты Российской Федерации" от 29.07.2017 N 217-ФЗ (последняя редакция)
4. "СП 53.13330.2019. Свод правил. Планировка и застройка территории ведения гражданами садоводства. Здания и сооружения (СНиП 30-02-97 Планировка и застройка территорий садоводческих (дачных) объединений граждан, здания и сооружения)" (утв. и введен в действие Приказом Минстроя России от 14.10.2019 N 618/пр)
5. Приказ №738/пр от 25.04.2019 «Об утверждении видов элементов планировочной структуры»
6. Правила землепользования и застройки Нововилговского сельского поселения, Прионежского района

Раздел 2
Материалы по обоснованию проекта межевания территории

1. ОСНОВАНИЕ ПРИНЯТИЯ РЕШЕНИЯ ПО ПОДГОТОВКЕ ПРОЕКТА МЕЖЕВАНИЯ ТЕРРИТОРИИ

В соответствии с земельным кодексов Российской Федерации от 25.10.2001 N 136-ФЗ (ред. от 04.08.2026) (с изм. и доп., вступ. в силу с 01.09.2026), статьи 11.3 «Образование земельных участков их земель или земельных участков, находящихся в государственной или муниципальной собственности» п. 3 3. Исключительно в соответствии с утвержденным проектом межевания территории осуществляется образование земельных участков: 2) из земельного участка, предоставленного садоводческому или огородническому некоммерческому товариществу;

Земельные участки, расположенные в СНТСН «Лисичкино», образуются путем раздела земельного участка с кадастровым номером 10:20:0052002:536, и дальнейшей передачи в собственность членам СНТСН «Лисичкино»

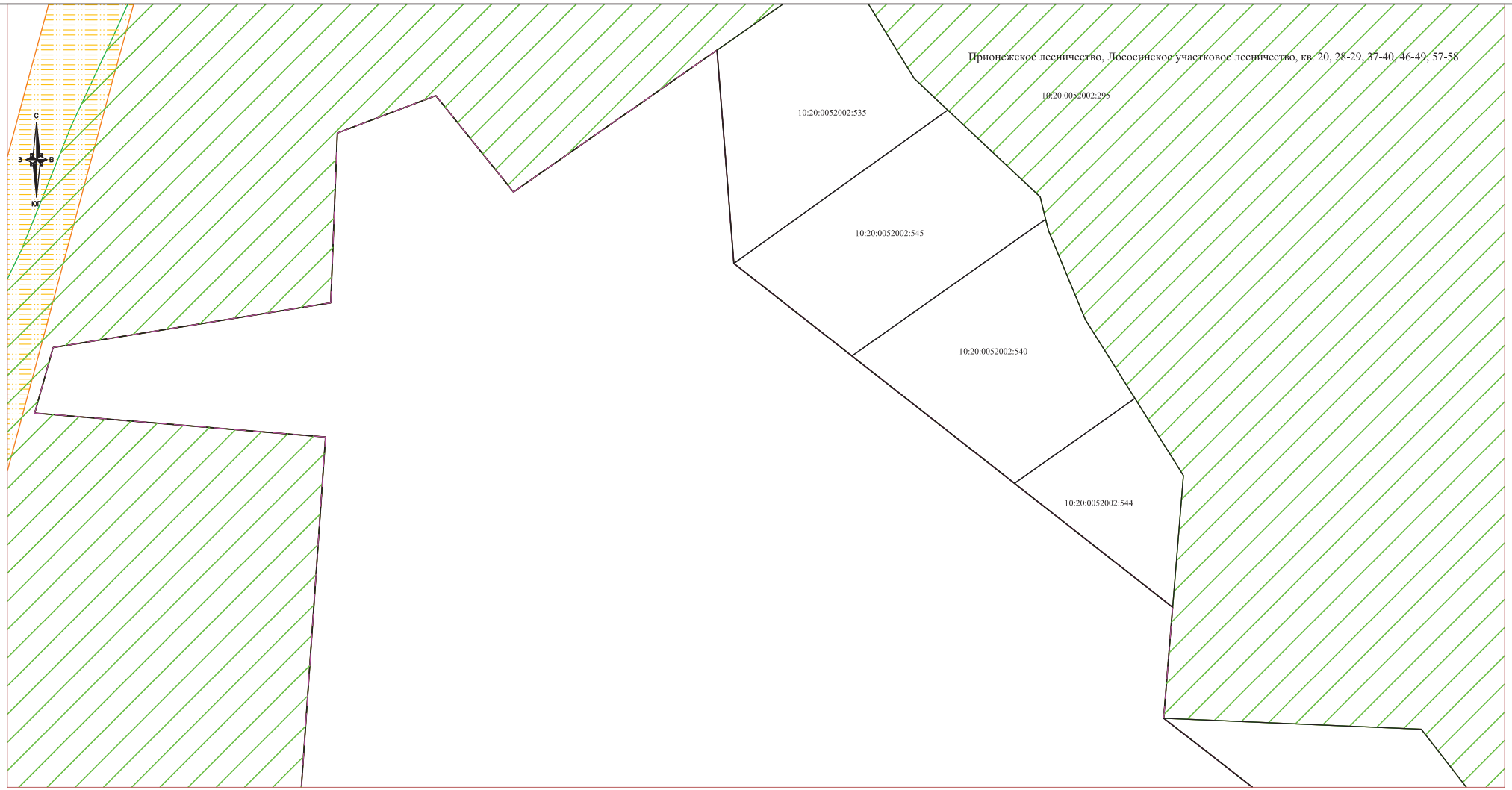

Условные обозначения

Границы существующих земельных участков

ЗОУИТ объектов энергетики, связи, транспорта

Земли лесничества

Территория СНТСН Лисичкино
Элементы планировочной структуры

Границы кадастровых кварталов

10:20:0052002 Номер кадастрового квартала

МАСШТАБ 1:2000

Изм.	Лист.	N докум.	Подп.	Дата	Разработка проекта межевания территории СНТСН "Лисичкино"	Стадия: — / Лист: —
Выполнил		Дерябина А.И.			Чертеж материалов по обоснованию проекта межевания территории	ООО «СЗКН», г.Петрозаводск, 2026
Проверил		Свиридова Т.М.				
Принял						



Условные обозначения

Границы существующих земельных участков

ЗОУИТ объектов энергетики, связи, транспорта

Земли лесничества

Территория СНТСН Лисичкино
Элементы планировочной структуры

Границы кадастровых кварталов

10:20:0052002 Номер кадастрового квартала

МАСШТАБ 1:2000

Изм.	Лист.	N докум.	Подп.	Дата	Разработка проекта межевания территории СНТСН "Лисичкино"	Стадия: — / Лист: —
Выполнил		Дерябина А.И.			Чертеж материалов по обоснованию проекта межевания территории	ООО «СЗКН», г.Петрозаводск, 2026
Проверил		Свиридова Т.М.				
Принял						

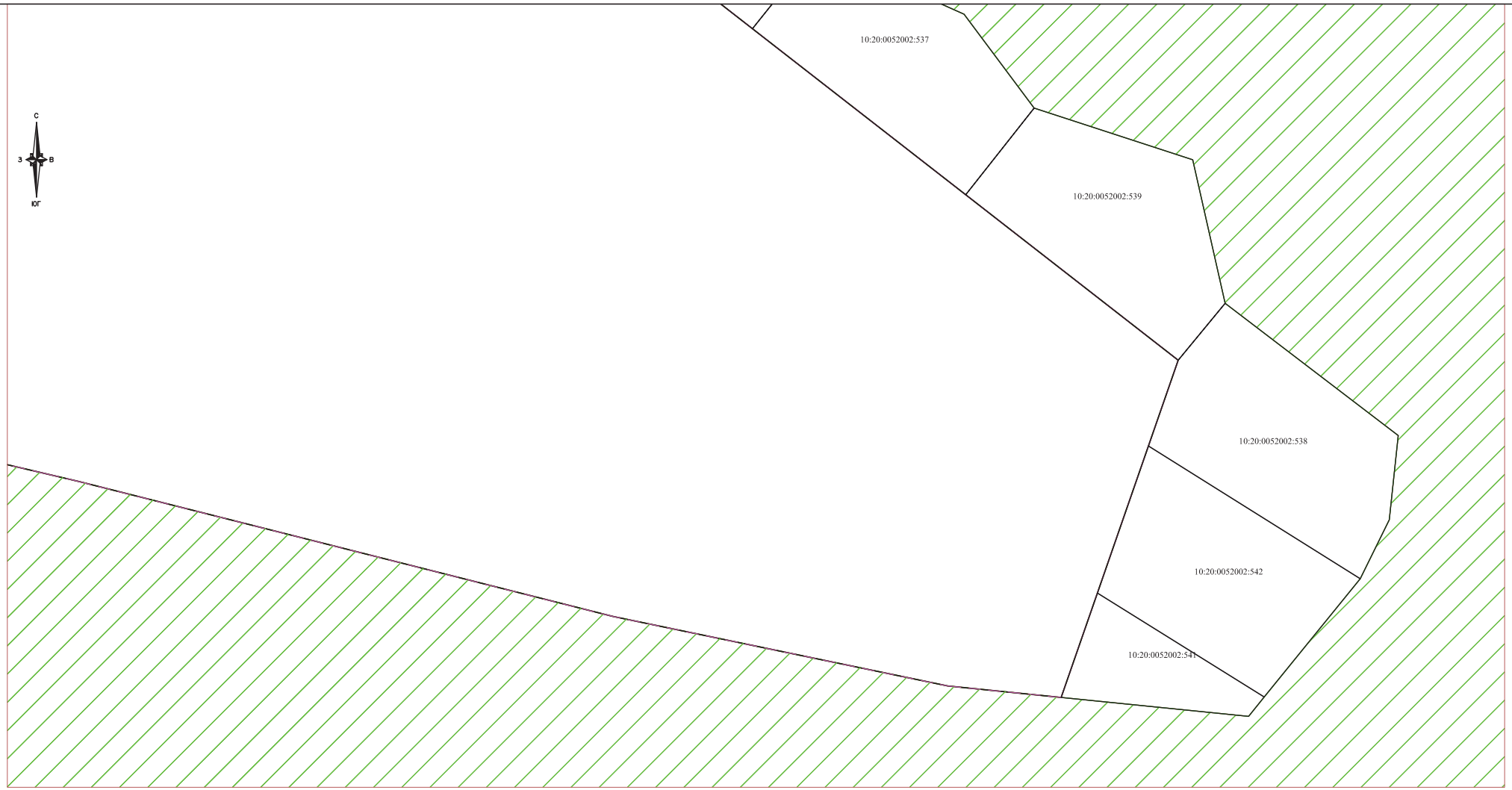

Условные обозначения

Границы существующих земельных участков

ЗОУИТ объектов энергетики, связи, транспорта

Земли лесничества

Территория СНТСН Лисичкино
Элементы планировочной структуры

Границы кадастровых кварталов

10:20:0052002 Номер кадастрового квартала

МАСШТАБ 1:2000

Изм.	Лист.	N докум.	Подп.	Дата
Выполнил	Дерябина А.И.			
Проверил	Свиридова Т.М.			
Принял				

Разработка проекта межевания территории СНТСН "Лисичкино"

Чертеж материалов по обоснованию проекта межевания территории

Стадия	Лист

ООО «СЗКН», г.Петрозаводск, 2026