

Общество с ограниченной ответственностью
«ГЕО_10»



ПРОЕКТ МЕЖЕВАНИЯ ТЕРРИТОРИИ

Проект межевания территории садоводческого некоммерческого товарищества «Бесовецкий», расположенного по адресу: Республика Карелия, Прионежский район, Шуйское сельское поселение, кадастровый квартал 10:20:0014901

Подп. и дата						Подп. и дата			
Взам. инв. №						Инва. № дубл.			
Подп. и дата						Инва. № подл.			
Инва. № подл.						ГЕО.12-10/21-ПМТ			
	Лит	Изм.	№ докум.	Подп.	Дата	ПРОЕКТ МЕЖЕВАНИЯ ТЕРРИТОРИИ.	Лит	Лист	Листов
	Разраб.		ООО ГЕО_10						
	Исполн.		Шумилов А.Б.				ООО «ГЕО_10»		
Директор		Кузнецов М.В.							

Утверждено Постановлением
Администрации Прионежского
Муниципального района
От _____ № _____

ПРОЕКТ МЕЖЕВАНИЯ ТЕРРИТОРИИ

Проект межевания территории садоводческого некоммерческого товарищества «Бесовецкий», расположенного по адресу: Республика Карелия, Прионежский район, Шуйское сельское поселение, кадастровый квартал 10:20:0014901

ГЕО.12-10/21-ПМТ

Исполнитель: кадастровый инженер

Шумилов А.Б.

ООО «ГЕО_10»
2022г.

Инва. № подл.	Подп. и дата
Инва. № дубл.	Подп. и дата
Взам. инв. №	Подп. и дата

СОДЕРЖАНИЕ

Наименование разделов	Номера листов
РАЗДЕЛ 1. ПРОЕКТ МЕЖЕВАНИЯ ТЕРРИТОРИИ. ОСНОВНАЯ ЧАСТЬ	3
I. ИСХОДНЫЕ ДАННЫЕ	3
1. ВВЕДЕНИЕ	3-4
2. ПОЛОЖЕНИЯ О РАЗМЕЩЕНИИ ПРОЕКТИРУЕМЫХ ОБЪЕКТОВ	5
2.1. ОЦЕНКА СОСТОЯНИЯ ТРАНСПОРТНОЙ ИНФРАСТРУКТУРЫ	5
3. ОБЩИЕ СВЕДЕНИЯ О ПРОЕКТИРУЕМОЙ ТЕРРИТОРИИ	6
4. КАТАЛОГ КООРДИНАТ ХАРАКТЕРНЫХ ТОЧЕК ЗЕМЕЛЬНОГО УЧАСТКА ПЕРЕЧЕНЬ И СВЕДЕНИЯ О ПЛОЩАДИ ОБРАЗУЕМЫХ ЗЕМЕЛЬНЫХ УЧАСТКОВ, ВОЗМОЖНЫЕ СПОСОБЫ ИХ ОБРАЗОВАНИЯ	7-19
5. СПИСОК ИСПОЛЬЗУЕМЫХ ИСТОЧНИКОВ	20
РАЗДЕЛ 2. ПРОЕКТ МЕЖЕВАНИЯ ТЕРРИТОРИИ. ГРАФИЧЕСКАЯ ЧАСТЬ	21-23
РАЗДЕЛ 3. ПРОЕКТ МЕЖЕВАНИЯ ТЕРРИТОРИИ. МАТЕРИАЛЫ ПО ОБОСНОВАНИЮ	24
II. ОБОСНОВАНИЕ ПРИНЯТИЯ РЕШЕНИЯ ПО ПОДГОТОВКЕ ПРОЕКТА МЕЖЕВАНИЯ ТЕРРИТОРИИ	24
РАЗДЕЛ 4. ПРОЕКТ МЕЖЕВАНИЯ ТЕРРИТОРИИ. МАТЕРИАЛЫ ПО ОБОСНОВАНИЮ. ГРАФИЧЕСКАЯ ЧАСТЬ.	25-26
ПРИЛОЖЕНИЯ	27

Подп. и дата
Взам. инв. №
Инв. № дубл.
Подп. и дата
Инв. № подл.

Ли	Изм.	№ докум.	Подп.	Дата

ГЕО.12-10/21-ПМТ

Лист

3

РАЗДЕЛ 1. ПРОЕКТ МЕЖЕВАНИЯ ТЕРРИТОРИИ. ОСНОВНАЯ ЧАСТЬ.

ПОЯСНИТЕЛЬНАЯ ЗАПИСКА

➤ Исполнительная геодезическая съёмка
➤ Кадастровый план территории (№КУВИ-002/2021-133760282 от 08.10.2021)
➤ Правила землепользования и застройки территории Шуйского сельского поселения

I. ИСХОДНЫЕ ДАННЫЕ

1. ВВЕДЕНИЕ

В соответствии со статьей 43 Градостроительного Кодекса Российской Федерации (далее – ГрК РФ), проект межевания территории подготовлен в целях образования земельного участка путём перераспределения земельного участка с кадастровым номером 10:20:0014901:190 и земель общего пользования (КН 10:20:0014901:191) и, вместе с тем, определения местоположения границ образуемого земельного участка.

Задачами подготовки данного проекта является анализ фактического землепользования и разработка проектных решений по образованию земельного участка.

Условное обозначение образуемого земельного участка – :ЗУ1.

Рассматриваемый земельный участок расположен в кадастровом квартале 10:20:0014901 Шуйского сельского поселения в территориальной зоне СХ-3 – зона сельскохозяйственного использования, предусматривающая строительство ОКС.

Образуемый земельный участок относится к категории земель – земли сельскохозяйственного назначения.

Вид разрешённого использования формируемого земельного участка соответствует виду разрешённого использования исходного земельного участка – для садоводства. (В соответствии с правилами землепользования и застройки Шуйского сельского поселения вид разрешенного использования – Ведение садоводства). Для данного вида разрешённого использования установлен градостроительный регламент, согласно которому, предельная площадь участков для садовых домов должна составлять от 600м² до 1500м². образуемый земельный участок имеет площадь 741м², что соответствует требуемым параметрам.

Местоположение и площадь формируемого земельного участка определялись с учётом фактического землепользования, естественных границ и объектов искусственного и естественного происхождения, сложившихся на местности в течение более пятнадцати лет.

В соответствии с положениями части 5 статьи 43 ГрК РФ, на чертеже межевания подлежат отображению границы зон действия публичных сервитутов. На момент подготовки проекта межевания территории, сведения в Едином государственном реестре недвижимости (далее – ЕГРН) об установленных публичных сервитутах в отношении земельного участка с кадастровым номером 10:20:0014901:190 и в границах кадастрового квартала 10:20:0014901 территории СНТ «Бесовецкий» отсутствуют.

Границы особо охраняемых природных территорий, а также границы территорий объектов культурного наследия не установлены.

Подп. и дата
Взам. инв. №
Инв. № дубл.
Подп. и дата
Инв. № подл.

Ли	Изм.	№ докум.	Подп.	Дата
----	------	----------	-------	------

ГЕО.12-10/21-ПМТ

Лист

4

Проект межевания территории выполнен в системе координат МСК–10, введённой в действие Приказом Управления Федеральной службы государственной регистрации, кадастра и картографии по Республике Карелия № 101 от 07.07.2010.

Проект разработан на исполнительной геодезической съёмке. Графические материалы в основной части и в материалах по обоснованию представлены в масштабе 1:3000 на бумажном носителе.

Установление, изменение, отмена красных линий для застроенной территории СНТ «Бесовецкий» не требуется.

Инв. № подл.	Подп. и дата				
	Взам. инв. №				
Инв. № дубл.	Подп. и дата				
	Инв. № подл.				
ГЕО.12-10/21-ПМТ					
Ли	Изм.	№ докум.	Подп.	Дата	Лист 5

2. ПОЛОЖЕНИЯ О РАЗМЕЩЕНИИ ПРОЕКТИРУЕМЫХ ОБЪЕКТОВ

Территория образуемого земельного участка с условным номером :ЗУ1 расположена в центральной части кадастрового квартала 10:20:0014901 СНТ «Бесовецкий», Прионежского района, Шуйского сельского поселения и ограничена с севера железной дорогой, с востока, юго-востока, запада землями лесного фонда; с юго-запада СНТ граничит с садоводческим товариществом: «Садовод Севера» (10:20:0014801).

Образование земельного участка производится с учётом проекта организации СНТ «Бесовецкий», нормативно правовых актов, а также границ, которые закреплены на местности объектами природного и искусственного происхождения.

2.1. Оценка состояния транспортной инфраструктуры

Обеспечение доступа (прохода/проезда от земель общего пользования, земельных участков общего пользования, территории общего пользования) к образуемому земельному участку осуществляется посредством земель (земельного участка) общего пользования территории СНТ «Бесовецкий», грунтовые дороги и проезды, примыкающие к главной улице садоводства.

Инв. № подл.	Подп. и дата	Инв. № дубл.	Взам. инв. №	Подп. и дата	Ли	Изм.	№ докум.	Подп.	Дата	ГЕО.12-10/21-ПМТ	Лист
											6

3. ОБЩИЕ СВЕДЕНИЯ О ПРОЕКТИРУЕМОЙ ТЕРРИТОРИИ

Проект организации садоводческого товарищества «Бесовецкий» утверждён Решением исполнительного комитета Прионежского района Совета депутатов трудящихся Карельской АССР № 259 от 11 сентября 1973 года, согласно которому СНТ «Бесовецкий» было предоставлено 14,15 га.

В ходе подготовки данного проекта был запрошен Государственный акт согласно которому СНТ «Бесовецкий» для ведения садоводства было предоставлено 14,15 га (141 500 м²).

В настоящий момент большинство участников СНТ прошли процедуру постановки на государственный кадастровый учёт с увеличенной площадью на 10%. В фактическом землепользовании у участников товарищества находится 179 участков, общая площадь которых составляет 136981м². Из них 92324м² занимают участки, прошедшие государственный кадастровый учёт; 44657м² – ранее учтённые участки (без определённых на местности координат характерных точек границ). Площадь земель общего пользования по данным ЕГРН составляет 20 324м², фактически же данная площадь занимает 20 831м². Общая площадь СНТ «Бесовецкий», таким образом, составляет 157 812м². (11%)

Сведения по площадям образуемых и изменяемых земельных участков приведены ниже в разделе 4.

Инв. № подл	Подп. и дата															
	Взам. инв. №															
	Инв. № дубл.															
	Подп. и дата															
<table border="1"> <tr> <td>Ли</td> <td>Изм.</td> <td>№ докум.</td> <td>Подп.</td> <td>Дата</td> <td rowspan="2"> <p style="text-align: center;">ГЕО.12-10/21-ПМТ</p> </td> <td rowspan="2"> <p style="text-align: center;">Лист 7</p> </td> </tr> <tr> <td> </td> <td> </td> <td> </td> <td> </td> <td> </td> </tr> </table>					Ли	Изм.	№ докум.	Подп.	Дата	<p style="text-align: center;">ГЕО.12-10/21-ПМТ</p>	<p style="text-align: center;">Лист 7</p>					
Ли	Изм.	№ докум.	Подп.	Дата	<p style="text-align: center;">ГЕО.12-10/21-ПМТ</p>	<p style="text-align: center;">Лист 7</p>										

**4. КАТАЛОГ КООРДИНАТ ХАРАКТЕРНЫХ ТОЧЕК ЗЕМЕЛЬНОГО
УЧАСТКА
ПЕРЕЧЕНЬ И СВЕДЕНИЯ О ПЛОЩАДИ ОБРАЗУЕМЫХ ЗЕМЕЛЬНЫХ
УЧАСТКОВ, ВОЗМОЖНЫЕ СПОСОБЫ ИХ ОБРАЗОВАНИЯ**

Сведения о характерных точках границ образуемых земельных участков				
Обозначение земельного участка :ЗУ1				
Зона N 1				
Обозначение характерных точек границ	Координаты, м		Средняя квадратическая погрешность положения характерной точки (Mt), м	Описание закрепления точки
	X	Y		
1	2	3	4	5
н1	351467.02	1511493.09	0.20	-
н2	351471.17	1511495.58	0.20	-
н3	351489.70	1511507.02	0.20	-
н4	351502.06	1511516.20	0.20	-
н5	351492.63	1511530.56	0.20	-
н6	351461.33	1511510.36	0.20	-
н7	351460.35	1511509.73	0.20	-
н8	351457.95	1511508.18	0.20	-
н1	351467.02	1511493.09	0.20	-

Сведения об образовании земельных участков путем перераспределения				
N п/п	Источник образования		Сведения о частях земельных участков (территориях) включаемых в состав образуемого земельного участка	
	Кадастровый номер земельного участка (учетный номер кадастрового квартала)	Площадь (P), м ²	Обозначение	Площадь (P), м ²
1	2	3	4	5
1	-	-	:Т/п1	78
2	10:20:0014901:190	663	:190	663

Сведения о характеристиках образуемого земельного участка			:ЗУ1
			обозначение земельного участка
Обозначение земельного участка :ЗУ1			
N п/п	Наименование характеристик земельного участка	Значение характеристики	
1	2	3	
1	Адрес земельного участка	-	
2	Сведения о местоположении земельного участка в структурированном в соответствии с федеральной информационной адресной системой виде (при отсутствии адреса земельного участка)	Российская Федерация, Республика Карелия, Прионежский р-н	
3	Дополнительные сведения о местоположении земельного участка	земельный участок по генплану №104 расположен в западной части кадастрового квартала 10:20:01 49 01 садоводческого некоммерческого товарищества "Бесовецкий"	
4	Категория земель	Земли сельскохозяйственного назначения	

Подп. и дата
Взам. инв. №
Инв. № дубл.
Подп. и дата
Инв. № подл.

Ли	Изм.	№ докум.	Подп.	Дата
----	------	----------	-------	------

ГЕО.12-10/21-ПМТ

5	Вид (виды) разрешенного использования земельного участка	ведение садоводства
5.1	Дополнительные сведения об использовании земельного участка	-
6	Реестровый номер границ территориальной зоны или в случае отсутствия такого реестрового номера ее индивидуальное обозначение (вид, тип, номер, индекс)	СХ-3, Зона сельскохозяйственного использования, предусматривающая строительство ОКС
7	Площадь земельного участка \pm величина погрешности определения площади ($P \pm \Delta P$), м ²	741 \pm 19
8	Формулы, примененные для вычисления предельной погрешности определения площади земельного участка, с подставленными в такие формулы значениями и итоговые (вычисленные) значения (ΔP), м ²	$\Delta P = 3.5 * M_t * \sqrt{P} = 3.5 * 0.20 * \sqrt{742} = 19$
9	Предельные минимальный и максимальный размеры земельного участка ($P_{\text{мин}}$ и $P_{\text{макс}}$), м ²	600 1500
10	Кадастровый или иной государственный учетный номер (инвентарный) объекта недвижимости, расположенного на образуемом земельном участке	-
11	Кадастровые номера исходных земельных участков	10:20:0014901:190
12	Условный номер земельного участка	-
13	Учетный номер проекта межевания территории	-
14	Дополнительные сведения об образовании земельного участка	образование путем перераспределения земельного участка 10:20:0014901:190 и земель, находящихся в государственной или муниципальной собственности
15	Сведения о земельных участках (землях общего пользования, территории общего пользования), посредством которых обеспечивается доступ	земли общего пользования
16	Иные сведения	-

Сведения об изменяемых земельных участках

Сведения о характерных точках границы уточняемого земельного участка с кадастровым номером
10:20:0014901:191

Зона N 1

Обозначение характерных точек границ	Координаты, м				Средняя квадратическая погрешность положения характерной точки (M_t), м	Описание закрепления точки
	Существующие координаты, м		Уточненные координаты, м			
	X	Y	X	Y		
1	2	3	4	5	6	7
1	-	-	351802.75	1511816.51	0.20	-
2	-	-	351806.60	1511807.08	0.20	-
3	-	-	351809.55	1511799.92	0.20	-
н9	-	-	351817.06	1511784.87	0.10	-
н10	-	-	351820.36	1511774.33	0.10	-
4	-	-	351829.09	1511767.76	0.20	-
5	-	-	351866.44	1511761.37	0.20	-
6	-	-	351871.02	1511763.26	0.20	-

Ив. № подл. Подп. и дата
Ив. № дубл. Подп. и дата
Взам. инв. №
Ив. № подл. Подп. и дата

Ли	Изм.	№ докум.	Подп.	Дата
----	------	----------	-------	------

ГЕО.12-10/21-ПМТ

Лист

9

7	-	-	351870.76	1511755.26	0.20	-
н11	-	-	351866.43	1511756.75	0.20	-
8	-	-	351849.88	1511759.10	0.20	-
9	-	-	351843.94	1511725.30	0.20	-
н12	-	-	351866.33	1511724.42	0.20	-
н13	-	-	351866.33	1511724.37	0.20	-
10	-	-	351863.56	1511723.20	0.20	-
11	-	-	351845.41	1511723.69	0.20	-
12	-	-	351840.85	1511723.77	0.20	-
13	-	-	351840.26	1511695.33	0.20	-
14	-	-	351841.98	1511695.27	0.10	-
н14	-	-	351842.19	1511667.95	0.20	-
15	-	-	351835.71	1511666.85	0.20	-
16	-	-	351812.22	1511653.93	0.20	-
н15	-	-	351797.17	1511646.07	0.20	-
17	-	-	351783.35	1511638.80	0.20	-
18	-	-	351773.79	1511633.49	0.20	-
19	-	-	351773.09	1511632.20	0.20	-
20	-	-	351773.08	1511630.51	0.20	-
21	-	-	351794.66	1511592.12	0.20	-
н16	-	-	351805.92	1511598.83	0.20	-
н17	-	-	351819.76	1511606.62	0.20	-
22	-	-	351836.76	1511615.13	0.20	-
23	-	-	351846.25	1511622.48	0.20	-
24	-	-	351845.54	1511624.81	0.20	-
25	-	-	351851.90	1511625.63	0.20	-
26	-	-	351857.17	1511586.41	0.20	-
27	-	-	351858.81	1511586.23	0.20	-
28	-	-	351862.28	1511586.15	0.20	-
29	-	-	351867.13	1511585.65	0.20	-
н18	-	-	351859.89	1511553.85	0.20	-
н19	-	-	351865.73	1511545.30	0.20	-
30	-	-	351865.26	1511544.58	0.20	-
31	-	-	351861.90	1511546.79	0.20	-
н20	-	-	351859.13	1511542.63	0.20	-
32	-	-	351856.59	1511539.07	0.20	-
33	-	-	351862.23	1511531.19	0.20	-
н21	-	-	351827.62	1511526.52	0.20	-
н22	-	-	351826.84	1511529.37	0.20	-
н23	-	-	351798.58	1511572.68	0.20	-
н24	-	-	351794.90	1511573.86	0.20	-
н25	-	-	351782.72	1511568.43	0.20	-
н26	-	-	351786.43	1511558.34	0.20	-
34	-	-	351777.67	1511552.93	0.20	-
35	-	-	351777.53	1511550.98	0.20	-
36	-	-	351773.17	1511548.10	0.20	-
н27	-	-	351765.41	1511563.87	0.20	-
н28	-	-	351725.47	1511544.51	0.20	-
37	-	-	351696.43	1511530.35	0.20	-
н29	-	-	351695.86	1511530.88	0.20	-

Инва. № подл.	Подп. и дата			
Инва. № дубл.	Взам. инв. №			
Подп. и дата	Подп. и дата			
Ли	Изм.	№ докум.	Подп.	Дата

ГЕО.12-10/21-ПМТ

38	-	-	351667.93	1511513.06	0.20	-
39	-	-	351648.58	1511499.23	0.20	-
40	-	-	351636.14	1511490.44	0.20	-
41	-	-	351636.41	1511485.08	0.20	-
42	-	-	351648.73	1511459.44	0.20	-
н30	-	-	351656.11	1511443.77	0.20	-
43	-	-	351665.73	1511423.26	0.20	-
44	-	-	351668.26	1511421.06	0.20	-
45	-	-	351645.67	1511417.50	0.20	-
н31	-	-	351642.10	1511424.42	0.20	-
46	-	-	351657.17	1511430.46	0.20	-
47	-	-	351643.68	1511460.38	0.20	-
48	-	-	351640.30	1511467.86	0.20	-
49	-	-	351638.10	1511471.91	0.20	-
50	-	-	351631.38	1511484.60	0.20	-
51	-	-	351617.04	1511473.52	0.20	-
н32	-	-	351605.47	1511465.08	0.20	-
52	-	-	351593.46	1511454.78	0.20	-
53	-	-	351580.69	1511445.59	0.10	-
н33	-	-	351568.29	1511437.60	0.20	-
54	-	-	351570.01	1511434.46	0.10	-
55	-	-	351556.17	1511426.66	0.10	-
н34	-	-	351550.29	1511430.81	0.20	-
56	-	-	351543.00	1511442.79	0.10	-
57	-	-	351534.56	1511456.75	0.10	-
58	-	-	351526.51	1511471.76	0.20	-
59	-	-	351518.40	1511484.53	0.20	-
60	-	-	351519.76	1511485.58	0.20	-
61	-	-	351512.22	1511498.86	0.20	-
62	-	-	351478.50	1511478.74	0.20	-
63	-	-	351475.71	1511477.45	0.20	-
64	-	-	351483.09	1511463.07	0.20	-
65	-	-	351483.33	1511463.14	0.20	-
66	-	-	351491.21	1511451.31	0.20	-
67	-	-	351498.93	1511435.21	0.10	-
68	-	-	351498.93	1511435.20	0.10	-
69	-	-	351505.28	1511422.39	0.10	-
н35	-	-	351508.45	1511410.27	0.20	-
н36	-	-	351508.90	1511409.83	0.20	-
70	-	-	351501.49	1511410.83	0.20	-
н37	-	-	351498.80	1511420.54	0.20	-
71	-	-	351494.79	1511432.24	0.20	-
72	-	-	351488.74	1511443.61	0.20	-
73	-	-	351488.14	1511443.28	0.20	-
74	-	-	351478.32	1511458.98	0.20	-
75	-	-	351478.77	1511459.58	0.20	-
н38	-	-	351469.51	1511473.79	0.20	-
76	-	-	351462.17	1511491.04	0.20	-
н39	-	-	351458.55	1511498.03	0.20	-
77	-	-	351453.90	1511505.65	0.20	-

Инва. № подл.	Подп. и дата
Инва. № дубл.	Взам. инв. №
Подп. и дата	Подп. и дата

Ли	Изм.	№ докум.	Подп.	Дата
----	------	----------	-------	------

ГЕО.12-10/21-ПМТ

Лист

11

78	-	-	351445.46	1511518.50	0.20	-
79	-	-	351442.49	1511523.53	0.20	-
80	-	-	351436.04	1511531.93	0.20	-
81	-	-	351432.93	1511537.93	0.20	-
82	-	-	351429.96	1511543.16	0.20	-
83	-	-	351427.19	1511547.86	0.20	-
84	-	-	351434.14	1511551.13	0.20	-
85	-	-	351443.57	1511537.27	0.20	-
н40	-	-	351440.39	1511535.08	0.20	-
н41	-	-	351450.30	1511522.74	0.20	-
н7	-	-	351460.35	1511509.73	0.20	-
н8	-	-	351457.95	1511508.18	0.20	-
н1	-	-	351467.02	1511493.09	0.20	-
н2	-	-	351471.17	1511495.58	0.20	-
н3	-	-	351489.70	1511507.02	0.20	-
н4	-	-	351502.06	1511516.20	0.20	-
н5	-	-	351492.63	1511530.56	0.20	-
н42	-	-	351482.96	1511546.97	0.20	-
н43	-	-	351481.14	1511549.76	0.20	-
н44	-	-	351481.85	1511550.26	0.20	-
н45	-	-	351475.89	1511559.90	0.20	-
86	-	-	351473.35	1511558.37	0.20	-
87	-	-	351465.55	1511571.92	0.20	-
н46	-	-	351470.42	1511574.99	0.20	-
н47	-	-	351487.77	1511547.04	0.20	-
88	-	-	351487.78	1511547.05	0.20	-
89	-	-	351499.87	1511553.83	0.20	-
90	-	-	351499.87	1511553.84	0.20	-
91	-	-	351513.40	1511562.14	0.20	-
92	-	-	351484.26	1511612.32	0.20	-
93	-	-	351484.61	1511612.58	0.20	-
94	-	-	351513.51	1511562.20	0.20	-
95	-	-	351535.20	1511575.69	0.20	-
н48	-	-	351536.30	1511574.61	0.20	-
96	-	-	351525.55	1511568.46	0.20	-
н49	-	-	351506.71	1511557.17	0.20	-
н50	-	-	351488.52	1511545.84	0.20	-
н51	-	-	351505.43	1511518.68	0.20	-
н52	-	-	351513.61	1511524.48	0.20	-
н53	-	-	351516.45	1511530.22	0.20	-
н54	-	-	351520.51	1511533.34	0.20	-
н55	-	-	351522.81	1511529.45	0.20	-
н56	-	-	351519.24	1511526.77	0.20	-
н57	-	-	351518.68	1511523.06	0.20	-
н58	-	-	351512.81	1511518.25	0.20	-
н59	-	-	351531.59	1511486.60	0.20	-
н60	-	-	351545.73	1511495.93	0.20	-
н61	-	-	351562.23	1511507.05	0.20	-
н62	-	-	351560.33	1511509.78	0.20	-
97	-	-	351571.74	1511519.18	0.20	-

Инва. № подл.	Подп. и дата			
Инва. № дубл.	Взам. инв. №			
Подп. и дата	Подп. и дата			
Ли	Изм.	№ докум.	Подп.	Дата

ГЕО.12-10/21-ПМТ

н63	-	-	351574.85	1511515.13	0.20	-
н64	-	-	351584.43	1511522.90	0.20	-
н65	-	-	351588.95	1511525.60	0.20	-
н66	-	-	351594.86	1511529.44	0.02	-
н67	-	-	351600.97	1511534.01	0.20	-
н68	-	-	351565.81	1511587.70	0.02	-
н69	-	-	351558.66	1511583.16	0.02	-
н70	-	-	351550.18	1511577.73	0.20	-
н71	-	-	351560.71	1511560.14	0.20	-
98	-	-	351559.40	1511559.00	0.20	-
99	-	-	351543.63	1511578.80	0.20	-
100	-	-	351556.90	1511585.93	0.20	-
101	-	-	351578.00	1511594.74	0.20	-
102	-	-	351579.45	1511592.01	0.20	-
103	-	-	351581.91	1511593.31	0.20	-
104	-	-	351579.85	1511597.17	0.20	-
н72	-	-	351573.31	1511608.57	0.20	-
105	-	-	351564.32	1511624.24	0.20	-
106	-	-	351552.89	1511644.15	0.20	-
107	-	-	351554.03	1511649.99	0.20	-
108	-	-	351555.08	1511648.14	0.20	-
109	-	-	351563.70	1511635.64	0.20	-
110	-	-	351567.90	1511628.08	0.20	-
111	-	-	351568.50	1511626.94	0.20	-
112	-	-	351569.98	1511624.16	0.20	-
113	-	-	351574.20	1511616.19	0.20	-
114	-	-	351578.85	1511607.99	0.20	-
н73	-	-	351589.40	1511585.17	0.20	-
115	-	-	351587.07	1511584.14	0.20	-
н74	-	-	351584.32	1511588.72	0.20	-
116	-	-	351574.64	1511582.52	0.20	-
117	-	-	351605.67	1511535.09	0.20	-
н75	-	-	351623.41	1511508.49	0.20	-
118	-	-	351631.84	1511497.89	0.20	-
119	-	-	351633.88	1511497.73	0.20	-
120	-	-	351636.62	1511498.36	0.20	-
121	-	-	351645.58	1511503.74	0.20	-
122	-	-	351654.93	1511509.82	0.20	-
123	-	-	351655.60	1511508.76	0.20	-
124	-	-	351666.58	1511518.32	0.20	-
125	-	-	351681.12	1511526.19	0.20	-
н76	-	-	351679.02	1511529.80	0.20	-
н77	-	-	351692.01	1511536.91	0.20	-
н78	-	-	351693.24	1511535.00	0.20	-
н79	-	-	351709.26	1511542.65	0.20	-
н80	-	-	351722.33	1511548.51	0.20	-
126	-	-	351735.63	1511555.65	0.20	-
н81	-	-	351730.67	1511565.02	0.20	-
н82	-	-	351744.88	1511573.00	0.20	-
н83	-	-	351750.53	1511562.89	0.20	-

Инва. № подл.	Подп. и дата			
Инва. № дубл.	Взам. инв. №			
Подп. и дата	Подп. и дата			
Ли	Изм.	№ докум.	Подп.	Дата

ГЕО.12-10/21-ПМТ

н84	-	-	351764.09	1511568.48	0.20	-
127	-	-	351777.99	1511574.33	0.20	-
н85	-	-	351793.54	1511583.27	0.20	-
н86	-	-	351780.14	1511607.49	0.20	-
128	-	-	351767.16	1511630.58	0.20	-
129	-	-	351752.66	1511622.48	0.20	-
н87	-	-	351738.86	1511614.69	0.20	-
н88	-	-	351725.57	1511607.49	0.20	-
н89	-	-	351712.34	1511599.73	0.20	-
130	-	-	351711.11	1511602.06	0.20	-
131	-	-	351702.43	1511597.16	0.20	-
132	-	-	351698.70	1511594.89	0.20	-
133	-	-	351696.46	1511593.04	0.20	-
134	-	-	351699.63	1511587.58	0.20	-
135	-	-	351686.30	1511579.39	0.20	-
н90	-	-	351681.92	1511586.52	0.20	-
136	-	-	351694.08	1511597.21	0.20	-
н91	-	-	351694.87	1511596.03	0.20	-
н92	-	-	351709.19	1511604.22	0.20	-
н93	-	-	351730.67	1511615.49	0.20	-
137	-	-	351748.22	1511625.19	0.20	-
138	-	-	351752.53	1511628.02	0.20	-
139	-	-	351755.73	1511629.62	0.20	-
140	-	-	351762.71	1511634.90	0.20	-
141	-	-	351742.98	1511668.66	0.20	-
142	-	-	351733.48	1511663.42	0.20	-
143	-	-	351729.97	1511661.47	0.20	-
144	-	-	351729.53	1511661.04	0.20	-
145	-	-	351727.90	1511659.89	0.20	-
н94	-	-	351710.79	1511651.14	0.20	-
н95	-	-	351698.72	1511645.16	0.20	-
н96	-	-	351689.20	1511639.10	0.20	-
н97	-	-	351676.30	1511630.41	0.20	-
146	-	-	351679.22	1511625.80	0.20	-
147	-	-	351654.33	1511601.99	0.20	-
148	-	-	351648.70	1511611.70	0.20	-
149	-	-	351645.05	1511609.70	0.20	-
150	-	-	351645.35	1511602.85	0.20	-
151	-	-	351638.75	1511592.45	0.20	-
152	-	-	351638.55	1511585.30	0.20	-
153	-	-	351646.05	1511577.80	0.20	-
154	-	-	351643.69	1511575.47	0.20	-
155	-	-	351641.60	1511573.40	0.20	-
н98	-	-	351636.07	1511567.92	0.20	-
156	-	-	351636.23	1511567.70	0.20	-
157	-	-	351624.67	1511562.13	0.20	-
158	-	-	351620.60	1511569.57	0.20	-
159	-	-	351620.13	1511569.52	0.20	-
160	-	-	351616.26	1511568.00	0.20	-
161	-	-	351617.65	1511562.71	0.20	-

Инва. № подл.	Подп. и дата
Инва. № дубл.	Подп. и дата
Взам. инв. №	Подп. и дата
Инва. № подл.	Подп. и дата

Ли	Изм.	№ докум.	Подп.	Дата

ГЕО.12-10/21-ПМТ

162	-	-	351618.86	1511561.04	0.20	-
163	-	-	351614.93	1511558.88	0.20	-
164	-	-	351614.93	1511566.48	0.20	-
165	-	-	351613.40	1511570.69	0.20	-
166	-	-	351634.12	1511573.56	0.20	-
н99	-	-	351629.05	1511602.55	0.20	-
н100	-	-	351639.89	1511613.74	0.20	-
167	-	-	351635.58	1511624.56	0.10	-
168	-	-	351637.64	1511627.62	0.10	-
169	-	-	351628.01	1511644.44	0.10	-
170	-	-	351642.84	1511657.13	0.20	-
171	-	-	351663.46	1511674.98	0.20	-
н101	-	-	351684.11	1511692.68	0.20	-
н102	-	-	351682.47	1511694.31	0.20	-
н103	-	-	351682.48	1511694.31	0.20	-
172	-	-	351701.79	1511711.74	0.20	-
н104	-	-	351703.57	1511710.12	0.20	-
н105	-	-	351730.74	1511733.23	0.20	-
173	-	-	351727.55	1511737.55	0.20	-
н106	-	-	351733.35	1511742.25	0.20	-
174	-	-	351737.02	1511738.21	0.20	-
175	-	-	351754.50	1511752.56	0.20	-
176	-	-	351757.06	1511748.89	0.20	-
177	-	-	351770.06	1511762.93	0.20	-
178	-	-	351776.39	1511776.61	0.20	-
179	-	-	351783.01	1511799.80	0.20	-
180	-	-	351786.88	1511807.31	0.20	-
181	-	-	351800.29	1511813.53	0.20	-
1	-	-	351802.75	1511816.51	0.20	-
н107	-	-	351802.47	1511809.38	0.20	-
н108	-	-	351789.22	1511801.34	0.20	-
н109	-	-	351787.63	1511791.60	0.20	-
н110	-	-	351785.09	1511784.07	0.20	-
н111	-	-	351779.86	1511770.61	0.20	-
н112	-	-	351779.38	1511766.37	0.20	-
н113	-	-	351780.10	1511762.62	0.20	-
182	-	-	351787.60	1511746.64	0.20	-
183	-	-	351794.41	1511731.57	0.20	-
н114	-	-	351804.65	1511708.53	0.20	-
н115	-	-	351818.59	1511715.59	0.20	-
184	-	-	351819.41	1511716.05	0.20	-
185	-	-	351833.42	1511722.66	0.20	-
186	-	-	351841.88	1511725.70	0.20	-
187	-	-	351847.51	1511758.68	0.20	-
188	-	-	351837.16	1511758.78	0.20	-
н116	-	-	351834.78	1511759.47	0.20	-
189	-	-	351828.29	1511759.42	0.20	-
190	-	-	351826.11	1511758.21	0.20	-
191	-	-	351824.72	1511760.00	0.20	-

Инва. № подл.	Подп. и дата			
Инва. № дубл.	Взам. инв. №			
Подп. и дата				
Инва. № подл.				
Ли	Изм.	№ докум.	Подп.	Дата

ГЕО.12-10/21-ПМТ

Лист

15

192	-	-	351822.70	1511761.08	0.20	-
193	-	-	351816.62	1511773.79	0.20	-
н117	-	-	351810.77	1511789.16	0.20	-
н107	-	-	351802.47	1511809.38	0.20	-
194	-	-	351605.25	1511528.14	0.20	-
195	-	-	351602.75	1511526.52	0.20	-
196	-	-	351602.04	1511527.05	0.20	-
197	-	-	351594.24	1511521.56	0.20	-
н118	-	-	351582.96	1511513.69	0.20	-
198	-	-	351582.95	1511504.72	0.20	-
199	-	-	351570.41	1511495.63	0.20	-
н119	-	-	351566.17	1511501.42	0.20	-
н120	-	-	351553.74	1511492.84	0.20	-
200	-	-	351551.75	1511495.43	0.20	-
201	-	-	351540.10	1511486.84	0.20	-
202	-	-	351541.67	1511484.11	0.20	-
203	-	-	351531.97	1511476.44	0.20	-
204	-	-	351532.38	1511473.62	0.20	-
205	-	-	351540.59	1511460.84	0.20	-
206	-	-	351552.06	1511442.98	0.20	-
207	-	-	351557.83	1511435.45	0.20	-
208	-	-	351571.17	1511444.90	0.20	-
н121	-	-	351570.68	1511445.56	0.20	-
209	-	-	351583.11	1511454.65	0.20	-
н122	-	-	351594.82	1511463.06	0.20	-
210	-	-	351595.28	1511462.47	0.20	-
211	-	-	351608.08	1511472.56	0.20	-
н123	-	-	351601.46	1511481.03	0.20	-
н124	-	-	351613.65	1511490.18	0.20	-
212	-	-	351619.83	1511481.41	0.20	-
213	-	-	351630.12	1511489.95	0.20	-
214	-	-	351630.61	1511490.55	0.20	-
194	-	-	351605.25	1511528.14	0.20	-
н125	-	-	351840.49	1511721.21	0.20	-
215	-	-	351804.20	1511702.45	0.10	-
н126	-	-	351790.96	1511695.15	0.20	-
216	-	-	351777.48	1511687.56	0.20	-
217	-	-	351761.98	1511679.75	0.20	-
н127	-	-	351765.06	1511674.04	0.20	-
218	-	-	351756.94	1511669.28	0.20	-
219	-	-	351753.98	1511674.63	0.20	-
220	-	-	351747.85	1511671.28	0.20	-
221	-	-	351767.32	1511636.12	0.20	-
222	-	-	351781.54	1511644.29	0.20	-
223	-	-	351779.24	1511648.44	0.20	-
224	-	-	351793.69	1511656.26	0.20	-
н128	-	-	351796.40	1511651.27	0.20	-
н129	-	-	351809.92	1511658.66	0.20	-

Инва. № подл.	Подп. и дата
Инва. № дубл.	Взам. инв. №
Подп. и дата	
Инва. № подл.	

Ли	Изм.	№ докум.	Подп.	Дата

ГЕО.12-10/21-ПМТ

Лист

16

н130	-	-	351821.47	1511664.67	0.20	-
225	-	-	351820.78	1511665.96	0.10	-
226	-	-	351838.91	1511673.56	0.10	-
н125	-	-	351840.49	1511721.21	0.20	-
н131	-	-	351502.25	1511515.87	0.20	-
н132	-	-	351489.90	1511506.58	0.20	-
н133	-	-	351470.20	1511494.63	0.20	-
н134	-	-	351476.87	1511478.59	0.20	-
н135	-	-	351485.13	1511483.34	0.20	-
н136	-	-	351512.00	1511499.18	0.20	-
н137	-	-	351512.03	1511499.19	0.20	-
н131	-	-	351502.25	1511515.87	0.20	-
н138	-	-	351778.55	1511760.63	0.20	-
н139	-	-	351769.73	1511754.36	0.20	-
227	-	-	351757.80	1511745.85	0.20	-
228	-	-	351747.12	1511736.60	0.20	-
229	-	-	351746.69	1511736.89	0.20	-
230	-	-	351734.30	1511727.53	0.20	-
231	-	-	351736.30	1511724.21	0.20	-
н140	-	-	351722.95	1511713.83	0.20	-
н141	-	-	351720.65	1511717.61	0.20	-
н142	-	-	351706.90	1511706.15	0.20	-
н143	-	-	351692.01	1511694.17	0.20	-
232	-	-	351684.20	1511687.23	0.10	-
н144	-	-	351668.86	1511673.63	0.20	-
н145	-	-	351655.08	1511662.04	0.20	-
н146	-	-	351646.17	1511654.35	0.20	-
н147	-	-	351639.78	1511648.40	0.20	-
н148	-	-	351638.81	1511647.14	0.20	-
н149	-	-	351638.07	1511645.45	0.20	-
н150	-	-	351646.14	1511620.72	0.20	-
н151	-	-	351652.39	1511622.17	0.20	-
н152	-	-	351675.80	1511635.89	0.20	-
н153	-	-	351689.94	1511645.49	0.20	-
н154	-	-	351701.20	1511653.71	0.20	-
233	-	-	351701.22	1511653.66	0.10	-
234	-	-	351710.86	1511657.96	0.10	-
235	-	-	351729.33	1511666.95	0.20	-
236	-	-	351723.86	1511673.44	0.20	-
н155	-	-	351722.36	1511676.34	0.20	-
н156	-	-	351739.73	1511686.36	0.20	-
н157	-	-	351746.22	1511675.74	0.20	-
237	-	-	351760.88	1511683.48	0.20	-
238	-	-	351773.87	1511690.26	0.20	-
239	-	-	351773.85	1511691.08	0.20	-
240	-	-	351787.40	1511698.57	0.20	-
241	-	-	351796.62	1511703.96	0.20	-
242	-	-	351802.40	1511707.34	0.20	-

Инва. № подл.	Подп. и дата			
Инва. № дубл.	Взам. инв. №			
Подп. и дата				
Инва. № подл.				
Ли	Изм.	№ докум.	Подп.	Дата

ГЕО.12-10/21-ПМТ

н138	-	-	351778.55	1511760.63	0.20	-
н158	-	-	351843.50	1511613.54	0.20	-
н159	-	-	351805.75	1511591.45	0.20	-
н160	-	-	351812.75	1511578.84	0.20	-
243	-	-	351805.79	1511575.25	0.20	-
244	-	-	351811.82	1511566.59	0.20	-
245	-	-	351830.57	1511538.27	0.20	-
246	-	-	351833.98	1511536.36	0.20	-
247	-	-	351846.23	1511544.09	0.20	-
248	-	-	351846.90	1511542.18	0.20	-
249	-	-	351857.01	1511553.18	0.20	-
250	-	-	351858.43	1511555.62	0.20	-
251	-	-	351856.98	1511559.61	0.20	-
252	-	-	351854.97	1511578.06	0.20	-
253	-	-	351854.88	1511594.44	0.20	-
254	-	-	351848.14	1511594.48	0.20	-
н161	-	-	351852.11	1511596.92	0.20	-
н158	-	-	351843.50	1511613.54	0.20	-
255	-	-	351424.93	1511479.54	0.20	-
256	-	-	351422.57	1511478.25	0.20	-
257	-	-	351428.29	1511468.99	0.20	-
258	-	-	351435.89	1511455.13	0.20	-
н162	-	-	351438.11	1511456.36	0.20	-
259	-	-	351430.10	1511470.99	0.20	-
255	-	-	351424.93	1511479.54	0.20	-
н163	-	-	351689.57	1511680.06	0.20	-
260	-	-	351689.57	1511680.05	0.10	-
261	-	-	351696.38	1511665.04	0.10	-
н163	-	-	351689.57	1511680.06	0.20	-
н164	-	-	351293.17	1511532.43	0.20	-
н165	-	-	351282.86	1511529.59	0.20	-
н166	-	-	351236.59	1511468.44	0.20	-
н167	-	-	351168.85	1511375.65	0.20	-
н168	-	-	351171.46	1511368.71	0.20	-
н169	-	-	351172.06	1511373.30	0.20	-
262	-	-	351182.39	1511387.28	0.20	-
263	-	-	351192.95	1511401.46	0.20	-
264	-	-	351203.33	1511415.29	0.20	-
265	-	-	351213.22	1511429.52	0.20	-
266	-	-	351223.37	1511442.89	0.20	-
267	-	-	351255.87	1511418.94	0.20	-
268	-	-	351245.06	1511406.56	0.20	-
269	-	-	351233.70	1511392.59	0.20	-
270	-	-	351223.63	1511378.47	0.20	-
271	-	-	351213.60	1511364.65	0.20	-
н170	-	-	351207.74	1511356.24	0.20	-

Инва. № подл.	Подп. и дата
Инва. № дубл.	Подп. и дата
Инва. №	Подп. и дата
Инва. № подл.	Подп. и дата

Ли	Изм.	№ докум.	Подп.	Дата
----	------	----------	-------	------

ГЕО.12-10/21-ПМТ

272	-	-	351212.06	1511356.96	0.20	-
273	-	-	351227.61	1511378.90	0.20	-
274	-	-	351243.54	1511399.44	0.20	-
275	-	-	351247.65	1511396.52	0.10	-
276	-	-	351255.10	1511406.48	0.10	-
277	-	-	351267.74	1511417.23	0.10	-
278	-	-	351272.56	1511420.66	0.10	-
279	-	-	351293.56	1511402.10	0.10	-
н171	-	-	351311.55	1511384.22	0.20	-
н172	-	-	351311.54	1511384.21	0.20	-
280	-	-	351326.92	1511363.96	0.20	-
281	-	-	351328.42	1511362.37	0.20	-
282	-	-	351337.60	1511352.01	0.20	-
283	-	-	351340.57	1511349.06	0.20	-
284	-	-	351345.54	1511344.60	0.20	-
285	-	-	351347.35	1511342.29	0.20	-
н173	-	-	351375.28	1511361.41	0.20	-
н174	-	-	351363.81	1511384.39	0.20	-
н175	-	-	351357.82	1511395.93	0.20	-
н176	-	-	351350.69	1511406.63	0.20	-
н177	-	-	351342.08	1511417.35	0.20	-
н178	-	-	351330.16	1511429.95	0.20	-
286	-	-	351332.40	1511432.10	0.20	-
287	-	-	351331.84	1511432.73	0.20	-
288	-	-	351329.33	1511430.78	0.20	-
289	-	-	351320.96	1511441.43	0.20	-
290	-	-	351312.64	1511452.54	0.20	-
291	-	-	351311.38	1511459.32	0.20	-
292	-	-	351344.33	1511486.83	0.20	-
293	-	-	351354.96	1511471.03	0.20	-
294	-	-	351363.60	1511458.80	0.20	-
295	-	-	351364.69	1511458.42	0.20	-
296	-	-	351371.19	1511461.24	0.20	-
297	-	-	351380.43	1511466.14	0.20	-
298	-	-	351398.58	1511476.93	0.20	-
299	-	-	351407.81	1511464.11	0.20	-
н179	-	-	351417.65	1511449.17	0.20	-
300	-	-	351427.88	1511434.29	0.20	-
н180	-	-	351435.55	1511424.00	0.20	-
н181	-	-	351445.31	1511429.89	0.20	-
301	-	-	351443.09	1511434.42	0.20	-
302	-	-	351436.90	1511430.72	0.20	-
303	-	-	351409.57	1511472.83	0.20	-
н182	-	-	351384.15	1511509.03	0.20	-
304	-	-	351397.33	1511517.38	0.20	-
305	-	-	351409.91	1511498.03	0.20	-
н183	-	-	351410.26	1511497.49	0.20	-
306	-	-	351411.00	1511498.00	0.20	-
307	-	-	351401.80	1511512.34	0.20	-
308	-	-	351396.24	1511519.76	0.20	-

Инва. № подл.	Подп. и дата			
Инва. № дубл.	Взам. инв. №			
Подп. и дата	Подп. и дата			
Ли	Изм.	№ докум.	Подп.	Дата

ГЕО.12-10/21-ПМТ

309	-	-	351391.45	1511527.48	0.20	-
н184	-	-	351352.01	1511502.11	0.20	-
н185	-	-	351333.62	1511520.55	0.20	-
н186	-	-	351319.43	1511526.59	0.20	-
н164	-	-	351293.17	1511532.43	0.20	-
н187	-	-	351373.21	1511507.30	0.20	-
310	-	-	351344.49	1511487.12	0.20	-
311	-	-	351354.68	1511472.49	0.20	-
312	-	-	351389.00	1511490.90	0.20	-
313	-	-	351376.98	1511507.22	0.20	-
н187	-	-	351373.21	1511507.30	0.20	-
314	-	-	351301.59	1511458.70	0.20	-
315	-	-	351281.73	1511440.40	0.20	-
н188	-	-	351274.87	1511433.04	0.20	-
316	-	-	351273.34	1511431.13	0.20	-
317	-	-	351271.94	1511427.49	0.20	-
318	-	-	351274.89	1511424.55	0.20	-
319	-	-	351277.54	1511427.48	0.20	-
320	-	-	351299.44	1511408.39	0.20	-
н189	-	-	351315.69	1511389.41	0.20	-
н190	-	-	351330.74	1511369.69	0.20	-
н191	-	-	351349.66	1511350.55	0.20	-
н192	-	-	351353.49	1511349.00	0.20	-
н193	-	-	351365.27	1511357.57	0.20	-
н194	-	-	351368.42	1511362.42	0.20	-
н195	-	-	351364.79	1511373.26	0.20	-
н196	-	-	351356.07	1511388.09	0.20	-
н197	-	-	351349.96	1511398.91	0.20	-
н198	-	-	351342.51	1511409.52	0.20	-
321	-	-	351326.03	1511428.31	0.20	-
314	-	-	351301.59	1511458.70	0.20	-
322	-	-	351389.29	1511490.34	0.20	-
323	-	-	351363.19	1511476.01	0.20	-
324	-	-	351354.87	1511471.89	0.20	-
325	-	-	351364.38	1511458.89	0.20	-
326	-	-	351373.27	1511463.04	0.20	-
327	-	-	351387.18	1511470.86	0.20	-
328	-	-	351398.41	1511477.18	0.20	-
322	-	-	351389.29	1511490.34	0.20	-
329	-	-	351312.81	1511523.75	0.20	-
330	-	-	351297.31	1511505.81	0.20	-
331	-	-	351283.49	1511517.73	0.20	-
332	-	-	351268.99	1511499.29	0.20	-
н199	-	-	351267.31	1511500.62	0.20	-
333	-	-	351255.10	1511483.66	0.20	-
334	-	-	351243.55	1511467.87	0.20	-

Инва. № подл.	Подп. и дата			
Инва. № дубл.	Взам. инв. №			
Подп. и дата				
Инва. № подл.				
Ли	Изм.	№ докум.	Подп.	Дата

ГЕО.12-10/21-ПМТ

335	-	-	351233.85	1511455.44	0.20	-
336	-	-	351223.75	1511443.42	0.20	-
337	-	-	351256.95	1511418.62	0.20	-
338	-	-	351267.30	1511429.29	0.20	-
339	-	-	351279.99	1511441.39	0.20	-
340	-	-	351304.99	1511463.88	0.20	-
341	-	-	351302.10	1511466.84	0.20	-
342	-	-	351306.67	1511471.50	0.20	-
343	-	-	351309.43	1511468.68	0.20	-
344	-	-	351326.31	1511483.30	0.20	-
345	-	-	351344.20	1511499.12	0.20	-
346	-	-	351339.31	1511507.49	0.20	-
347	-	-	351338.63	1511509.21	0.20	-
348	-	-	351336.16	1511512.86	0.20	-
349	-	-	351332.69	1511515.79	0.20	-
н200	-	-	351329.00	1511518.28	0.20	-
н201	-	-	351325.18	1511520.00	0.20	-
350	-	-	351320.36	1511521.96	0.20	-
329	-	-	351312.81	1511523.75	0.20	-

Общие сведения об уточняемом земельном участке с кадастровым номером
10:20:0014901:191

№ п/п	Наименование характеристик земельного участка	Значение характеристики
1	2	3
1	Площадь земельного участка ± величина предельной погрешности определения площади (P ± ΔP), м²	20831 ± 101
2	Формулы, примененные для вычисления предельной погрешности определения площади земельного участка, с подставленными значениями и итоговые (вычисленные) значения (ΔP), м²	$\Delta P = 3.5 * M_t * \sqrt{P} = 3.5 * 0.20 * \sqrt{20831} = 101$
2	Площадь земельного участка по сведениям Единого государственного реестра недвижимости (Ркад), м²	20324
3	Оценка расхождения P и Ркад (P - Ркад), м²	507
4	Предельный минимальный и максимальный размер земельного участка (Рмин и Рмакс), м²	-
5	Кадастровый номер или иной номер объекта недвижимости, расположенного на земельном участке	-
6	Иные сведения	-

Подп. и дата
Взам. инв. №
Инв. № дубл.
Подп. и дата
Инв. № подл.

Ли	Изм.	№ докум.	Подп.	Дата
----	------	----------	-------	------

ГЕО.12-10/21-ПМТ

Лист

21

5. СПИСОК ИСПОЛЬЗУЕМЫХ ИСТОЧНИКОВ

1. «Земельный кодекс Российской Федерации» от 25.10.2001 № 136-ФЗ.
2. «Градостроительный кодекс Российской Федерации» от 29.12.2004 № 190-ФЗ.
3. Федеральный закон «О кадастровой деятельности» от 24.07.2007 № 221-ФЗ.
4. Федеральный закон «О государственной регистрации недвижимости» от 13.07.2015 № 218-ФЗ.
5. Федеральный закон «О ведении гражданами садоводства и огородничества для собственных нужд и о внесении изменений в отдельные законодательные акты Российской Федерации» от 29.07.2017 № 217-ФЗ.
6. Свод правил СП 53.13330.2011 "СНиП 30-02-97*. Планировка и застройка территорий садоводческих (дачных) объединений граждан, здания и сооружения" Актуализированная редакция СНиП 30-02-97* (утв. приказом Министерства регионального развития РФ от 30 декабря 2010 г. N 849)
7. Генеральный план Шуйского сельского поселения.
8. Правила землепользования и застройки Шуйского сельского поселения.

Инва. № подл.	Подп. и дата	Инва. № дубл.	Взам. инв. №	Подп. и дата	ГЕО.12-10/21-ПМТ	Лист
Ли	Изм.	№ докум.	Подп.	Дата		22

РАЗДЕЛ 2. ПРОЕКТ МЕЖЕВАНИЯ ТЕРРИТОРИИ.
ГРАФИЧЕСКАЯ ЧАСТЬ.

Инев. № подл.	Подп. и дата	Инев. № дубл.	Взам. инев. №	Подп. и дата

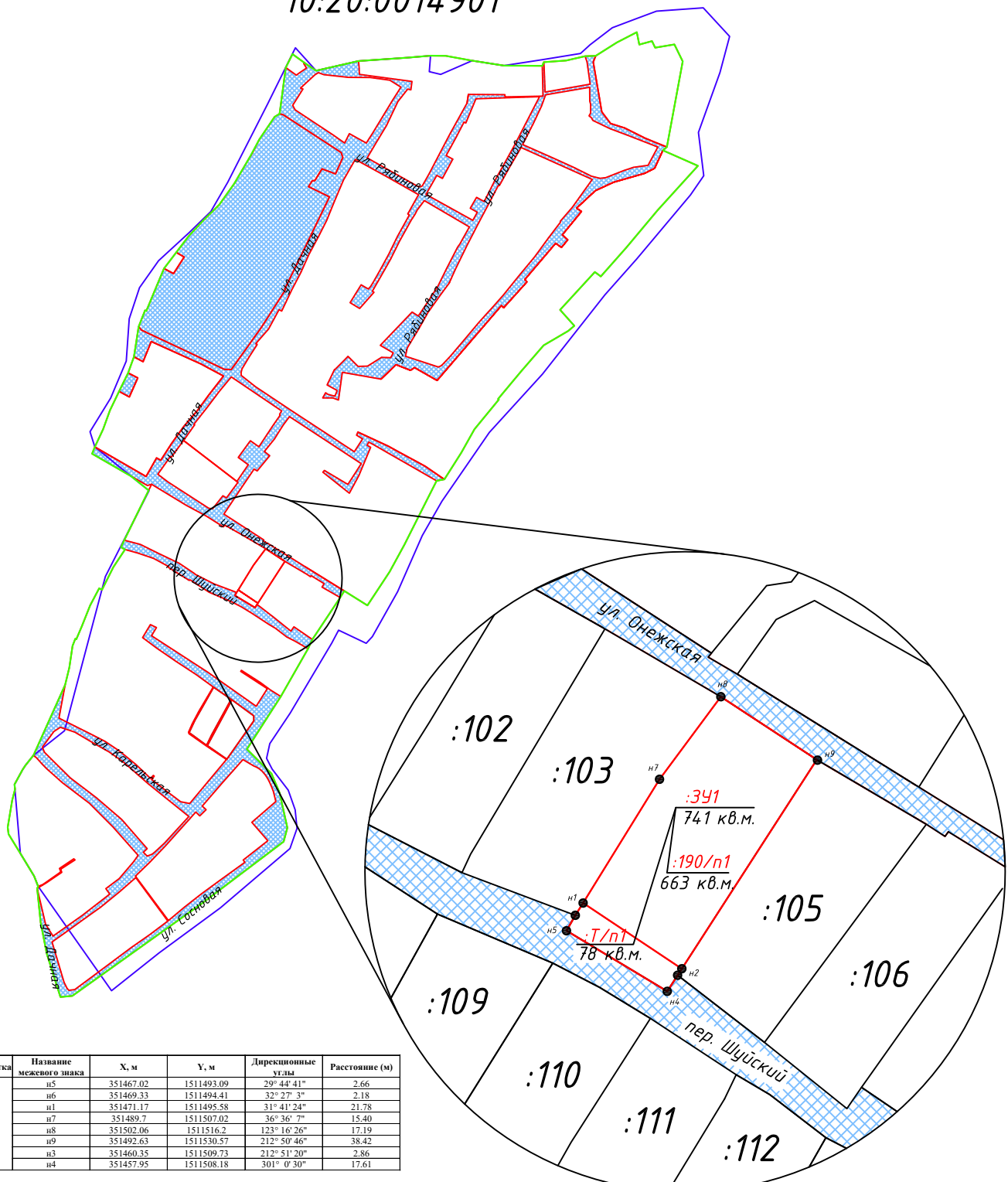
Ли	Изм.	№ докум.	Подп.	Дата

ГЕО.12-10/21-ПМТ

Лист

23

10:20:0014901



Название участка	Название межевого знака	X, м	Y, м	Дирекционные углы	Расстояние (м)
:3У1	н5	351467.02	1511493.09	29° 44' 41"	2.66
	н6	351469.33	1511494.41	32° 27' 3"	2.18
	н1	351471.17	1511495.38	31° 41' 24"	21.78
	н7	351489.7	1511507.02	36° 36' 7"	15.40
	н8	351502.06	1511516.2	123° 16' 26"	17.19
	н9	351492.63	1511530.57	212° 50' 46"	38.42
	н3	351460.35	1511509.73	212° 51' 20"	2.86
	н4	351457.95	1511508.18	301° 0' 30"	17.61
	Т/п1				78 кв.м.
				741 кв.м.	
				663 кв.м.	

Условные обозначения:

- :3У1 Обозначение образуемого земельного участка
- 10:20:0014901 Обозначение кадастрового квартала
- Вновь образованная часть границы
- н1 ● Обозначение характерных точек граници
- ул. Дачная Название улицы
- Граница кадастрового квартала
- Планируемая граница СНТ "Бесовецкий"
- Границы изменяемого земельного участка (земли общего пользования)

Инв. № подл. / Подп. и дата / Инв. № инв. / Взам. инв. № / Инв. № дубл. / Подп. и дата

ГЕО.12-10/21-ПМТ

ЧЕРТЕЖ МЕЖЕВАНИЯ ТЕРРИТОРИИ

Лист 1

Изм.	Лист	№ Докум.	Подп.	Дата

РАЗДЕЛ 3. ПРОЕКТ МЕЖЕВАНИЯ ТЕРРИТОРИИ. МАТЕРИАЛЫ ПО
ОБОСНОВАНИЮ.

Инев. № подл.	Подп. и дата	Инев. № дубл.	Взам. инев. №	Подп. и дата

Ли	Изм.	№ докум.	Подп.	Дата

ГЕО.12-10/21-ПМТ

II. ОБОСНОВАНИЕ ПРИНЯТИЯ РЕШЕНИЯ ПО ПОДГОТОВКЕ ПРОЕКТА МЕЖЕВАНИЯ ТЕРРИТОРИИ

Согласно решению №259 от 11 сентября 1973 года, принятым Исполнительным комитетом Прионежского районного Совета депутатов трудящихся Карельской АССР, был утверждён проект организации садоводческого товарищества «Бесовецкий» в Прионежском районе д. Бесовец. В довершение чего зарегистрирован Устав товарищества и выдан Государственный акт на право пользования землёй.

В соответствии с Земельным кодексом Российской Федерации от 25.10.2001 №136-ФЗ, статьи 11.3. «Образование земельных участков из земель или земельных участков, находящихся в государственной или муниципальной собственности», пункта 3 исключительно в соответствии с утверждённым проектом межевания территории осуществляется образование земельных участков из земельного участка, предоставленного садоводческому или огородническому некоммерческому товариществу.

Образование земельного участка с условным номером :ЗУ1, образованного путём перераспределения земельного участка 10:20:0014901:190 и земель общего пользования, расположенных на территории СНТ «Бесовецкий», и в то же время определение границ изменяемого земельного участка с кадастровым номером 10:20:0014901:191 производится:

- На основании выписки из протокола общего собрания коллектива граждан некоммерческого товарищества б/н от 25 июня 2022 года «О необходимости подготовки проектной документации по межеванию территории»;
- В целях внесения изменений сведений в ЕГРН;
- Для передачи в собственность членам указанного садоводческого некоммерческого товарищества образованного земельного участка;
- Для получения актуальных данных по землям общего пользования.

Инва. № подл.	Подп. и дата
Инва. № дубл.	Взам. инв. №
Подп. и дата	
Инва. № подл.	

Ли	Изм.	№ докум.	Подп.	Дата

ГЕО.12-10/21-ПМТ

Лист

26

РАЗДЕЛ 4. ПРОЕКТ МЕЖЕВАНИЯ ТЕРРИТОРИИ. МАТЕРИАЛЫ ПО
ОБОСНОВАНИЮ. ГРАФИЧЕСКАЯ ЧАСТЬ.

Инев. № подл.	Подп. и дата	Инев. № дубл.	Взам. инев. №	Подп. и дата

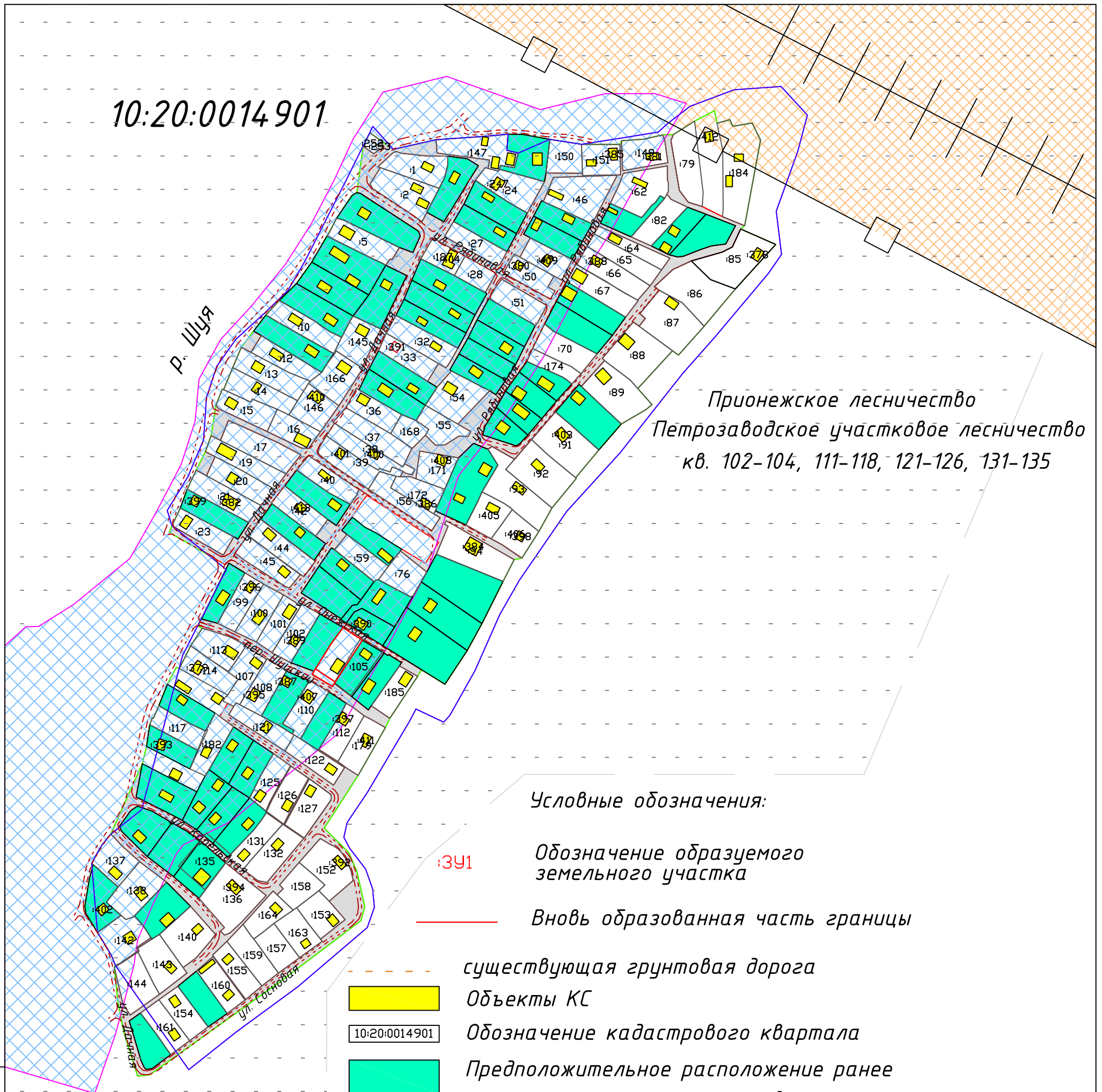
Ли	Изм.	№ докум.	Подп.	Дата

ГЕО.12-10/21-ПМТ

Лист

27

10:20:0014901



Прионежское лесничество
Петрозаводское участковое лесничество
кв. 102-104, 111-118, 121-126, 131-135

Условные обозначения:

Обозначение образуемого земельного участка

Вновь образованная часть границы

существующая грунтовая дорога

Объекты КС

Обозначение кадастрового квартала

Предположительное расположение ранее учтенных земельных участков

Земли общего пользования (изменяемый земельный участок)

Обозначение земельных участков

Водоохранная зона р. Шуя

Земельные участки сведения о которых находятся в ЕГРН

Санитарно-защитная зона

Граница зоны регулирования жилой застройки

Границы особо охраняемых природных территорий и границы объектов культурного наследия на рассматриваемой территории отсутствуют

ГЕО.12-10/21-ПМТ

ЧЕРТЕЖ МЕЖЕВАНИЯ ТЕРРИТОРИИ
МАТЕРИАЛЫ ПО ОБОСНОВАНИЮ

Лист
1

Инв. № подл.	Подп. и дата
Взам. инв. №	Инв. № дубл.
Подп. и дата	Подп. и дата
Инв. № подл.	Подп. и дата

Изм.	Лист	№ Докум.	Подп.	Дата

ПРИЛОЖЕНИЯ

Инев. № подл.	Подп. и дата	Инев. № дубл.	Взам. инев. №	Подп. и дата

Ли	Изм.	№ докум.	Подп.	Дата

ГЕО.12-10/21-ПМТ



ГОСУДАРСТВЕННЫЙ
АКТ
НА ПРАВО ПОЛЬЗОВАНИЯ
ЗЕМЛЕЙ

Земля в СССР состоит в исключительной собственности государства и предоставляется только в пользование. Действия, в прямой или скрытой форме нарушающие право государственной собственности на землю, запрещаются.

Земля, занимаемая колхозами, закрепляется за ними в бессрочное пользование, то есть навечно.

Землепользователи имеют право и обязаны пользоваться земельными участками в тех целях, для которых они им предоставлены.

Землепользователи обязаны рационально использовать предоставленные им земельные участки, не совершать на своем участке действий, нарушающих интересы соседних землепользователей.

Из Основ земельного законодательства
Союза ССР и союзных республик

Государственный акт выдан
ПЕТРОЗЯВОДСКОМУ ГОРСОВЕТУ
г. ПЕТРОЗЯВОДСК
КАРЕЛЬСКОЙ АВТОНОМНОЙ республики
исполнительным комитетом ПРИОНЕЖСКОГО районного
(городского) Совета народных депутатов в том,
что за указанным землепользователем закрепляются
в бессрочное и бесплатное пользование 14.15 гектаров
земли в границах согласно плану землепользования.

Земля предоставлена для РАЗМЕЩЕНИЯ
САДОВОДЧЕСКОГО ТОВАРИЩЕСТВА «ДЕСОВЕЦКИЙ»
(цель, назначение)

Настоящий Государственный акт составлен в двух экземплярах, из которых первый выдан землепользователю, второй хранится в исполнительном комитете районного (городского) Совета народных депутатов.

Акт зарегистрирован в Книге записей государственных актов на право пользования землей за №

М. П.

Председатель исполнительного комитета

ПРИОНЕЖСКОГО районного (городского)

Совета народных депутатов /ВИНОКУРОВ/

Главный (старший) инженер-землеустроитель

..... /ПОПОВА/

..... "....." 19..... года

А-І № 409042

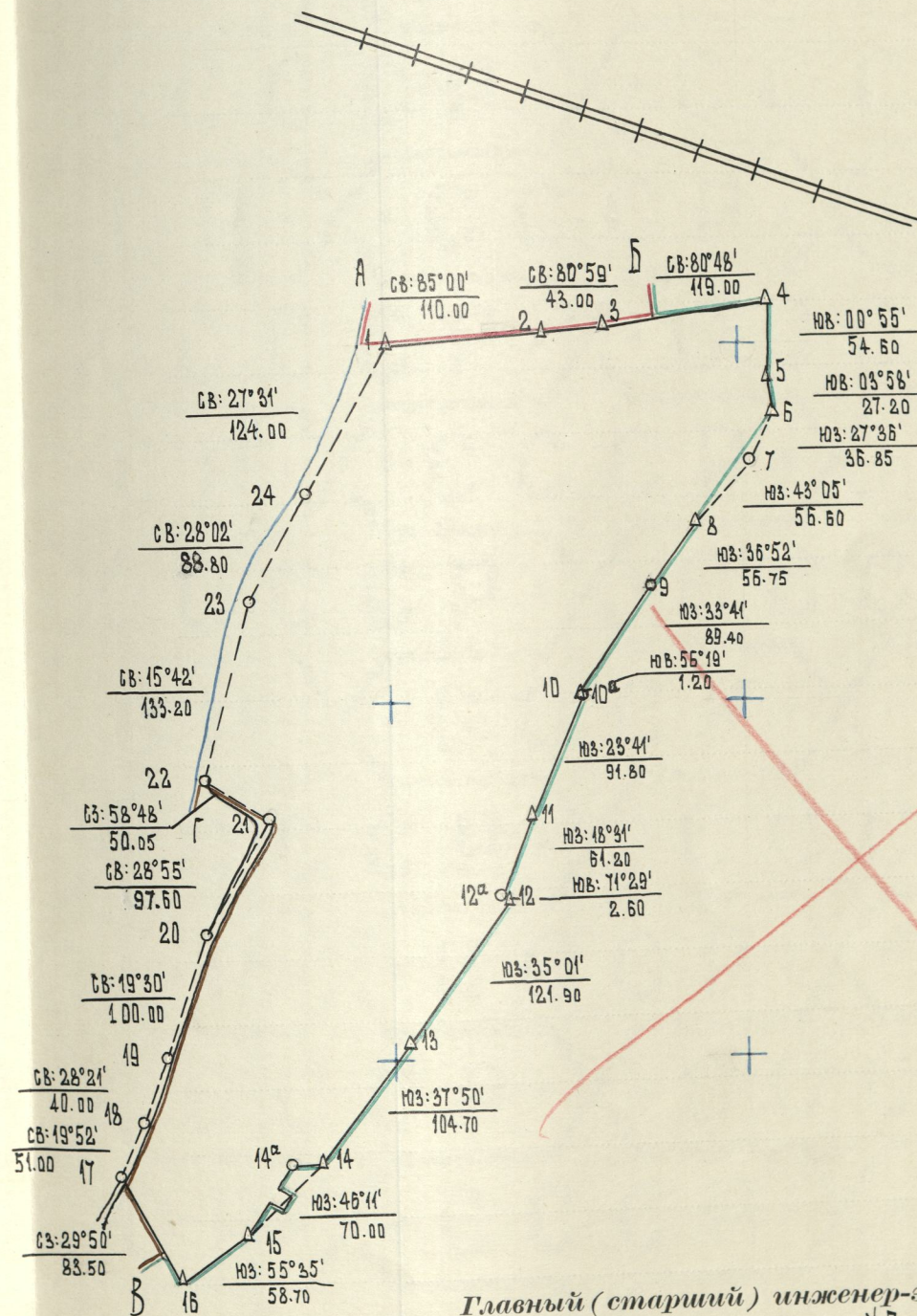
ПЛ
землепользования

ОПИСАНИЕ СМЕЩЕСТВ

от А до Б земли полоса отвода Ж/Д
от Б до В земли Гослесфонда
от В до Г земли сад/тов-ва „САДОВОД СЕВЕРА“
от Г до А земли река Шча

МАСШТАБ 1:5000

АН
САД/ТОВ-ВА „БЕСОВЕЦКИЙ“ ПЕТРОВЗАВОДСКОГО ГОРСОВЕТА



Главный (старший) инженер-землеустроитель
У. ПОЛДВАУ.



- 13 -

Исполнительный комитет Прионежского районного
Совета депутатов трудящихся
Карельской АССР

РЕШЕНИЕ

от " II " сентября 1973 года.


№ 259

" Об утверждении проекта организации территории садоводческого товарищества " Бесовецкий " Петрозаводского горсовета ".


Рассмотрев проект организации территории садоводческого товарищества " Бесовецкий " Петрозаводского горсовета, исполком Прионежского райсовета депутатов трудящихся решил:

I. Принять проект организации территории садоводческого товарищества " Бесовецкий " на площади 14,15 га. и зарегистрировать устав товарищества.

Председатель исполкома
Прионежского районного Совета
депутатов трудящихся -


В. Бунов.

Секретарь исполкома
Прионежского районного Совета
депутатов трудящихся -


Г. Снопикова.

Разослать - дело - 2, землеустроителю - 2, Петрозаводский горсовет - 1, садоводческое товарищество - 1.

ГЕНЕРАЛЬНЫЙ ПЛАН

ЗАСТРОЙКА САДОВОДЧЕСКОГО КООПЕРАТИВА "Б" "БЕСОВЕЦКИЙ"

М-1:1000 000

Согласовано

архитектор г. Петрозаводск *А. Андреев*
15.08.83. " МАЯ 1973 г.

д. землеустроитель Прионежского района *В. Попов*
" МАЯ 1973 г.

п. пожинспектор *В. В. В.*
" МАЯ 1973 г.

врач СЭС *Л. Ш.*
" МАЯ 1973 г.



БАЛАНС ТЕРРИТОРИИ

ЗАНЯТОЙ САД. КООПЕРАТИВОМ "Б" "БЕСОВЕЦКИЙ"

№/п	НАИМЕНОВАНИЕ	Площади га.	
		I	II
1	Садоводческие участки	5.22	-
2	озеленение вдоль дорог и на отдельных участках	-	-

9.38
4.85
14.53




РЕЕСТРА
 КАРЕЛИЯ
 4605 - ОД
 1206 - 2011 г.

№ 91
БАЛАНС ТЕРРИТОРИИ
 ЗАНЯТОЙ САД. КООПЕРАТИВОМ "БЫСОБЕЦКИЙ"

№ п/п	НАИМЕНОВАНИЕ	Площади га.	
		I	II
1	Садоводческие участки	5.22	—
2	Озеленение вдоль дорог и на отдельных участках	—	0.98
3	Автомоб. дороги проезды	—	—

228
 485
 14.53

№ ЗАР. ЧЛ-В	Ф.И.О.	ПЛОЩ. ГА	№ ЗАР. ЧЛ-В	Ф.И.О.	ПЛОЩ. ГА	№ ЗАР. ЧЛ-В	Ф.И.О.	ПЛОЩ. ГА
11	ЖУЗЬМИН							



Выписка из протокола №1

Общего собрания членов СНТ «Бесовецкий» от 25.06.2022г.

Место проведения собрания СНТ «Бесовецкий»

Начало собрания 12 час. 00 мин., окончание 13 час. 00 мин.

Всего членов СНТ «Бесовецкий» - 147

Присутствовало 64 человека (из них 9 уполномоченных от улиц + 1 уполномоченный от 10 членов СНТ. Кворум имеется.

Выбор председателя и секретаря: предложено избрать председателем собрания Наполову Н.Н., секретарем Тюкачеву В.Ю. с полномочиями счетной комиссии. Голосовали ЗА - 65, ПРОТИВ - 0. Проголосовали единогласно.

Повестка дня:

На имя председателя СНТ «Бесовецкий» Гусева О.В. поступило обращение одного из членов садоводческого товарищества Пахомова В.С. с просьбой образования земельного участка путем перераспределения участка с кадастровым номером 10:20:0014901:190 (собственность Пахомова В.С.) с землями общего пользования. (земли, где проложена центральная канава). Для данной процедуры необходима разработка и утверждение проекта межевания территории СНТ «Бесовецкий».

Принято решение о необходимости разработки проекта межевания территории СНТ «Бесовецкий», с целью определения границ образуемого земельного участка.

Выписка верна. Председатель СНТ «Бесовецкий» _____ Гусев О.В.



Выписка из протокола №2
Общего собрания членов СНТ «Бесовецкий» от 16.07.2022г.

Место проведения собрания СНТ «Бесовецкий»

На основании решения общего собрания от 25.06.2022г. был представлен на согласование общим собранием, разработанный ООО ГЕО_10, проект межевания территории. Помимо общего собрания был проведен опрос собственников земельных участков, расположенных по пер. Шуйский и ул. Онежская, т.к. данные земельные участки расположены в непосредственной близости.

Решение: Большинством голосов принято решение согласовать проект межевания территории по образованию земельного участка путем перераспределения участка с кадастровым номером 10:20:0014901:190 с землями общего пользования.

Выписка верна. Председатель СНТ «Бесовецкий»  Гусев О.В.

