

СТРАТЕГИЯ
СОЦИАЛЬНО-ЭКОНОМИЧЕСКОГО РАЗВИТИЯ
ПРИОНЕЖСКОГО МУНИЦИПАЛЬНОГО РАЙОНА
НА ПЕРИОД ДО 2030 ГОДА

Изменяющие документы

1. Решение Совета Прионежского муниципального района XLV сессии от 28.10.2021 № 6

ВВЕДЕНИЕ

В соответствии с Конституцией РФ, существуют три уровня территориального управления в России: федеральный — РФ; региональный — субъекты РФ; муниципальный — муниципальные образования. В этих условиях стратегическое планирование становится не только основой других видов планирования, выступающих важнейшим элементом территориального развития, но и ориентирует на комплексный учет конкретных социально-экономических проблем.

Рост уровня и качества жизни населения в муниципальных образованиях представляет собой главную целевую направленность и выступает, как общая цель документов стратегического планирования.

Главная цель стратегического планирования социально-экономического развитие муниципальных образований — выход на самодостаточный уровень развития. Это — выбор приоритетов развития на основе использования резервов.

Стратегическое планирование муниципального образования — это деятельность по разработке стратегии и ее конкретизация в виде стратегического плана (документа). Открытость и взвешенность планов является гарантией их исполнения и обеспеченности ресурсами.

Стратегическое планирование, являясь элементом управления муниципальным образованием, не только определяет для себя перспективы собственного развития, но и устанавливает связь между органами управления и населением, проживающим на данной территории, акцентирует внимание на оптимальном удовлетворении потребностей местного сообщества, содействует достижению общественного согласия.

В сложных современных условиях для дальнейшего социально-экономического развития муниципальных образований необходим поиск внутренних резервов, базирующихся на конкурентных преимуществах их территорий. При этом действия органов местного самоуправления должны быть направлены не столько на перераспределение средств вышестоящих бюджетов, сколько на получение доходов на собственной территории через освоение организационно-экономического механизма формирования условий саморазвития муниципальных образований и хозяйствующих субъектов. Органы самоуправления муниципального образования должны создавать хозяйствующим субъектам на данной территории условия для вовлечения местных ресурсов в процесс социально-экономического развития, обеспечивать на этой основе рост доходной части местного бюджета.

Стратегия социально-экономического развития Прионежского муниципального района на период до 2030 года (далее — Стратегия) - это документ, определяющий долгосрочную политику деятельности органов местного самоуправления Прионежского муниципального района в экономической, социальной и иных сферах жизни района, согласованную с интересами бизнес-сообщества, населения района и стратегическими интересами Республики Карелия. Стратегия учитывает существующие и вероятные ценности сообщества района, экономические и конкурентные возможности района во внешней среде, а также его потенциал.

Стратегия разработана с учётом Положений Федерального закона от 28.06.2014 № 172-ФЗ «О стратегическом планировании в Российской Федерации», Стратегии социально-экономического развития Республики Карелия на период до 2030 года, одобренной Распоряжением Правительства республики Карелия от 29 декабря 2018 года № 899р-П.

В Стратегии дана оценка ключевых внешних и внутренних факторов развития экономики района, определены важнейшие проблемы его развития, охарактеризованы три сценария развития, определены приоритетные направления и стратегические цели, организационные, правовые, финансовые механизмы реализации Стратегии. Стратегия

позволяет упорядочить и распределить ограниченные ресурсы района более эффективным образом.

Стратегия является основой для разработки Плана мероприятий по реализации Стратегии социально-экономического развития Прионежского муниципального района, муниципальных программ Прионежского муниципального района.

1. ПРИОНЕЖСКИЙ МУНИЦИПАЛЬНЫЙ РАЙОН. ОПИСАТЕЛЬНАЯ ЧАСТЬ

1.1. Географическое положение, климат и административно-территориальное устройство Прионежский муниципального района

Муниципальное образование Прионежский муниципальный район Республики Карелия (далее – Район) наделено статусом муниципального района Законом Республики Карелия от 01 декабря 2004 года № 825-ЗРК «О муниципальных районах в Республике Карелия». Административный центр района – г. Петрозаводск. Дата образования района – 29 августа 1927 года.

Прионежский муниципальный район расположен в юго-восточной части Республики Карелия. Территория ограничена на востоке и северо-востоке [Онежским озером](#) и [Петрозаводским городским округом](#), на севере и северо-западе — [Кондопожским](#) и [Медвежьегорским](#) районами Республики Карелия, на западе — [Пряжинским районом](#) Республики Карелия, на востоке — [Пудожским районом](#) Республики Карелии, на юге — [Подпорожским районом Ленинградской области](#). Площадь 4 475 кв. км, численность населения района 22259 человек.

Местность в основном холмисто-грядовая сформировалась под воздействием последнего ледника. Вдоль Онежского побережья идет Шокшинская гряда с максимальными высотами до 240 метров. В районе довольно много ледниковых отложений из валунных песков и супесей, а также озерно-ледниковых глин, суглинков и песков.

Прионежье расположено в зоне избыточного выпадения осадков. Большое количество влаги в почве при относительно малом испарении способствует заболачиванию земель. В климатическом отношении район относится к наиболее теплым местностям Карелии с мягкой и короткой зимой, наиболее длительным и солнечным вегетационным периодом.

Более половины территории Прионежского муниципального района занимают леса. Широко представлены сосняк брусничный и ельник черничный, типичные для южно-карельской зоны тайги (55% всех лесных запасов), характерны также чистые сосновые прибрежные боры. Лиственные леса составляют около 40 % запасов лесов, в основном они представлены березняками.

На территории Прионежского района расположены месторождения глины, песка, габбро-диабазы, малинового и красного кварцита.

На территории района находится большое количество озер (Лососиное, Машезеро, Кончезеро, Ушкозеро, Шапшозеро, Логмозеро, Елгозеро, Падозеро). Кроме того, протекает 99 реки. Крупнейшие реки – Шуя (197 км.), Важинка (123 км), Деревянка, относящаяся к бассейну рек Свирь и Нева. В реках водятся щука, форель, судак, плотва, окунь, ерш. В целом, реки Прионежского муниципального района достаточно интересны с точки зрения рыбалки. Река Шуя вызывает устойчивый интерес у туристов из-за близости к крупным городам (Петрозаводск) и ввиду большого количества возможных точек заброски / схода с водного маршрута. Проводятся как многодневные походы, так и одно- / двухдневные рафтинги по самым интересным порогам реки (Большой и Малый Толли, Сойважпорог, Кенякоски, Американские горки, Островной). На реке проводятся также соревнования по водному туризму и рафтингу, в том числе и федерального уровня.

Земельные ресурсы Прионежского муниципального района

ЗЕМЕЛЬНЫЕ РЕСУРСЫ



Внешние транспортно-экономические связи района осуществляются железнодорожным, автомобильным, наземным электрическим транспортом, грузопассажирские авиаперевозки производятся Петрозаводским узлом воздушных сообщений.

По территории Прионежского района проходят федеральные автомобильные дороги: «Кола» Санкт-Петербург – Мурманск и Октябрьская железная дорога (станции Ревсельга, Пай, Таржеполь, Ладва-Ветка, Нырки, Пяжиева Сельга, Деревянка, Орзega, ст. Шуйская) и «Лодейное поле – Вытегра – Прокшино - Плесецк – Брин Наволок, подъезд к г. Петрозаводск» имеющие важнейшее значение для экономики Республики Карелия и Российской Федерации в целом. В районе с. Рыбрека расположен грузовой порт, собственником которого является Республика Карелия, вышеуказанный порт используется на праве аренды ООО «Карелкамень».

1.1.2. Поселения Прионежского муниципального района

В состав Прионежского муниципального района входит 13 сельских поселений.

Гарнизонное сельское поселение

Муниципальное образование расположено на северо-западе Прионежского муниципального района Республики Карелия. Граничит с Пряжинским национальным муниципальным районом и Шуйским сельским поселение Прионежского муниципального района.

На территории сельского поселения расположены 2 населенных пункта: административный центр – п. Чална-1, д. Порожек.

Поселок Чална-1 расположен в 25 км от республиканского центра г. Петрозаводск. Связь с центрами осуществляется по федеральной автомобильной трассе М-18 «Санкт-Петербург - Кола». Общая площадь муниципального образования – 52 кв. км.

Климат территории умеренно холодный, переходящий от морского к континентальному. Наиболее характерной чертой его является западно-восточный перенос воздуха, вследствие чего в течение всего года на территорию поступают воздушные массы, сформировавшиеся над обширными просторами Северной Атлантики. Циклоническая деятельность преобладает во все времена года. Территория поселения получает сравнительно мало солнечного тепла. Большая лесистость территории в сочетании с обилием болот и озер, всхолмленный рельеф

местности – это местные климатические факторы, которые определяют значительные изменения метеорологических элементов даже на небольших расстояниях.

В течение всего года преобладают ветры юго-западных и западных направлений. Под влиянием рельефа ветер у поверхности земли может отклоняться от основного потока.

Среднегодовая температура воздуха составляет +2... 3,4-3,6°. Однако в зависимости от характера циркуляции атмосферы температуры могут сильно отличаться и быть на 1-2° теплее или холоднее нормы.

Особенность Гарнизонного сельского поселения в том, что пос. Чална-1 - административный центр поселения расположен на земельном участке, собственником которого является Министерство обороны Российской Федерации (в целях постоянного использования их для нужд обороны, в том числе для размещения, маскирования и функционирования ряда объектов военной инфраструктуры), которое также является собственником жилого фонда, объектов ЖКХ и единственного объекта культуры – Гарнизонного дома офицеров (в настоящее время закрыт из-за аварийного состояния). Земельный участок сформирован единым комплексом входит в границы запретной зоны военного объекта «Хвойное лесничество Министерства обороны Российской Федерации (далее-Запретная зона).

Кроме военнослужащих на территории Поселения, проживает гражданское население.

Ввиду того, что Гарнизонное сельское поселение, не является собственником недвижимого имущества не имеет возможности принимать участия в государственных программах, программах поддержки местных инициатив, осуществлять строительство спортивных объектов, получать дополнительные доходы в бюджет поселения, создавать условия развития сельского поселения.

Администрацией Прионежского муниципального района ведется длительная переписка с Министерством обороны Российской Федерации о передачи в муниципальную собственность района пригодного для проживания жилья, расположенного на территории поселения.

На территории Гарнизонного сельского поселения функционируют: Бюджетное учреждение Республики Карелия «Аэропорт «Петрозаводск», воинская часть министерства обороны Российской Федерации 45121, социально-значимые учреждения - Муниципальное дошкольное образовательное учреждение «Детский сад №51 «Чебурашка», муниципальное общеобразовательное учреждение «Средняя общеобразовательная школа №44», Государственное бюджетное учреждение здравоохранения «Бесовецкая врачебная амбулатория», в 2015 году на территории поселения образовано «Автономная некоммерческая организация «Спортивный клуб «Авиатор».

В поселке Чална-1 расположено 22 многоквартирных дома, в которых проживает 2495 жителей, в связи с тем, все многоквартирные дома находятся в собственности министерства обороны Российской Федерации, обслуживанием и эксплуатацией жилого фонда и объектов ЖКХ занимается управляющая компания ООО «Главное управление жилищным фондом» МО РФ за эксплуатацию жилого фонда отвечает филиал «Санкт-Петербургский» ООО «ГУЖФ, в настоящее время в отношении организации проводится процедура банкротства, Администрацией Прионежского муниципального района проводятся подготовительные мероприятия к проведению конкурсных процедур.

В 2019 году Администрация Гарнизонного сельского поселения с целью защиты интересов граждан, была вынуждена постоянно принимать участие в решении проблем жилищно-коммунального комплекса, создаваемых управляющей компанией. по несвоевременному вывозу мусора, отсутствия работников по благоустройству, снабжения

жилых домов газом, электроснабжения, отопления, повышения платы за жилищно-коммунальные услуги.

Для решения данных вопросов, Администрацией сельского поселения направляется информация в надзорные органы, органы исполнительной власти Прионежского муниципального района и Республики Карелия, вопросы газоснабжения и отопления многоквартирных домов поселка Чална-1, решаются на уровне Правительства Республики Карелия.

Администрацией поселения большое внимание уделяется вопросам благоустройства территории поселения. Проводятся субботники по благоустройству, в котором принимают участие организации и предприятия поселения. За счет средств бюджета были осуществляются мероприятия по благоустройству и озеленению территории.

В соответствии с данными Федеральной службы государственной статистики по Республике Карелия численность Гарнизонного сельского населения характеризуется, как отрицательная.

Динамика численности населения за период 2016-2019г.г.

2016г.	2017 г.	2018 г.	2019г.
1862 чел.	1879 чел.	1824 чел.	1780 чел.

За 2019 год в бюджет Гарнизонного сельского поселения поступили доходы в сумме 7007 тыс. руб., из них собственные доходы – 5 758 тыс. руб. Наибольший удельный вес в фактически поступивших доходах в бюджет Гарнизонного сельского поселения на 2019 год занимают: доходы, получаемые в виде налога на доходы физических лиц – 5 441 тыс. руб.

Деревянское сельское поселение

Муниципальное образование расположено на западе Прионежского муниципального района Республики Карелия. Граничит с Нововилговским, Ладва-Веткинским, Ладвинским и Деревянским сельскими поселениями Прионежского муниципального района.

На территории сельского поселения расположены 2 населенных пункта: административный центр – п. Деревянка, п. Пяжиева Сельга.

Поселок Деревянка расположен в 32 км от республиканского центра г. Петрозаводск. Связь с центрами осуществляется по региональной автомобильной трассе А-215 «Лодейное Поле-Вытегра-Прошкино-Плесецк-Брин-Наволоок». Общая площадь муниципального образования – 356,48 кв. км.

Климат территории умеренно холодный, переходящий от морского к континентальному. Наиболее характерной чертой его является западно-восточный перенос воздуха, вследствие чего в течение всего года на территорию поступают воздушные массы, сформировавшиеся над обширными просторами Северной Атлантики. Циклоническая деятельность преобладает во все времена года. Территория поселения получает сравнительно мало солнечного тепла. Большая лесистость территории в сочетании с обилием болот и озер, всхолмленный рельеф местности – это местные климатические факторы, которые определяют значительные изменения метеорологических элементов даже на небольших расстояниях.

В течение всего года преобладают ветры юго-западных и западных направлений. Под влиянием рельефа ветер у поверхности земли может отклоняться от основного потока.

Среднегодовая температура воздуха составляет +2... 3,4-3,6°. Однако в зависимости от характера циркуляции атмосферы температуры могут сильно отличаться и быть на 1-2° теплее или холоднее нормы.

В соответствии с данными Федеральной службы государственной статистики по Республике Карелия численность Деревянского сельского населения характеризуется, как отрицательная.

Динамика численности населения за период 2016-2019г.г.

2016 г.	2017 г.	2018 г.	2019 г.
1712 чел.	1707 чел.	1686 чел.	1630 чел.

За 2019 год в бюджет Деревянского сельского поселения поступили доходы в сумме 8373,62 тыс. руб., из них собственные доходы – 5964,44 тыс. руб. Наибольший удельный вес в фактически поступивших доходах в бюджет Деревянского сельского поселения на 2019 год занимают: доходы, получаемые в виде налога на доходы физических лиц – 1493,06 тыс. руб. и налоги на имущество – 1871,22 тыс. руб.

Деревянское сельское поселение.

Муниципальное образование расположено на востоке Прионежского муниципального района Республики Карелия. Граничит с Нововилговское, Деревянкским, Шокшинским вепским и Ладвинским сельскими поселениями Прионежского муниципального района.

На территории сельского поселения расположены 5 населенных пунктов: административный центр – с. Деревянное, д. Ужесельга, д. Педасельга, ст. Орзega, д. Уя. Общая площадь муниципального образования – 437,14 кв. км.

Климат территории умеренно холодный, переходящий от морского к континентальному. Наиболее характерной чертой его является западно-восточный перенос воздуха, вследствие чего в течение всего года на территорию поступают воздушные массы, сформировавшиеся над обширными просторами Северной Атлантики. Циклоническая деятельность преобладает во все времена года. Территория поселения получает сравнительно мало солнечного тепла. Большая лесистость территории в сочетании с обилием болот и озер, всхолмленный рельеф местности – это местные климатические факторы, которые определяют значительные изменения метеорологических элементов даже на небольших расстояниях.

В течение всего года преобладают ветры юго-западных и западных направлений. Под влиянием рельефа ветер у поверхности земли может отклоняться от основного потока. Среднегодовая температура воздуха составляет +2... 3,4-3,6°. Однако в зависимости от характера циркуляции атмосферы температуры могут сильно отличаться и быть на 1-2° теплее или холоднее нормы.

В соответствии с данными Федеральной службы государственной статистики по Республике Карелия численность Деревянского сельского населения характеризуется, как положительная.

Динамика численности населения за период 2016-2019г.г.

2016 г.	2017 г.	2018 г.	2019 г.
1877 чел.	1882 чел.	1944 чел.	1995 чел.

За 2019 год в бюджет Деревянского сельского поселения поступили доходы в сумме 24 550 тыс. руб., из них собственные доходы – 21 182 тыс. руб. Наибольший удельный вес в фактически поступивших доходах в бюджет Деревянского сельского поселения на 2019 год занимают: налоги на имущество – 17288,78 тыс. руб.

Заозерское сельское поселение

Муниципальное образование расположено на северо-востоке Прионежского муниципального района Республики Карелия. Граничит с г. Петрозаводском, Кондопожским муниципальным районом и Шуйским сельским поселениями Прионежского муниципального района.

На территории сельского поселения расположены 5 населенных пунктов: административный центр – с. Заозерье, д. Суйсарь, д. Ялгуба, м. Пиньгуба, д. Березовые мосты.

Село Заозерье расположен в 17 км от республиканского центра г. Петрозаводск. Связь с центрами осуществляется по межмуниципальной автомобильной дороге.

Общая площадь муниципального образования – 293,7 кв. км. Основная градостроительная деятельность развивается в населенных пунктах, расположенных вдоль прибрежной линии озера Онежское. Численность населения 1968 чел.

Климат территории умеренно холодный, переходящий от морского к континентальному. Наиболее характерной чертой его является западно-восточный перенос воздуха, вследствие чего в течение всего года на территорию поступают воздушные массы, сформировавшиеся над обширными просторами Северной Атлантики. Циклоническая деятельность преобладает во все времена года. Территория поселения получает сравнительно мало солнечного тепла. Большая лесистость территории в сочетании с обилием болот и озер, всхолмленный рельеф местности – это местные климатические факторы, которые определяют значительные изменения метеорологических элементов даже на небольших расстояниях.

В течение всего года преобладают ветры юго-западных и западных направлений. Под влиянием рельефа ветер у поверхности земли может отклоняться от основного потока.

Среднегодовая температура воздуха составляет +2... 3,4-3,6°. Однако в зависимости от характера циркуляции атмосферы температуры могут сильно отличаться и быть на 1-2° теплее или холоднее нормы.

В соответствии с данными Федеральной службы государственной статистики по Республике Карелия численность Заозерского сельского населения характеризуется, как положительная.

Динамика численности населения за период 2016-2019г.г.

2016 г.	2017 г.	2018 г.	2019 г.
1619 чел.	1670 чел.	1788 чел.	2413 чел.

В Заозерском сельском поселении присутствуют зоны с особыми условиями использования, к которым относятся:

водоохранные зоны, прибрежные защитные и береговые полосы водных объектов; территории объекта культурного наследия, зоны охраны объектов культурного наследия, защитные зоны объектов культурного наследия;

санитарно-защитные зоны (санитарно-защитные разрывы, применительно к линейным объектам);

зоны санитарной охраны источников питьевого водоснабжения и водопроводов питьевого назначения;

особо охраняемые природные территории регионального значения;

рыбоохранные зоны;

месторождения полезных ископаемых.

За 2019 год в бюджет Заозерского сельского поселения поступили доходы в сумме 11 649 тыс. руб., из них собственные доходы – 7 607 тыс. руб. Наибольший удельный вес

в фактически поступивших доходах в бюджет Заозерского сельского поселения за 2019 год занимают: налоги на имущество – 4783,45 тыс. руб.

Ладва-Веткинское сельское поселение

Муниципальное образование расположено на западе Прионежского муниципального района Республики Карелия. Граничит с Ленинградской областью, Пряжинским национальным муниципальным районом, Нововилговским, Деревянским, Ладвинским и Пайским сельским поселение Прионежского муниципального района.

На территории сельского поселения расположены 3 населенных пункта: административный центр – п. Ладва-Ветка, с. Таржеполь, ст. Нырки.

Поселок Ладва-Ветка расположен в 55 км от республиканского центра г. Петрозаводск. Связь с центрами осуществляется по региональной автомобильной трассе А-215 «Лодейное Поле-Вытегра-Прошкино-Плесецк-Брин-Наволоок». Общая площадь муниципального образования – 698,5 кв. км.

Климат территории умеренно холодный, переходящий от морского к континентальному. Наиболее характерной чертой его является западно-восточный перенос воздуха, вследствие чего в течение всего года на территорию поступают воздушные массы, сформировавшиеся над обширными просторами Северной Атлантики. Циклоническая деятельность преобладает во все времена года. Территория поселения получает сравнительно мало солнечного тепла. Большая лесистость территории в сочетании с обилием болот и озер, всхолмленный рельеф местности – это местные климатические факторы, которые определяют значительные изменения метеорологических элементов даже на небольших расстояниях.

В течение всего года преобладают ветры юго-западных и западных направлений. Под влиянием рельефа ветер у поверхности земли может отклоняться от основного потока.

Среднегодовая температура воздуха составляет +2... 3,4-3,6°. Однако в зависимости от характера циркуляции атмосферы температуры могут сильно отличаться и быть на 1-2° теплее или холоднее нормы.

В соответствии с данными Федеральной службы государственной статистики по Республике Карелия численность Ладва-Веткинское сельского населения характеризуется, как отрицательная.

Динамика численности населения за период 2016-2019г.г.

2016 г.	2017 г.	2018 г.	2019 г.
810 чел.	792 чел.	758 чел.	737 чел.

За 2019 год в бюджет Ладва-Веткинское сельского поселения поступили доходы в сумме 5 696 тыс. руб., из них собственные доходы – 2 907 тыс.руб. Наибольший удельный вес в фактически поступивших доходах в бюджет Ладва-Веткинское сельского поселения за 2019 год занимают: безвозмездные поступления - 2 788 тыс. руб и налог на имущество – 1 140 тыс. руб.

Ладвинское сельское поселение

Муниципальное образование расположено на юго-западе Прионежского муниципального района Республики Карелия (рис. 1). Граничит с Деревянским, Нововилговским, Ладва-Веткинским, Шокшинским вепским и Пайским сельскими поселениями Прионежского муниципального района.

На территории сельского поселения расположены 2 населенных пункта: административный центр – п. Ладва, п. Пухта. Поселок Ладва расположен в 60 км от республиканского центра г. Петрозаводск. Связь с центрами осуществляется по региональной автомобильной трассе А-215 «Лодейное Поле-Вытегра-Прошкино-Плесецк-Брин-Наволоок». Общая площадь муниципального образования – 390,67 кв. км.

Климат территории умеренно холодный, переходящий от морского к континентальному. Наиболее характерной чертой его является западно-восточный перенос воздуха, вследствие чего в течение всего года на территорию поступают воздушные массы, сформировавшиеся над обширными просторами Северной Атлантики. Циклоническая деятельность преобладает во все времена года. Территория поселения получает сравнительно мало солнечного тепла. Большая лесистость территории в сочетании с обилием болот и озер, всхолмленный рельеф местности – это местные климатические факторы, которые определяют значительные изменения метеорологических элементов даже на небольших расстояниях.

В течение всего года преобладают ветры юго-западных и западных направлений. Под влиянием рельефа ветер у поверхности земли может отклоняться от основного потока. Среднегодовая температура воздуха составляет +2... 3,4-3,6°. Однако в зависимости от характера циркуляции атмосферы температуры могут сильно отличаться и быть на 1-2° теплее или холоднее нормы.

В соответствии с данными Федеральной службы государственной статистики по Республике Карелия численность Ладвинского сельского населения характеризуется, как отрицательная.

Динамика численности населения за период 2016-2019г.г.

2016 г.	2017 г.	2018 г.	2019 г.
2158 чел.	2139 чел.	2116 чел.	2059 чел.

Существующая общественная застройка сосредоточена в основном в центральной части поселка Ладва и представлена домом культуры, школой, больницей, административным зданием ООО «Маяк», магазином, детским домом, администрацией, почтой, магазином.

За 2019 год в бюджет Ладвинского сельского поселения поступили доходы в сумме 9 750 тыс. руб. тыс. руб., из них собственные доходы – 4 536 тыс. руб. Наибольший удельный вес в фактически поступивших доходах в бюджет Ладвинского сельского поселения за 2019 год занимают: безвозмездные поступления – 5 214 тыс. руб. налог на имущество -2 087 тыс. руб. и

Мелиоративное сельское поселение

Муниципальное образование расположено на севере Прионежского муниципального района Республики Карелия. Граничит с Шуйским сельским поселение Прионежского муниципального района.

На территории сельского поселения расположен 1 населенный пункт: административный центр – п. Мелиоративный

Поселок Мелиоративный расположен в 15 км от республиканского центра г. Петрозаводск. Связь с центрами осуществляется по федеральной автомобильной трассе М-18 «Санкт-Петербург - Кола». Общая площадь муниципального образования – 47,44 кв. км.

Климат территории умеренно холодный, переходящий от морского к континентальному. Наиболее характерной чертой его является западно-восточный перенос воздуха, вследствие чего в течение всего года на территорию поступают воздушные массы, сформировавшиеся над обширными просторами Северной Атлантики. Циклоническая деятельность преобладает во все времена года. Территория поселения получает сравнительно мало солнечного тепла. Большая лесистость территории в сочетании с обилием болот и озер, всхолмленный рельеф местности – это местные климатические факторы, которые определяют значительные изменения метеорологических элементов даже на небольших расстояниях.

В течение всего года преобладают ветры юго-западных и западных направлений. Под влиянием рельефа ветер у поверхности земли может отклоняться от основного потока.

Среднегодовая температура воздуха составляет +2... 3,4-3,6°. Однако в зависимости от характера циркуляции атмосферы температуры могут сильно отличаться и быть на 1-2° теплее или холоднее нормы.

В соответствии с данными Федеральной службы государственной статистики по Республике Карелия численность Гарнизонного сельского населения характеризуется, как отрицательная.

Динамика численности населения за период 2016-2019г.г.

2016 г.	2017 г.	2018 г.	2019 г.
2288 чел.	2264 чел.	2264 чел.	2236 чел.

Площадь территории – 610,28 га. Муниципальное образование Мелиоративное сельское поселение расположено в западной части Прионежского муниципального района. Административный центр п. Мелиоративный расположен в северо-восточной части сельского поселения, в 11 км от районного центра – г. Петрозаводск. Большое влияние на развитие Мелиоративного сельского поселения оказывает близость к городу Петрозаводск и проходящие по территории поселения автодороги федерального значения «Кола» и регионального значения «Шуйское шоссе», а также железнодорожные пути федерального и регионального значения.

Основными отраслями промышленности муниципального образования являются обрабатывающая и производственная промышленность (строительные материалы), дорожно-строительные предприятия, сфера услуг. Населенный пункт расположен в хорошей транспортной доступности, транспортные коммуникации имеют равномерное распределение по территории населенного пункта; преобладает среднеэтажной и малоэтажной многоквартирная застройка над индивидуальным жилищным строительством;

За 2019 год в бюджет Мелиоративного сельского поселения поступили доходы в сумме 16217,0 тыс. руб., из них: собственные доходы – 14355,90 тыс. руб.

Наибольший удельный вес в фактически поступивших доходах в консолидированный бюджет Мелиоративного сельского поселения за 2019 год занимают: доходы, получаемые в виде налога на доходы физических лиц – 12 439,8 тыс. руб., что составляет 76,80 % от общего поступления.

Нововилговское сельское поселение

Муниципальное образование расположено на северо-западе Прионежского муниципального района Республики Карелия. Граничит с Петрозаводским городским округом, Пряжинским национальным муниципальным районом, Деревянским, Деревянским Ладва-Веткинским, Мелиоративным, и Шуйским сельским поселение Прионежского муниципального района.

На территории сельского поселения расположены 5 населенных пункта: административный центр – п. Новая Вилга, д. Вилга, д. Половина, п. Новое Лососинное, д. Машезеро.

Поселок Новая Вилга расположен в 8 км от республиканского центра г. Петрозаводск. Связь с центрами осуществляется по федеральной автомобильной трассе М-18 «Санкт-Петербург - Кола».

Общая площадь муниципального образования – 864,55 кв. км.

Климат территории умеренно холодный, переходящий от морского к континентальному. Наиболее характерной чертой его является западно-восточный перенос воздуха, вследствие чего в течение всего года на территорию поступают

воздушные массы, сформировавшиеся над обширными просторами Северной Атлантики. Циклоническая деятельность преобладает во все времена года. Территория поселения получает сравнительно мало солнечного тепла. Большая лесистость территории в сочетании с обилием болот и озер, всхолмленный рельеф местности – это местные климатические факторы, которые определяют значительные изменения метеорологических элементов даже на небольших расстояниях.

В течение всего года преобладают ветры юго-западных и западных направлений. Под влиянием рельефа ветер у поверхности земли может отклоняться от основного потока.

Среднегодовая температура воздуха составляет +2... 3,4-3,6°. Однако в зависимости от характера циркуляции атмосферы температуры могут сильно отличаться и быть на 1-2° теплее или холоднее нормы.

На территории поселения расположены 54 СНТ. Значительные площади таких объединений размещены вблизи д. Лососинное и д. Машезеро, что определяет необходимость учета соответствующего населения при организации системы обслуживания поселения.

На сегодняшний день уровень благоустройства дворовых территорий многоквартирных домов полностью или частично не отвечает нормативным требованиям. Асфальтобетонное покрытие большинства придомовых территорий имеет высокий физический износ. В ряде дворов отсутствует освещение придомовых территорий, необходимый набор малых форм и обустроенных площадок. Наличие на придомовых территориях сгоревших и разрушенных хозяйственных строений создает угрозу жизни и здоровью граждан; отсутствуют специально обустроенные стоянки для автомобилей, что приводит к их хаотичной парковке.

Зеленые насаждения на дворовых территориях представлены, в основном, зрелыми или перестойными деревьями, на газонах не устроены цветники. Повышение уровня благоустройства дворовых территорий требует производства работ, в том числе по удалению аварийных деревьев, посадке деревьев и кустарников.

На территории Нововилговского сельского поселения расположено 11 общественных территорий (парки, скверы, памятные знаки, детские площадки, универсальные спортивные площадки т.д.) общей площадью 25 650 кв.м.

Поселение примыкает к столице Республики Карелия – г. Петрозаводску, что определяет его высокий деловой, рекреационный, транспортный и производственный потенциал. По территории поселения проходят основные автомобильные выходы из г. Петрозаводска, имеющие наиболее высокую в Республике Карелия интенсивность движения. Расселение компактное. Большая часть населения и производственного потенциала сосредоточена в п. Новая Вилга и д. Вилга. На территории поселения в п. Новая Вилга и д. Вилга расположены крупные животноводческие комплексы.

Система автомобильных дорог достаточно развита. Внутреннее сообщение между населенными пунктами поселения в основном осуществляется по дорогам федерального и регионального значения.

Качество коммунальной и социальной инфраструктур и жилищного фонда поселения неудовлетворительно. Высок износ объектов капитального строительства. Производственные зоны, четко выделены и находится вне селитебной территории.

На территории поселения расположен важный объект палеонтологических исследований, особо охраняемая природная территория болото «Самбальское».

В соответствии с данными Федеральной службы государственной статистики по Республике Карелия численность Нововилговского сельского населения характеризуется, как положительная.

Динамика численности населения за период 2016-2019г.г.

2016 г.	2017 г.	2018 г.	2019 г.
3096 чел.	3107чел.	3118 чел.	3202 чел.

За 2019 год в бюджет Нововилговского сельского поселения поступили доходы в сумме 25 455 тыс. руб., из них: собственные доходы – 16 861 тыс. руб. Наибольший удельный вес в фактически поступивших доходах в бюджет Нововилговского сельского поселения за 2019 год занимают: доходы, получаемые в виде налога на имущество – 11 211 тыс. руб.

Пайское сельское поселение

Муниципальное образование расположено на юго-западе Прионежского муниципального района Республики Карелия.

Граничит с Ленинградской областью, Пряжинским национальным муниципальным районом, Ладва-Веткинским и Ладвинским сельскими поселениями Прионежского муниципального района.

На территории сельского поселения расположены 2 населенных пункта: административный центр – п. Пай, д. Ревсельга.

Поселок Пай расположен в 80 км от республиканского центра г. Петрозаводск. Связь с центрами осуществляется по региональной автомобильной трассе А-215 «Лодейное Поле-Вытегра-Прошкино-Плесецк-Брин-Наволок». Общая площадь муниципального образования – 307,41 кв. км.

Климат территории умеренно холодный, переходящий от морского к континентальному. Наиболее характерной чертой его является западно-восточный перенос воздуха, вследствие чего в течение всего года на территорию поступают воздушные массы, сформировавшиеся над обширными просторами Северной Атлантики. Циклоническая деятельность преобладает во все времена года. Территория поселения получает сравнительно мало солнечного тепла. Большая лесистость территории в сочетании с обилием болот и озер, всхолмленный рельеф местности – это местные климатические факторы, которые определяют значительные изменения метеорологических элементов даже на небольших расстояниях.

В течение всего года преобладают ветры юго-западных и западных направлений. Под влиянием рельефа ветер у поверхности земли может отклоняться от основного потока.

Среднегодовая температура воздуха составляет +2... 3,4-3,6°. Однако в зависимости от характера циркуляции атмосферы температуры могут сильно отличаться и быть на 1-2° теплее или холоднее нормы.

В соответствии с данными Федеральной службы государственной статистики по Республике Карелия численность Пайского сельского населения характеризуется, как отрицательная.

Динамика численности населения за период 2016-2019г.г.

2016 г.	2017 г.	2018 г.	2019 г.
383 чел.	374 чел.	374 чел.	358 чел.

Благоустройство – одна из основных проблем поселения. Ежегодно общими усилиями жителей в мае проводятся месячники по санитарной очистке поселения. На стадионе, где дети и взрослые в летний период проводят большую часть своего времени, ежегодно скашивается трава.

Сформировать позитивное общественное сознание граждан по наведению порядка - самая главная задача, которая приведет к чистоте нашего поселка. Благодаря целевым средствам и собственным средствам поселения производится замена фонарей уличного освещения.

В сфере дорожной деятельности в отношении автомобильных дорог местного значения в границах населенных пунктов поселения, а также осуществление иных полномочий в области использования автомобильных дорог и осуществления дорожной деятельности в соответствии с законодательством Российской Федерации.

Существующая общественная застройка представлена магазином, почтой, администрацией, церковью, магазином, средней общеобразовательной школой, железнодорожной станцией, лесничеством, домом культуры. Все общественные здания сохраняются на сложившихся участках в центральной части поселка.

В поселке Пай, крупные производственные зоны отсутствуют. Существует несколько участков, занятых коммунально-складскими объектами в восточной и центральной частях поселка.

За 2019 год в бюджет Пайского сельского поселения поступили доходы в сумме 6 795 тыс. руб., из них: собственные доходы – 2 050 тыс. руб. Наибольший удельный вес в фактически поступивших доходах в бюджет Нововилговского сельского поселения за 2019 год занимают: доходы, получаемые в виде безвозмездных поступлений – 4 744 тыс. руб.

Рыборецкое вепское сельское поселение

Муниципальное образование расположено на юге Прионежского муниципального района Республики Карелия. Граничит с Ленинградской областью и Шелтозерским вепским сельским поселением Прионежского муниципального района.

Рыборецкое вепское сельское поселение входит в состав историко-культурной территории «Вепское Прионежье». На данных территориях сосредоточены зоны объектов историко-культурного наследия.

Историко-архитектурный опорный план и зоны охраны памятников истории и культуры села Рыбрека (включая Другая Река) утверждены распоряжением Председателя Правительств аРеспублики Карелия от 05.09.1996 № 518-р. Данным документом предусмотрена организация объединенной охранной зоны памятников в границах исторической части села.

На территории сельского поселения расположены 3 населенных пункта: административный центр – с. Рыбрека, д. Другая Река, д. Каскесручей.

Село Рыбрека расположено в 100 км от республиканского центра г. Петрозаводск. Связь с центрами осуществляется по региональной автомобильной трассе А-215 «Лодейное Поле-Вытегра-Прошкино-Плесецк-Брин-Наволок». Общая площадь муниципального образования – 188,98 кв. км.

Климат территории умеренно холодный, переходящий от морского к континентальному. Наиболее характерной чертой его является западно-восточный перенос воздуха, вследствие чего в течение всего года на территорию поступают воздушные массы, сформировавшиеся над обширными просторами Северной Атлантики. Циклоническая деятельность преобладает во все времена года. Территория поселения получает сравнительно мало солнечного тепла. Большая лесистость территории в сочетании с обилием болот и озер, всхолмленный рельеф местности – это местные климатические факторы, которые определяют значительные изменения метеорологических элементов даже на небольших расстояниях.

В течение всего года преобладают ветры юго-западных и западных направлений. Под влиянием рельефа ветер у поверхности земли может отклоняться от основного потока.

Среднегодовая температура воздуха составляет +2... 3,4-3,6°. Однако в зависимости от характера циркуляции атмосферы температуры могут сильно отличаться и быть на 1-2° теплее или холоднее нормы.

В соответствии с данными Федеральной службы государственной статистики по Республике Карелия численность Рыборецкого вепсского сельского населения характеризуется, как отрицательная.

Динамика численности населения за период 2016-2019г.г.

2016 г.	2017 г.	2018 г.	2019 г.
519 чел.	512 чел.	461 чел.	449 чел.

Ориентировочная площадь территории поселения составляет – 206.18 кв.км.

Рыборецкое вепсское сельское поселение расположено на выгодных территориях: имеет общую границу с Ленинградской областью; входит в состав проектируемой Шелтозерской туристской зоны, является ее ядром, имеет большой туристский и рекреационный потенциал, т.к. может быть использовано для развития культурно-познавательного, водного, спортивного, делового, религиозного, этнического, событийного, сельского и др. видов туризма; поселение расположено на берегу Онежского озера; хорошая обеспеченность транспортной и инженерной инфраструктурой; наличие месторождений полезных ископаемых; наличие земель запаса, которые возможно использовать для нужд сельского хозяйства.

Значительные площади рекреационных земель расположены в восточной части поселения.

Качество коммунальной и социальной инфраструктур и жилищного фонда поселения неудовлетворительно. Высок износ объектов капитального строительства.

За 2019 год в бюджет Рыборецкого вепсского сельского поселения поступили доходы в сумме 32 200 тыс. руб., из них: собственные доходы – 2 664,0 тыс. руб. Наибольший удельный вес в фактически поступивших доходах в бюджет сельского поселения за 2019 год составляют безвозмездные поступления - 29 536 тыс. руб.

Шелтозерское вепсское сельское поселение

Муниципальное образование расположено на юге Прионежского муниципального района Республики Карелия (рис. 1). Граничит с Рыборецким и Шокшинским вепскими сельскими поселениями Прионежского муниципального района.

На территории сельского поселения расположены 6 населенных пункта: административный центр – с. Шелтозеро, д. Матвеева Сельга, д. Вехручей, д. Ишанино, д. Горное Шелтозеро, д. Залесье.

Село Шелтозеро расположен в 87 км от республиканского центра г. Петрозаводск. Связь с центрами осуществляется по региональной автомобильной трассе А-215 «Лодейное Поле-Вытегра-Прошкино-Плесецк-Брин-Наволок». Общая площадь муниципального образования – 313,14 кв. км.

Климат территории умеренно холодный, переходящий от морского к континентальному. Наиболее характерной чертой его является западно-восточный перенос воздуха, вследствие чего в течение всего года на территорию поступают воздушные массы, сформировавшиеся над обширными просторами Северной Атлантики. Циклоническая деятельность преобладает во все времена года. Территория поселения получает сравнительно мало солнечного тепла. Большая лесистость территории в сочетании с обилием болот и озер, всхолмленный рельеф местности – это местные климатические факторы, которые определяют значительные изменения метеорологических элементов даже на небольших расстояниях.

В течение всего года преобладают ветры юго-западных и западных направлений. Под влиянием рельефа ветер у поверхности земли может отклоняться от основного потока.

Среднегодовая температура воздуха составляет +2... 3,4-3,6°. Однако в зависимости от характера циркуляции атмосферы температуры могут сильно отличаться и быть на 1-2° теплее или холоднее нормы.

В соответствии с данными Федеральной службы государственной статистики по Республике Карелия численность Шелтозерского вепсского сельского населения характеризуется, как положительная.

Динамика численности населения за период 2016-2019г.г.

2016 г.	2017 г.	2018 г.	2019 г.
865 чел.	870 чел.	882 чел.	895 чел.

На территории поселения расположено множество объектов культурного наследия. К ним относятся памятники архитектуры, выявленные объекты архитектуры, памятники археологии, выявленные объекты истории, выявленные исторические поселения (населенные пункты).

Деревня Вехручей и деревня Матвеева Сельга относятся к выявленным историческим поселениям согласно Приказу Минкультуры Республики Карелия от 29 декабря 1997 года № 325, поэтому согласно ст. 59-60 Федерального закона № 73-ФЗ, в ней государственной охране подлежат все исторически ценные градоформирующие объекты: планировка, застройка, композиция, природный ландшафт, археологический слой, соотношение между различными городскими пространствами (свободными, застроенными, озелененными), объемно-пространственная структура, фрагментарное и руинированное градостроительное наследие, форма и облик зданий и сооружений, объединенных масштабом, объемом, структурой, стилем, материалами, цветом и декоративными элементами, соотношение с природным и созданным человеком окружением, различные функции исторического поселения, приобретенные им в процессе развития, а также другие ценные объекты. Градостроительная, хозяйственная и иная деятельность в историческом поселении должна осуществляться при условии обеспечения сохранности объектов культурного наследия и всех исторически ценных градоформирующих объектов данного поселения.

С 1936 года существует [Вепсский народный хор](#), с 1967 года действует [Шелтозерский вепсский этнографический музей](#).

В селе находится подворье [Благовещенского Иono-Яшезерского мужского монастыря](#), в котором живёт монашеская братия. Действует Спасо-Преображенский храм. Памятник архитектуры конца XIX века — амбар Ждановой из Шелтозера был перенесен в [музей-заповедник «Кижы»](#)

Сохраняется памятник истории — братская могила советских воинов, партизан и подпольщиков (57 человек) погибших в годы [Советско-финской войны \(1941—1944\)](#). Памятником истории подпольного движения в селе в годы [оккупации Карелии \(1941—1944\)](#) является дом Е. Д. Тучина.

За 2019 год в бюджет Шелтозерского вепсского сельского поселения поступили доходы в сумме 7 113 тыс. руб., из них: собственные доходы – 3 269 тыс. руб. Наибольший удельный вес в фактически поступивших доходах в бюджет сельского поселения за 2019 год составляют безвозмездные поступления - 3 843 тыс. руб.

Шокшинское вепсское сельское поселение

Муниципальное образование расположено на юге Прионежского муниципального района Республики Карелия. Граничит с Ленинградской областью, Шелтозерским вепсским, Деревянским и Ладвинским сельскими поселениями Прионежского муниципального района.

На территории сельского поселения расположены 3 населенных пункта: административный центр – с. Шокша, п. Кварцитный, д. Яшезеро.

Село Шокша расположен в 60 км от республиканского центра г. Петрозаводск. Связь с центрами осуществляется по региональной автомобильной трассе А-215 «Лодейное Поле-Вытегра-Прошкино-Плесецк-Брин-Наволоок». Общая площадь муниципального образования – 289,50 кв. км.

Климат территории умеренно холодный, переходящий от морского к континентальному. Наиболее характерной чертой его является западно-восточный перенос воздуха, вследствие чего в течение всего года на территорию поступают воздушные массы, сформировавшиеся над обширными просторами Северной Атлантики. Циклоническая деятельность преобладает во все времена года. Территория поселения получает сравнительно мало солнечного тепла. Большая лесистость территории в сочетании с обилием болот и озер, всхолмленный рельеф местности – это местные климатические факторы, которые определяют значительные изменения метеорологических элементов даже на небольших расстояниях.

В течение всего года преобладают ветры юго-западных и западных направлений. Под влиянием рельефа ветер у поверхности земли может отклоняться от основного потока.

Среднегодовая температура воздуха составляет +2... 3,4-3,6°. Однако в зависимости от характера циркуляции атмосферы температуры могут сильно отличаться и быть на 1-2° теплее или холоднее нормы.

В соответствии с данными Федеральной службы государственной статистики по Республике Карелия численность Шокшинского вепского сельского населения характеризуется, как отрицательная.

Динамика численности населения за период 2016-2019г.г.

2016 г.	2017 г.	2018 г.	2019 г.
940 чел.	927 чел.	914 чел.	910 чел.

Шокшинское вепское сельское поселение расположено на выгодных территориях:

Большой туристский и рекреационный потенциал, т.к. имеет возможность для развития культурно-познавательного, водного, спортивного, делового, религиозного, этнического, событийного, сельского и др. видов туризма;

Входит в состав проектируемой Шелтозерской туристской зоны;

Входит в состав историко-культурной территории «Вепское Прионежье»;

Входит в зону сосредоточения объектов историко-культурного наследия;

Наличие территорий с уникальными природными ландшафтами;

На территории поселения размещается проектируемая Шокшинская рекреационная зона;

Поселение расположено на берегу Онежского озера;

Хорошая обеспеченность транспортной и инженерной инфраструктурой;

Наличие месторождений полезных ископаемых;

Наличие земель запаса, которые возможно использовать для нужд сельского хозяйства.

Шуйское сельское поселение

Муниципальное образование расположено на севере Прионежского муниципального района Республики Карелия. Граничит с Пряжинским национальным и Кондопожским муниципальными районами, Петрозаводским городским округом, Гарнизонным, Нововилговским, Мелиоративным и Заозерским сельскими поселениями Прионежского муниципального района.

На территории сельского поселения расположены 10 населенных пунктов: административный центр – п. Шуя, п. Карельская Деревня, д. Косалма, д. Шуйская Чупа, д. Царевичи, д. Намоево, д. Верховье, д. Маткачи, ст. Шуйская, д. Бесовец.

Поселок Шуя расположен в 14 км от республиканского центра г. Петрозаводск. Связь с центрами осуществляется по федеральной автомобильной трассе М-18 «Санкт-Петербург - Кола». Общая площадь муниципального образования – 235,4 кв. км.

Климат территории умеренно холодный, переходящий от морского к континентальному. Наиболее характерной чертой его является западно-восточный перенос воздуха, вследствие чего в течение всего года на территорию поступают воздушные массы, сформировавшиеся над обширными просторами Северной Атлантики. Циклоническая деятельность преобладает во все времена года. Территория поселения получает сравнительно мало солнечного тепла. Большая лесистость территории в сочетании с обилием болот и озер, всхолмленный рельеф местности – это местные климатические факторы, которые определяют значительные изменения метеорологических элементов даже на небольших расстояниях.

В течение всего года преобладают ветры юго-западных и западных направлений. Под влиянием рельефа ветер у поверхности земли может отклоняться от основного потока.

Среднегодовая температура воздуха составляет +2... 3,4-3,6°. Однако в зависимости от характера циркуляции атмосферы температуры могут сильно отличаться и быть на 1-2° теплее или холоднее нормы.

В соответствии с данными Федеральной службы государственной статистики по Республике Карелия численность Шуйского сельского населения характеризуется, как положительная.

Динамика численности населения за период 2016-2019г.г.

2016 г.	2017 г.	2018 г.	2019 г.
3765 чел.	3835 чел.	3964 .	4040 .

СОЦИАЛЬНО-ЭКОНОМИЧЕСКОЕ ПОЛОЖЕНИЕ РАЙОНА

2.1.1. Демографическая ситуация. Рынок труда и занятость

Численность населения района на начало 2020 года составляет 22259 человек (2016-21894 чел.; 2017-22026 чел.; 2018-22176 чел.).

Смертность населения в районе стабильно превышает рождаемость. Низкая рождаемость и высокая смертность определяют устойчивый характер естественной убыли населения. При этом увеличение численности населения района происходит за счет миграционного прироста.

Движение населения

Естественное движение населения				
	2016	2017	2018	2019
Родилось	261	211	199	195
Умерло	291	299	302	316
Естественный прирост (+), убыль (-) населения	-32	-88	-103	-121
Механическое движение населения				
Число прибывших		1622	1568	1161
число вымерших		1360	1390	1049
миграционный прирост (+), убыль (-)		262	178	112

В 2019 году ситуация на рынке труда Прионежского муниципального района складывается под влиянием социально-экономических и демографических факторов. Численность рабочей силы в 2019 году составила 10810 чел., что на 294 человек меньше уровня прошлого года. Численность занятых в экономике – 10269 чел.

Численность экономически активного населения, чел.

2016	2017	2018	2019
11244	11250	10548	10269

Снижению количества и качества трудовых ресурсов района способствует близость г. Санкт-Петербурга и Петрозаводска, являющихся центром притяжения особенно высококвалифицированных трудовых ресурсов. Данное обстоятельство требует не только выработки мер, направленных на «закрепление» высококвалифицированных трудовых ресурсов, но и мер, связанных с привлечением трудовых ресурсов из других регионов.

На территории района осуществляют свою деятельность 963 субъекта малого и среднего предпринимательства, на которых трудится 6,2 тыс. человек. 770 ед. учитываются, как индивидуальные предприниматели.

Официально признано безработными 454 чел. По состоянию на 01.01.2020г. численность безработных граждан составила 190 чел., уровень безработицы – 1,8%, (по РК – 1,9%).

Численность официально зарегистрированных безработных, чел.

2016	2017	2018	2019
145	130	136	190

Общее число вакансий, заявленных работодателями, осуществляющими деятельность на территории Прионежского района, в 2019 году составило 571 единица. Наиболее востребованными на районном рынке труда остаются специалисты в сфере здравоохранения, педагогические работники в общеобразовательные организации. Наибольшим спросом пользовались водители на вывозку леса, рабочие на предприятия деревообработки, специалисты и рабочие на камнеобрабатывающие и специалисты на горнодобывающие предприятия.

Денежные доходы на душу населения в 2019 году выросли почти на 15,7% по сравнению с 2018 годом. Так, среднемесячная начисленная заработная плата на одного работника (по кругу средних и крупных предприятий) составила 41227,60 руб.

Несмотря на положительную динамику роста доходов населения, все же сохраняется ситуация, характеризующаяся опережающим ростом стоимости жизни по сравнению с динамикой роста реальных располагаемых денежных доходов населения, а также достаточно высокой дифференциацией заработной платы по секторам экономики.

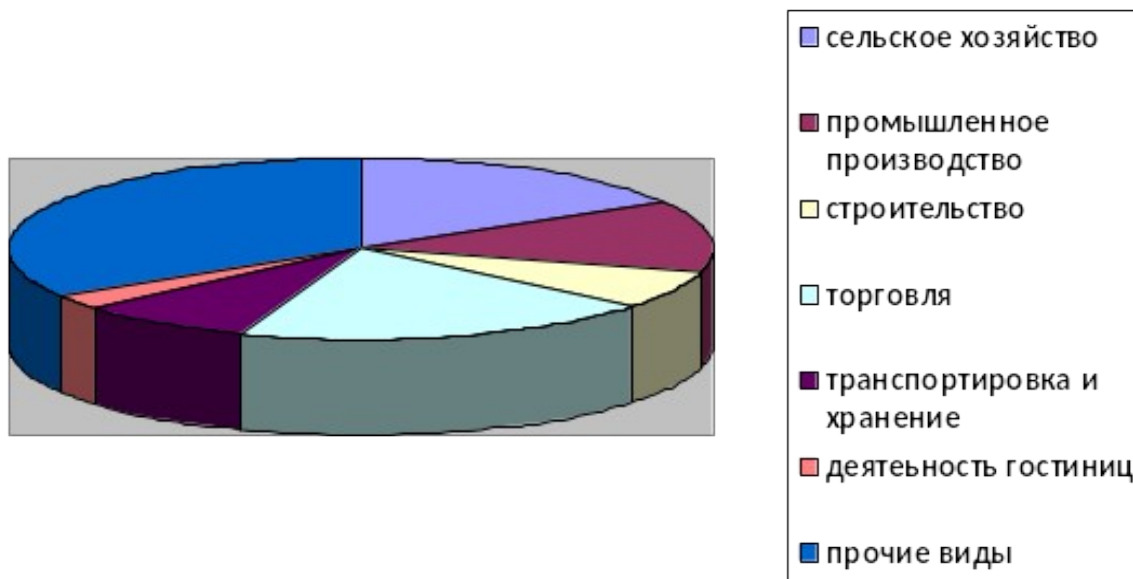
2.1.2. Экономика

Экономика Прионежского муниципального района является достаточно диверсифицированной. Среди приоритетных направлений развития Прионежского района до 2030 года следует выделить:

- развитие деревообрабатывающей промышленности района,
- развитие горнопромышленного производства
- развитие курортно-рекреационного комплекса, в том числе организация национальных фольклорных праздников, фестивалей;
- развитие охотничьего, рыболовного, историко-этнографического, событийного туризма;

обеспечение условий для реализации инвестиционных проектов с целью развития активного туризма: охоты и фотоохоты, активного отдыха на воде, рыболовства, пешего туризма;

повышение качества жизни населения муниципального района;
 повышение предпринимательской активности местного населения для реализации промышленного потенциала территории;
 обеспечение потребности населения в услугах учреждений дошкольного и среднего образования, здравоохранения и спорта;
 очистка территории муниципального района от стихийных свалок мусора;
 проведение капитального ремонта жилых домов, государственных и муниципальных учреждений;
 разработка и внедрение стандарта благоустройства придомовых территорий частного сектора;
 благоустройство дворовых территорий многоквартирных домов;
 расселение людей, проживающих в аварийных домах.



По данным Территориального органа Федеральной службы Государственной статистики по Республике Карелия на 1 января 2019 года на территории Прионежского муниципального района зарегистрировано 733 ед. предприятий и организаций.

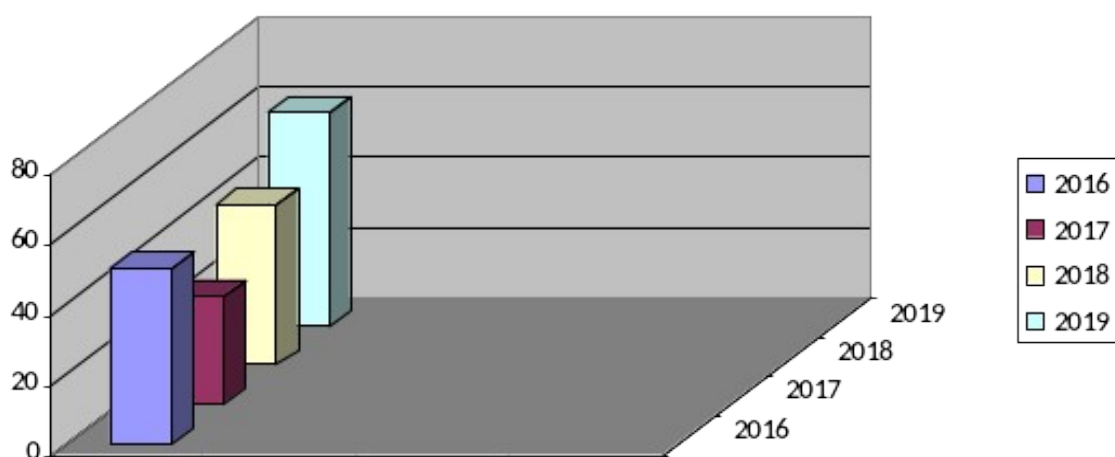
Распределение хозяйствующих субъектов по видам экономической деятельности:

- сельское, лесное хозяйство, охота, рыболовство и рыбоводство -115 ед.;
- промышленное производство – 88 ед.;
- строительство – 48 ед.;
- торговля оптовая и розничная, ремонт автотранспортных средств и мотоциклов - 136 ед.;
- транспортировка и хранение - 55 ед.;
- деятельность гостиниц и предприятий общественного питания -19 ед.;
- прочие виды экономической деятельности – 235ед.

В Прионежском районе отмечается высокая предпринимательская активность. На территории района на начало 2018 года по данным реестра субъектов малого и среднего предпринимательства (далее – МСП) зарегистрировано 638 субъектов малого и среднего предпринимательства, рост числа субъектов МСП за период с 2014 года составил 58 ед.

Из 16 муниципальных районов Республики Карелия увеличение численности субъектов МСП отмечается также в Олонецком муниципальном районе на 35 ед.; Питкяранском муниципальном районе на 40 ед.; в Пряжинском муниципальном районе на 12 ед.; Пудожском муниципальном районе на 8 ед.; Сортавальском муниципальном районе на 19 ед. Суоярвском муниципальном районе на 20 ед. В остальных районах Республики Карелия за указанный период произошло снижение численности субъектов МСП.

В период с 2016 года наблюдается рост оборота организаций всех видов деятельности. В 2019 году он составил 60,3 млн руб. и вырос на 20 %



На развитие экономики и социальной сферы Прионежского муниципального района в 2019 году удалось привлечь 508783 тыс. руб. (1,6% к общему объему по Республике Карелия) из них собственные средства предприятий составляют 365952 тыс. руб., привлеченные 142831 тыс. руб., бюджетные средства 127453 тыс. руб.

Распоряжением Главы Республики Карелия от 02.04.2020 № 199-р утвержден перечень системообразующих организаций, имеющих региональное значение и оказывающих в том числе существенное влияние на занятость населения и социальную стабильность в Республике Карелия. На территории Прионежского муниципального района расположены: Общество с ограниченной ответственностью «Лафарж Нерудные материалы и Бетон», Общество с ограниченной ответственностью «Другорецкое», Общество с ограниченной ответственностью «Кара-Тау», Общество с ограниченной ответственностью «Карел камень», Бюджетное учреждение Республики Карелия «Аэропорт Петрозаводск»

Горная промышленность

Минерально-сырьевые ресурсы Прионежского муниципального района включают торф, нерудное сырье для производства блоков, строительных материалов, песок и песчано-гравийную смесь. Запасы по указанным видам полезных ископаемых позволяют уверенно развиваться предприятиям горнодобывающей отрасли многие годы. Основными ресурсами для производства щебня являются выявленные месторождения габбро-диабазов и кварцито-песчаников.

По состоянию на 01.01.2020 г. на территории Прионежского муниципального района действует 44 лицензии на право пользования недрами, в том числе:

- строительный камень для производства щебня – 9 лицензий;
- блочный камень -27 лицензий;
- песок и песчано-гравийный материал – 7 лицензий;
- блочный камень и строительный материал – 1 лицензия.

На 5 месторождениях осуществляется добыча строительного камня с целью производства щебня. ООО «Лафарж Нерудные материалы и Бетон», ООО «КарелФлот Инвест», ЗАО «Бони-Инвест» (ООО «ТД Гора железная»), ООО «Карелкамень», ООО «Карелприродресурс», ООО «Онежские карьеры», ООО «Лесной камень».

Объем производства составляет около 27 % от общего объема производства по Республике.

Блочный камень

В Прионежском районе добывается 89,5% всего блочного камня по республике. На предприятиях этой отрасли работает 340 человек. Средний уровень зарплаты составляет 46 тыс. руб. На территории Рыборецкого вепского сельского поселения сегодня добывают габбро-диабаз Другорецкого массива для производства блоков 6 предприятий: ООО «Другая река», ЗАО «Интеркамень», ООО «Кара-Тау», ООО «Другорецкое», ООО «Черный камень», ООО «Карельский ГАББРО».

На территории Шокшинского вепского сельского поселения работает 4 блочных предприятия: ООО «Стройиндустрия», ООО «Малиновый кварцит», ООО «Петроручей», ООО «КУ Горное управление ПО «Возраждение».

Агропромышленный комплекс

По состоянию на 01.01.2020 года производственную деятельность на территории осуществляют Прионежского района осуществляют 60 крестьянских фермерских хозяйств, включая индивидуальных предпринимателей 4 сельскохозяйственные организации и личные подсобные хозяйства населения.

По состоянию на 01.01.2020 года в хозяйствах всех категорий Прионежского района содержится 2415 голов крупного рогатого скота, в том числе 1104 голов коров, 698- овец и коз 311 голов свиней.

Производство скота и птицы на убой в живом весе во всех категориях хозяйств за 2019 год составило 446,2 тонны.

На территории района производственную деятельность осуществляет сельскохозяйственная организация ООО «Агрокомплекс им. Зайцева», специализирующиеся на производстве молока и мяса крупного рогатого скота и ООО «Бесовецкое», которое занимается выращиванием картофеля, овощей и ягодных культур. Кроме того, на территории района действует ОАО «Племпредприятие «Карельское», основным направлением деятельности которого является обеспечение сельскохозяйственных предприятий Республики Карелия спермопродукцией высокоценных быков производителей.

Пищевая и перерабатывающая промышленность

С 2017 года на территории района осуществляет производственную деятельность ООО «Сыроварня «Карельские просторы». Предприятие производит сыры, сметану, творог. Мощность по выпуску сыра достигает 3000 кг в месяц.

Рыбохозяйственная деятельность

Предприятия товарной аквакультуры отсутствуют. Рыболовство в целях обеспечения ведения традиционного образа жизни и осуществления традиционной хозяйственной деятельности коренных малочисленных народов Севера, Сибири и Дальнего Востока Российской Федерации (традиционное рыболовство) осуществляется 5 гражданами и 1 общиной.

Государственная поддержка

В рамках государственной программы Республики Карелия «Развитие агропромышленного комплекса и рыбохозяйственных комплексов субъектам агропромышленного комплекса Прионежского муниципального района оказывается государственная поддержка из федерального и республиканского бюджета. В 2019 году хозяйствующим субъектам агропромышленного комплекса Прионежского района оказана государственная поддержка в объеме 101,6 млн. руб., что в 1,2 раза больше, чем в 2018 году.

Социальное развитие села

В 2018 году в рамках реализации мероприятий по улучшению жилищных условий граждан, в том числе молодых семей и молодых специалистов, проживающих в сельской местности, государственной программы Республики Карелия «Развитие агропромышленного и рыбохозяйственных комплексов». Предоставлена социальная выплата 4 гражданам.

В 2020 году на территории 6 сельских поселений района планируется реализовать 9 общественно значимых проектов по благоустройству сельских территорий.

1. «Обустройство детской игровой площадки у многоквартирных домов № 25,26,27,28 по ул. Молодежная в с. Шелтозеро».
2. «Организация освещения территории по ул. Рыбацкая, в пос. Шуя»
3. «Обустройство контейнерных площадок в с. Шелтозеро».
4. «Обустройство контейнерных площадок в Рыборецком вепском сельском поселении».
5. «Обустройство контейнерных площадок в Шокшинском вепском сельском поселении».
6. «Обустройство хоккейной площадки в д. Вилга».
7. Обустройство уличного освещения в д. Ужесельга».
8. Обустройство спортивной детской площадки и детской игровой площадки в д. Ужесельга».

Лесная промышленность

Крупнейшее лесозаготовительное предприятие - АО «Ладвинский леспромхоз» (объем заготавливаемой древесины в год около 200 тыс. куб. м.) ЗАО «Ладвинский леспромхоз» — старейшее лесозаготовительное предприятие Карелии. Объем заготовленной древесины составляет 201,7 тыс. куб. м. Сегодня — это стабильно работающее предприятие, обеспечивающее работой жителей, пос. Ладва-Ветка, Ладва, Пай. Численность персонала составляет 102 человека, средняя заработная плата 45,7 тыс. руб. Кроме лесозаготовок, «Ладвинский леспромхоз» осуществляет полный комплекс лесовосстановительных работ.

Крупным лесопильным предприятием является ООО «Промлес». Годовой объем производства пиломатериалов составляет 49 тыс. куб. м. Численность предприятия составляет 213 человек, средняя заработная плата -35,6 тыс. руб.

Торговля

Розничная торговая сеть в Прионежском муниципальном районе представлена в основном малыми предприятиями. По состоянию на 01.05.2020г. розничная торговая сеть насчитывает 64 хозяйствующих субъектов (на 01.01.2020 – 63), осуществляющих деятельность в 95 торговых объектах (на 01.01.2020 – 99), из них 2 федеральные торговые сети - ООО «Агроторг» (4 объекта) и АО «Тандер» (5 объектов). Торговая сеть представлена 88 магазинами, 6 павильонами и 1 аптечным пунктом. Сезонно функционируют 6 торговых объектов. Общая площадь торговых объектов на 1 мая 2020 года составляет 10,9 тыс. кв. м., в том числе торговая – 6,8 тыс. кв. м. Количество магазинов самообслуживания достигло 18 единиц.

За период с начала 2020 года открылись 1 нестационарный 4 стационарных и торговых объекта общей площадью 312,1 кв.м., в т.ч. торговой — 162,4кв.м., трудоустроено 7 человек. Вместе с тем, с начала 2020 года закрыто 6 магазинов.

На закрытие локальных магазинов влияет расширяющаяся сеть магазинов федеральных торговых сетей под торговыми марками «Магнит» и «Пятерочка», с которыми трудно конкурировать по ценам и ассортиментным позициям.

В 19 из 49 населенных пунктов, зарегистрированных на территории Прионежского муниципального района, розничная торговля не осуществляется. Отсутствие магазинов объясняется объективными причинами: малочисленность населения, удаленность населенных пунктов от г. Петрозаводска, некачественные дороги, убыточность коммерческой деятельности.

В условиях отсутствия торговых предприятий из-за экономической нецелесообразности и убыточности, для жителей д. Каскесручей силами Прионежского районного потребительского общества организована доставка товаров по заявкам.

Меры поддержки, предусматривающие возмещение части затрат малому и среднему предпринимательству на приобретение автолавки, остаются невостребованными в связи с экономической нецелесообразностью для предпринимателя.

2.1.3. Налоговая и бюджетная политика. Оценка финансового состояния района

Основные направления бюджетной и налоговой политики Прионежского муниципального района ориентированы на поддержание экономически оправданного уровня налоговой нагрузки, привлечение инвестиций и открытие новых современных производств, стимулирование предпринимательской активности в целях расширения налогооблагаемой базы и увеличения налогового потенциала, поддержки малого и среднего предпринимательства.

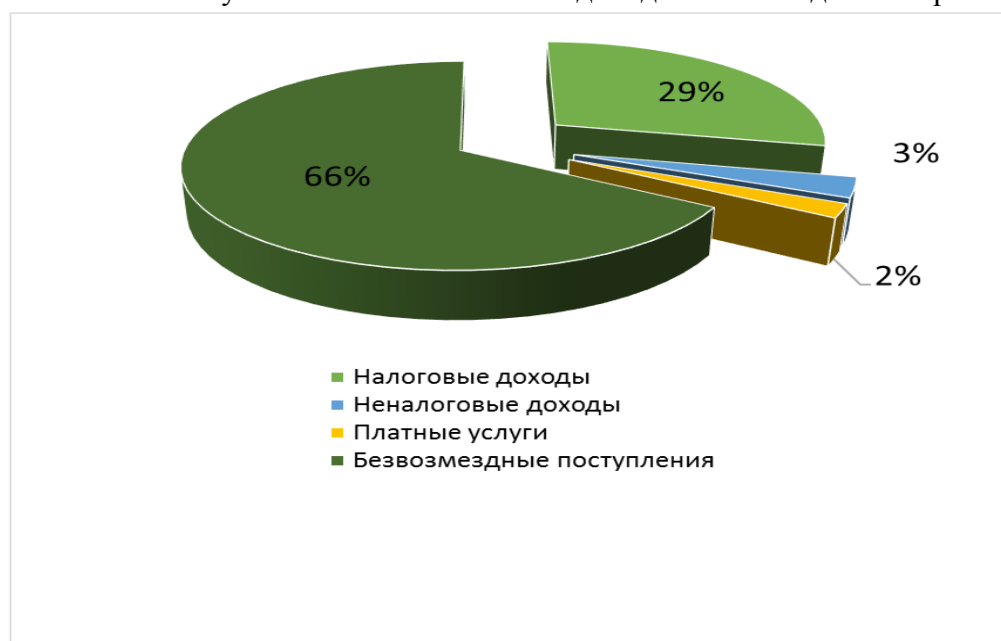
Реализация бюджетной и налоговой политики в Прионежском муниципальном районе осуществляется в условиях жестких бюджетных ограничений, вызванных необходимостью обеспечения сбалансированности бюджета Прионежского муниципального района и высоким уровнем долговой нагрузки на бюджет Прионежского муниципального района.

За 2019 год в консолидированный бюджет Прионежского муниципального района поступили доходы в сумме 1 165 892 тыс. рублей, в том числе:

- налоговые, неналоговые поступления: 391 932 тыс. рублей, в том числе:
 - налоговые доходы: 331 294 тыс. рублей;
 - неналоговые доходы: 35 871 тыс. рублей;
 - платные услуги: 24 767 тыс. рублей.
- безвозмездные поступления: 773 960 тыс. рублей, в том числе:
 - дотация бюджету Прионежского муниципального района: 101 614 тыс. рублей;
 - субсидии бюджету Прионежского муниципального района: 239 076 тыс. рублей;
 - субвенции бюджету Прионежского муниципального района: 338 935 тыс. рублей;
 - иные межбюджетные трансферты бюджету района: 93 063 тыс. рублей;
 - прочие безвозмездные поступления в бюджет района: 2 449 тыс. рублей.

Структура доходов бюджета Прионежского муниципального района

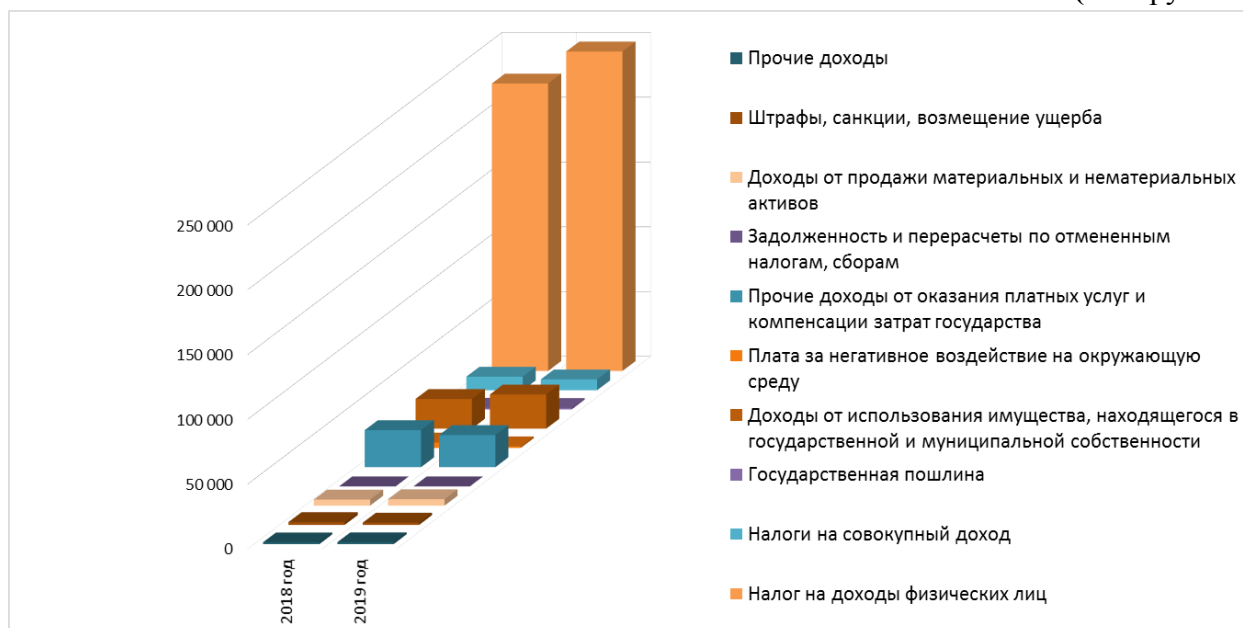
При плане поступления собственных доходов в бюджет Прионежского



муниципального района на 2019 год в сумме 391 671 тыс. рублей, фактическое поступление составило 391 932 тыс. рублей или 100,1% от плановых назначений.

Структура доходов бюджета Прионежского муниципального района за 2018-2019 годы

(тыс. рублей)



В сравнении с 2018 годом поступление собственных доходов в бюджет Прионежского муниципального района, увеличилось на 16 129 тыс. рублей. В разрезе источников собственные доходы за период с 2018 по 2019 годы выглядят следующим образом:

(тыс.руб.)

Наименование доходов	2018 год	2019 год	Отклонение, сумма	Отклонение, %
Налог на доходы физических лиц	221 828	246 509	24 681	11,1
Налоги на товары (работы, услуги), реализуемые на территории Российской Федерации	13 578	15 233	1 655	12,2
Налоги на совокупный доход	10 463	8 342	-2 121	-20,3
Налоги на имущество	52 519	59 980	7 461	14,2
Государственная пошлина	1 303	1 167	-136	-10,4
Доходы от использования имущества, находящегося в муниципальной собственности	22 946	26 409	3 463	15,1
-доходы от сдачи в аренду имущества	4 453	4 506	53	1,2
-Проценты, полученные от предоставления бюджетных кредитов внутри страны за счет средств бюджетов муниципальных районов	134	103	-31	-23,1
-доходы, получаемые в виде арендной платы за земельные участки	15 271	18 662	3 391	22,2
-прочие доходы от использования имущества, находящегося в муниципальной собственности (плата за социальное найм)	3 088	3 138	50	1,6

Плата за негативное воздействие на окружающую среду	4 178	1 242	-2 936	-70,3
Прочие доходы от оказания платных услуг и компенсации затрат государства	28 585	24 767	-3 818	-13,4
Задолженность и перерасчеты по отмененным налогам, сборам	116	63	-53	-45,7
Доходы от продажи материальных и нематериальных активов	4 703	4 995	292	6,2
<i>-доходы от реализации имущества, находящегося в государственной и муниципальной собственности</i>	<i>943</i>	<i>1 855</i>	<i>912</i>	<i>96,7</i>
<i>-доходы от продажи земельных участков, государственная собственность на которые не разграничена и которые расположены в границах поселений</i>	<i>3 759</i>	<i>3 141</i>	<i>-618</i>	<i>-16,4</i>
Штрафы, санкции, возмещение ущерба	2 168	1 745	-423	-19,5
Прочие доходы	1 382	1 480	98	7,1
ИТОГО налоговых и неналоговых доходов	363 769	391 932	28 163	7,7

В качестве основных приоритетов расходов бюджета Прионежского муниципального района определены:

- безусловное выполнение публичных нормативных обязательств перед жителями Прионежского муниципального района;
- своевременная оплата труда с начислениями на выплаты на оплату труда работников бюджетной сферы Прионежского муниципального района;
- оплата коммунальных услуг, оказанных бюджетным учреждениям;
- межбюджетные трансферты бюджетам сельских поселений;
- выполнение долговых обязательств Прионежского муниципального района.

Объем расходов бюджета Прионежского муниципального района на 2019 год утвержден в сумме 1 212 515 тыс. рублей, при фактическом выполнении в сумме 1 148 065 тыс. рублей, что составляет 94,7%.

Наибольший удельный вес в структуре расходов бюджета Прионежского муниципального района занимают следующие расходы:

наименование расходов	2018	2019
Всего расходы, в т. ч.:	818 004	1 148 065
Оплата труда с начислениями (по учреждениям образования, культуры, соц. политики, органам местного самоуправления)	480 590	508 329
Приобретение услуг (коммунальные услуги, услуги связи, содержание имущества учреждений)	102 996	101 938
<i>в т.ч. коммунальные услуги (отопление, электроэнергия, водоснабжение, водоотведение)</i>	<i>45 353</i>	<i>44 356</i>
Безвозмездные и безвозвратные перечисления муниципальным организациям (субсидии на возмещение расходов по снабжению населения водой)	16 582	26 647
Безвозмездные и безвозвратные перечисления муниципальным организациям (субсидии по подготовке муниципального жилого фонда к	498	470

эксплуатации в осенне-зимний период)		
Безвозмездные и безвозвратные перечисления бюджетам (дотации, субсидии сельским поселениям по соглашениям о передаче полномочий)	30 768	67 902
Социальное обеспечение	26 013	20 938
<i>в т.ч. пособия по социальной помощи населению</i>	23 560	17 453
Поступление нефинансовых активов	0,00	0,00
Увеличение стоимости основных средств (приобретение оборудования, мебели, компьютерной техники в учреждения, учебников в школы, детских игр и игрушек в детские сады)	51596	302 944
Увеличение стоимости материальных запасов (приобретение продуктов питания в детские сады, дров топливных, бензин и ГСМ, строительных материалов для ремонтов образовательных учреждений)	40 621	48 240
Прочие расходы (налоги, обслуживание муниципального долга, компенсация коммунальных услуг работникам учреждений)	38 340	70 657

По информации представленной Управлением Федеральной налоговой службы по Республике Карелия задолженность в бюджет Прионежского муниципального района составляет 40 134 тыс. руб. Из них НДСЛ- 12 679 тыс. руб.; налог на имущество физических лиц -12 679 тыс. руб.; земельный налог физических лиц -10 599 тыс. руб.; земельный налог юридических лиц -3 255 тыс. руб.; ЕНВД, сельскохозяйственный налог и др. 10 813 тыс. руб.

Наиболее крупные суммы совокупной задолженности по состоянию на 01.01.2020 имеют следующие налогоплательщики: ООО «Маяк» 8 375 тыс руб.; ООО «Петро-Авто» 3 255 тыс. руб.; ООО «Нордвей» 2 281 тыс. руб. По указанным юридическим лицам направлены заявления о признании должника банкротом.

2.2. Социальная сфера района

2.2.1. Образование.

Основной целью развития системы образования Республики Карелия является обеспечение государственных гарантий доступного и качественного дошкольного образования. Во всех образовательных организациях Прионежского муниципального района реализуются образовательные программы в соответствии с федеральным государственным образовательным стандартом дошкольного образования.

Доступность образования в Прионежском муниципальном районе обеспечивают 24 образовательных учреждения:

7 дошкольных образовательных учреждений;

11 средних общеобразовательных школ, из них – 6 реализуют и программы дошкольного образования (присоединены детские сады);

2 основные общеобразовательные школы, из них – 1 реализует и программы дошкольного образования (присоединен детский сад);

4 учреждения дополнительного образования.

По состоянию на 01.01.2020 года в образовательных организациях, реализующих программы дошкольного образования, числится - 1206 воспитанников (на 01.01.2019 г. – 1217) в 62 группах для обучающихся по основным общеобразовательным программам дошкольного образования.

Для постановки на учет и зачисление в образовательные организации, реализующие основную общеобразовательную программу дошкольного образования на территории Прионежского муниципального района, в 2019 году было принято 358 заявление (в 2018 году – 341 заявление). Количество нуждающихся в устройстве в дошкольные образовательные учреждения по состоянию на 01.01.2020 года, составляет

398 детей (в 2018 году – 398 детей, в 2017 году – 458 детей), в том числе: - то 0 до 3-х лет – 389 человек; - старше 3-х лет – 9 детей.

Для реализации программ дошкольного образования в 2019 году Администрацией Прионежского муниципального района приобретены здания образовательных организаций: в п. Шуя – на 80 мест; в с. Заозерье – на 200 мест.

Численность обучающихся в общеобразовательных учреждениях на 01.01.2020 г. – 2323 человека (на 01.01.2019 г. – 2319 чел.), в т.ч. 9 обучающихся коррекционных классов.

Подвоз обучающихся осуществляется к 9 образовательным учреждениям Прионежского муниципального района из 16 населенных пунктов.

В районе только 2 из 13 образовательных учреждения имеют лицензированные медицинские кабинеты. Остальные образовательные учреждения района заключили договор с ГБУЗ РК «Республиканская больница им. В.А. Баранова».

2.2.2. Здравоохранение

В соответствии с распоряжением Правительства Республики Карелия от 14 сентября 2017 года № 505р-П ГБУЗ РК «Прионежская центральная районная больница» реорганизована в форме слияния с ГБУЗ РК «Республиканская больница им. В. А. Баранова».

Медицинская помощь жителям Прионежского муниципального района оказывается Прионежским филиалом ГБУЗ РК «Республиканская больница им. В. А. Баранова».

В состав филиала входят следующие структурные подразделения:

поликлиника Прионежского филиала г. Петрозаводске;

12 врачебных амбулаторий: п. Мелиоративный, Шуйская, Нововилговская д.Вилга, Чална-1, Заозерская п. Кварцитный, с. Деревянное, п. Деревянка, п. Ладва-Ветка; с. Шелтозеро, п. Ладва (дневной стационар на 4 койки);

4 ФАПа: ст. Шуйская, с. Рыбрека, п. Пай, д. Педасельга; передвижной ФАП, который базируется в п. Ладва;

3 пункта скорой медицинской помощи: в п. Ладва, ст. Деревянка и с. Шелтозеро;

2 медицинских кабинета в средних образовательных учреждениях.

В Филиале функционирует мобильная медицинская врачебная бригада, которая осуществляет выезды для оказания первичной медико-санитарной помощи жителям отдаленных населенных пунктов района (не менее одного раза в неделю).

Амбулаторная медицинская помощь оказывается по всем основным врачебным специальностям. Лабораторные исследования для населения Прионежского МР выполняются в ГБУЗ РК «Республиканская больница им. В.А. Баранова». Диагностические исследования населению Прионежского МР выполняются в городских поликлиниках г. Петрозаводска и ГБУЗ РК «Детская республиканская больница» согласно утвержденной маршрутизации населения.

Специализированная медицинская помощь в стационарных условиях оказывается в ГБУЗ РК «Больница скорой медицинской помощи», в ГБУЗ РК «Республиканская больница им. В.А. Баранова», ГБУЗ РК «Детская республиканская больница», ГБУЗ РК «Республиканский онкологический диспансер», ГБУЗ РК «Республиканская инфекционная больница и др.

В Прионежском филиале ГБУЗ РК «Республиканская больница им. В.А. Баранова» укомплектованность врачами составляет 71,4%, средним медицинским персоналом – 66,1 %. В вузах медицинского профиля обучаются 6 студентов – «целевиков» по специальности «Лечебное дело», планируемое трудоустройство: в 2020 году – 3 чел., в 2021 году – 2 чел., в 2022 году – 1 человек.

Отсутствие в муниципальном районе резервного фонда служебного жилья затрудняет решение кадрового вопроса в филиале. В 2019 году было приобретено 2 благоустроенные квартиры для медицинских работников в п. Ладва и с. Шелтозеро.

В рамках реализации мероприятий ведомственной целевой программы «Обеспечение государственной системы здравоохранения Республики Карелия медицинскими кадрами» на 2018 год компенсация по аренде жилья врачам и специалистам со средним медицинским образованием выплачивалась: 1 врачу и 2 специалистам со средним медицинским образованием. В 2019 году - компенсация найма жилья выплачивается 1 врачу.

В 2012-2019 годах по программе «Земский доктор» для работы в Прионежском муниципальном районе привлечено 20 врачей, из них в 2018 году - 1 врач – педиатр участковый в Нововилговскую врачебную амбулаторию, в 2019 году – 2 врача-терапевта участковых в Шуйскую и Бесовецкую врачебные амбулатории.

За 9 месяцев 2019 года средняя численность работников Прионежского филиала ГБУЗ РК «Республиканская больница им. В.А. Баранова» составила 200 чел. В среднем по Прионежскому филиалу заработная плата работников за 9 месяцев 2019 года составила 36 540 руб. (за 2018 год – 34 459 руб., рост на 6,0 %).

В рамках подготовки к празднованию 100-летнего юбилея образования Республики Карелия в сентябре 2017 года за счет средств благотворительной помощи ГК «Ростех» для учреждения был приобретен фельдшерско-акушерский пункт модульного типа в пос. Рыбрека, оснащенный медицинским, технологическим оборудованием и мебелью, а также санитарный автомобиль.

В 2018 году для паллиативного отделения Прионежского филиала приобретены медицинское оборудование и лекарственные средства на сумму 7 257,0 тысяч рублей, для детской поликлиники закуплены ультразвуковой аппарат диагностический портативный, щелевая лампа с принадлежностями и аппарат измерения внутриглазного давления для офтальмологического кабинета, 12 –канальный электрокардиограф.

В 2019 году завершён монтаж и оснащение модульного здания фельдшерско-акушерского пункта в п. Педасельга, выполнен ремонт кровли врачебной амбулатории с. Заозерье, выполнен ремонт помещений врачебной амбулатории п. Кварцитный, заключены контракты на поставку для детской поликлиники автоматического рефрактометра и 5-ти 12-канальных электрокардиографов, передано другое медицинское оборудование и медицинская мебель, выделено 714 тысяч рублей на развитие паллиативной медицинской помощи. Для врачебной амбулатории п. Деревянка закуплена компьютерная техника.

В рамках реализации Соглашения между Федеральным агентством по делам национальностей и Правительством Республики Карелия ГБУЗ РК «Республиканская больница им. В.А. Баранова» приобретен автомобиль скорой медицинской помощи.

ГБУЗ РК «Республиканский противотуберкулёзный диспансер» заключен государственный контракт на приобретение передвижной цифровой флюорографической установки, которая будет обслуживать и население Прионежского муниципального района.

В 2020 году планируется приобретение и поставка в ГБУЗ РК «Республиканская больница им. В.А. Баранова» комплекса передвижного медицинского (фельдшерско-акушерского пункта) на базе автобуса ПАЗ, оснащённого медицинским оборудованием, для обслуживания населённых пунктов Прионежского района.

Февраль 2020 год завершено строительство ФАПа на ст. Шуйская.

В ГБУЗ РК «Республиканский стоматологический центр» в 2020 году поступит передвижной стоматологический кабинет для выездной работы, в том числе в Прионежском районе.

В 2019 году принято решение о строительстве в поселке Ладва новой модульной врачебной амбулатории, отвечающей современным требованиям и нормам.

Новую типовую врачебную амбулаторию, площадью 415 м кв., с необходимым набором кабинетов и современного оборудования, включая рентгенооборудование, и пунктом скорой помощи, планируется построить уже в 2020-2021 годах. В настоящее

время подыскивается территория для строительства, отвечающая всем необходимым техническим параметрам и имеющая хорошую транспортную доступность. Ориентировочная стоимость нового объекта 30 млн. рублей.

В поселке Пай в 2021 году планируется открытие модульный ФАП.

2.2.3. Культура

В Российской Федерации культура возведена в ранг национальных приоритетов и признана важнейшим фактором роста качества жизни и гармонизации общественных отношений, залогом динамичного социально-экономического развития, гарантом сохранения единого культурного пространства и территориальной целостности России. Приоритет-сделать богатейшую культуру нашей страны более доступной для российских граждан.

Основные направления развития отрасли установлены национальным проектом «Культура». Целевые показатели, установленные национальным проектом «Культура», во много совпадают с целевыми индикаторами муниципальной программы «Развитие культуры в Прионежском муниципальном районе».

Сеть учреждений сферы культуры района включает в себя 13 муниципальных учреждений культуры. Из них 12 учреждений осуществляют культурно-досуговую деятельность, а 1 учреждение - культурно-досуговую и библиотечную деятельность.

В Прионежском муниципальном районе 3 коллектива имеют звание «народный».

Капитальный ремонт необходим в учреждениях культуры Рыборецкого сельского поселения и Ладвинского сельского поселения.

В учреждениях культуры района по работает 106 человек, из них 80 человек — штатные работники. Ежегодно специалисты отрасли культуры проходят повышение квалификации и переподготовку.

Библиотечное обслуживание населения в Прионежском муниципальном районе осуществляет Муниципальное учреждение «Прионежский районный центр культуры». Библиотечное обслуживание ведется в 14 библиотеках. Организованы выезды КИБО (мобильного комплекса информационно- библиотечных услуг) в 1 населённом пункте: с. Рыбрека.

В 2019 году охват населения по Прионежскому муниципальному району составил 16,5% .

Число зарегистрированных пользователей библиотек	3649
Количество выданных документов, в т.ч. удаленным пользователям	470
Количество выданных справок и предоставленных консультаций посетителям библиотеки	4569
Количество посещений библиотек, в том числе культурно-просветительных мероприятий	11162
За отчетный год в сельские библиотеки Прионежского района поступило всего новой литературы (книги, газеты, журналы)	2217
Выбыло экземпляров печатной литературы.	2431
Объем электронного каталога библиотек	1030

Прионежский район обладает достаточно высоким историко-культурным потенциалом в Республике Карелия. Значительное количество памятников истории, культуры и архитектуры удачно сочетается с сохранившимися национальными традициями коренных жителей территории, исторически сложившейся культурно-

хозяйственной специализацией отдельных поселений и уникальностью разнообразных часто нетронутых ландшафтов.

После того как закончилось этническое формирование карельского народа, на территории Прионежского района обосновались представители-южной ветви-карелы-ливвики.

В районе до сих пор богато представлены разные типы деревянных жилых и хозяйственных зданий, относящихся к XXVII-XIX векам. Особенно их много в пос. Ладва (12 ед), дер. Суйсарь (15 ед), дер Ялгуба (10 ед).

В состав Прионежского района с 2006 года входят Шелтозерское, Рыборецкое, Шокшинское вепсские поселения - бывшая Вепсская волость.

Вепсы имеют статус коренного малочисленного народа Российской Федерации и коренного малочисленного народа Севера, Сибири и Дальнего Востока Российской Федерации.

Ионо-Яшезерская пустошь – один из древнейших монастырей на территории Карелия. В 2012 году монастырь отметил свое 450-летие.

Иона-Яшезерский монастырь является ближайшим к столице из сохранившихся в обители. Он расположен в 80 км. От города Петрозаводска и в 17 км. От села Шокша на берегу озера Яшезеро.

В 2003 г. Постановлением Главы района было принято решение о придании дню памяти преподобного Ионы Яшезерского статуса национального праздника народа вепсов.

Ежегодно, в этот день, с участием в качестве почетных гостей представителей Администрации района, в церкви п. Кварцитный проходят: торжественная Божественная литургия и молебен, праздничный концерт, посвященный дню памяти святого Ионы Яшезерского, праздничная трапеза для паломников.

Наибольшее количество памятников, состоящих на государственном учете, относится к объектам деревянного зодчества. Общее число таких памятников -68, располагаются они в основном в Шелтозеро, Вехручье, Другой Реке, Шокше, Матвеевой Сельге, Каскесручье, Рыбреке.

Объекты культурного наследия Прионежского района

Наименование	Объекты культурного наследия			
	Общее количество	Федерального значения	Регионального значения	Выявленные объекты
Всего памятников, в том числе:	222	24	21	177
Исторические поселения	13	-	-	13
Археологии	68	23	-	45
Архитектуры	114	-	2	112
Истории и искусства (в т.ч. культовые рощи)	27	1	19	7

Исторические поселения

В Прионежском районе статус исторических имеют 13 поселений. В соответствии с Федеральным Законом от 25 июня 2002 года № 73-ФЗ «Об объектах культурного наследия (памятниках истории и культуры) народов Российской Федерации» (ст. 59 и 60), Историческим поселением является сельское поселение, в границах территории которого расположены объекты культурного наследия: памятники, ансамбли, достопримечательные места, а также иные культурные ценности, созданные в прошлом, представляющие собой

археологическую, историческую, архитектурную, градостроительную, эстетическую, научную или социально-культурную ценность, имеющие важное значение для сохранения самобытности народов Российской Федерации, их вклада в мировую цивилизацию.

Градостроительная, хозяйственная и иная деятельность в историческом поселении должна осуществляться при условии обеспечения сохранности объектов культурного наследия и всех исторически ценных градоформирующих объектов данного поселения. В целях обеспечения сохранности объектов культурного наследия, а также иных объектов, представляющих собой историко-культурную ценность или имеющих природоохранное, рекреационное или оздоровительное значение, в историческом поселении градостроительная деятельность подлежит особому регулированию.

Исторические поселения района с окружающей их природой представляют огромные возможности для организации туризма. Поэтому одной из задач района является возвращение этим поселениям их основной роли, где, наряду с исторической, должна осуществляться современная духовная и функционально-хозяйственная деятельность.

Выявленные объекты культурного наследия - Исторические поселения

№ п/п	Поселение	основание	Расстояние от административного центра
1.	Село Ладва	ХУІ век	62 км от г. Петрозаводска
2.	Деревня Ялгуба	ХУІІ век	25 км от с. Заозерье
3.	Деревня Суйсарь (на материке)	ХУ век	36 км от с. Заозерье
4.	Деревня Суйсарь на острове	ХУІ век	38 км от с. Заозерье
5.	Деревня Таржеполь Верхний	ХУІ век	
6.	Деревня Таржеполь Нижний	ХУІ век	
7.	Деревня Вехручей	ХУІ век	8 км от с. Шелтозеро
8.	Деревня Огиришта	ХУІ век	8,5 км от с. Шелтозеро
9.	Село Шелтозеро	ХУІ век	85 км от г. Петрозаводска
10.	Деревня Матвеева Сельга	ХУІІІвек	17 км от с. Шелтозеро
11.	Село Рыбрека	ХУ век	105 км от г. Петрозаводска
12.	Деревня Другая Река	ХУ век	в составе с. Рыбрека
13.	Деревня Каскесручей	ХУІ век	8 км от с. Рыбрека

Сочетание исторического наследия и ландшафта обеспечивает большинству из поселений своеобразие исторического образа его индивидуальности. Но состояние инженерной, транспортной инфраструктуры, благоустройства территорий находятся, в большинстве случаев, на низком уровне.

Памятники архитектуры

Архитектурное наследие Прионежского района представлено:

- Двумя объектами культурного наследия регионального значения;
- 112 выявленными объектами культурного наследия.

Наиболее распространены в районе объекты деревянного зодчества, в основном жилые дома (конец XIX - начало XX вв.), которые сохраняются в деревнях более чем сто лет. Постройки возводились традиционного типа. Срубленные дома конструктивно совершенны, огромны, многоэтажны, добротны, просторны и красивы. Карельский дом – это комплекс, в котором под одной крышей объединены и жилые и хозяйственные помещения. Деревенская усадьба включает также амбар и баню.

Уникален дом Мелькина в селе Шелтозеро (вторая половина XIX века), являющийся жемчужиной историко-культурного наследия района и включенный во многие туристические маршруты. В доме Мелькина – выдающемся памятнике деревянного зодчества Прионежских вепсов, национальном по своему характеру и обладающему несомненными эстетическими достоинствами, после реставрации 1977-1979 г.г. размещается экспозиция музея вепсской культуры – филиал Карельского государственного краеведческого музея.

Культовые объекты

В настоящее время на территории Прионежского района выявлено 8 культовых объектов, из них:

1. Часовня кладбищенская в деревне Ялгуба (н.ХХв.)
2. Часовня в деревне Царевичи (2-я пол. XIXв.)
3. Церковь в деревне Горнее Шелтозеро 2-я пол. XIXв.
4. Церковь Святого апостола Фомы в деревне Вехручей (к.XIX-н.ХХв.в.)
5. Культовая роща в деревне Вехручей (к.XIX-н.ХХв.в.)
6. Ансамбль Яшезерской пустыни у озера Яшезеро, в 15 км от села Шокша:
 - церковь Благовещения, XVIII-XIX в.в.
 - церковь Преображения, 1847г.
 - ограда с надвратными, келейными корпусами и угловыми башнями XIX в.
7. Культовая роща в селе Рыбрека (к.XIX-н.ХХв.в.)
8. Культовая роща в деревне Каскесручей (к.XIX-н.ХХв.в.)

Памятники истории и искусства

Памятники истории и искусства Прионежского района представлены:

- Одним объектом культурного наследия федерального значения;
- 19 объектами культурного наследия регионального значения;
- 7 выявленными объектами культурного наследия.

Памятники истории и искусства – это, прежде всего, мемориальные места, связанные с пребыванием здесь выдающихся людей: Ф.Ф.Фортунатова - академика языковеда 1848-1914 годы, В.К.Попова (1869-1945 гг.) – первого народного художника КАССР 1915-1945гг и др., а также многочисленные памятники монументального искусства. К числу памятников истории и искусства отнесены и культовые рощи.

Памятники археологии

Памятники археологии Прионежского района представлены:

- 23 объектами культурного наследия федерального значения;
- 45 выявленными объектами культурного наследия.

Памятники археологии неразрывно связаны с ландшафтной системой любого региона и отражают сложные процессы взаимодействия человеческих коллективов и природного окружения в древности.

Прионежский район отличается разнообразной и благоприятной ландшафтной обстановкой (развитая гидросистема, что при наличии богатых природных ресурсов (относительно плодородные почвы, фауна и флора, сырье для производства каменных и металлических орудий), что привлекало, начиная с VII -VI тысячелетий до н.э., общины первых поселенцев. Следы прошлого повсеместно встречаются на территории района.

Значительную известность в научных кругах приобрели следующие объекты: Могильник «Деревянное» в районе села Деревянное, Петроглифы у Сагар-порога в районе села Ладва, стоянки первобытных охотников и рыболовов, местонахождения древних предметов, оставленные дославянским (Вепсы) населением VI-I тыс. до н.э.

Особую группу памятников образуют селища и стоянки разных эпох.

В большинстве случаев точные границы и площади памятников археологии не установлены, поэтому в каждом конкретном случае при проведении строительных, дорожных и других работ, которые могут привести к разрушению культурного слоя

памятников, в зоне археологического надзора необходимо предусматривать мероприятия по выявлению археологических памятников истории и культуры.

2.2.4. Физкультура и спорт

В настоящее время в Прионежском районе 604 человека (2,6 % от всего населения района).

В районе развиты такие виды спорта, как баскетбол, полиатлон, лыжные гонки, футбол, аэробика. Представители района неоднократно занимали призовые места на соревнованиях республиканского, российского и мирового уровня.

Уровень вовлеченности в занятия физической культурой и спортом всех слоев населения района недостаточен, около 7 %, тогда как в Республике Карелия показатель составляет около 13 %, в экономически развитых странах мира этот показатель достигает 30-40%.

Большинство спортивных сооружений находятся в приспособленных помещениях, не имеют необходимых площадей для организации работы с сельским населением и оснащены старым оборудованием. Существующая материально-техническая база физической культуры и спорта района является отсталой в техническом отношении.

В каждом населенном пункте разместить весь комплекс учреждений и предприятий обслуживания невозможно по экономическим причинам, следовательно, каждый населенный пункт должен иметь те учреждения обслуживания и ту их емкость, которые целесообразны по условиям реального спроса, и которые могут существовать, исходя из экономической эффективности их функционирования.

Не менее важный социальный аспект — это создание центра развития детско-юношеского спорта. Строительство детской спортивной школы-интерната. Появление такого центра позволит привлечь молодежь к занятиям спортом и уменьшит отток молодых кадров из республики. Очевидно, что реализация этих направлений позволит взрослым и юным жителям не только Карелии, но и всего Северо-Запада приобщаться к любительскому спорту, а профессиональным спортсменам достигать новые и новые высоты.

Дальнейшее развитие центра активного отдыха и спорта «Ялгора» будет зависеть от совместных усилий местных и региональных властей, а также спортсменов – профессионалов и всех людей, неравнодушных к спорту и здоровому образу жизни.

Инфраструктура района

Жилищно-коммунальное хозяйство района.

Анализ состояния жилищного фонда и перспективы его развития

Всего, МКД	Из них						По годам возведения					Аварийные, шт.	Подлежат населению шт
	Деревянные, шт	% от общего числа МКД	Кирпичные, панельные и	% от общего числа МКД	Иные	% от общего числа МКД	До 1920	1921-1945	1946-1970	1971-1995	После 1995		
737	485	65,8	197	26,7	55	7,5	11	42	304	366	14	66	66

В сельских поселениях небольшой объем нового жилья будет добавляться к существующему жилому фонду за счет строительства индивидуальных жилых домов. На всех территориях жилых зон в сельских поселениях предлагается применять застройку, средней этажности (2-4) и индивидуальную сблокированную или коттеджного типа (1-3

этажа). В настоящее время в генеральные планы Нововилговского, Шуйского, Деревянского и Заозерского сельских поселений внесены крупномасштабные изменения в связи с включением дополнительных участков под застройку в границы населенных пунктов вышеуказанных сельских поселений.

Для максимально возможного удовлетворения потребностей всех слоев населения в районе должен создаваться опережающий жилищный фонд с различными предложениями на формирующемся жилищном рынке за счет ускорения жилищного строительства.

Острым вопросом становится сохранение и обновление жилищного фонда, ветхость и аварийность которого составляет 8,4% от всего фонда. Поэтому важнейшей частью нового этапа жилищной политики, помимо нового строительства, должны стать модернизация и реконструкция жилищного фонда, - то есть сохранение и обновление жилья.

В целом, частное жилище, возводимое за счет собственных средств застройщиков, предназначено для экономически обеспеченной части населения. Для остального населения эта проблема, по существу, не решена.

В изменившейся структуре жилищного строительства все меньшее место занимает муниципальное жилье, что в значительной степени объясняется тем, что цена социального жилья находится в полной зависимости от возможностей общества на данном этапе его развития.

Поэтому в районе необходима не только государственная, но и муниципальная поддержка пилотных и экспериментальных социально-ориентированных проектов.

Коммунальные услуги.

Комплексное развитие систем коммунальной инфраструктуры предназначено для создания необходимых санитарно-гигиенических условий и высокого уровня комфорта жителям сельских поселений.

Инженерное обеспечение состоит из систем водоснабжения, водоотведения, электроснабжения, газоснабжения и теплоснабжения. Технические параметры инженерных систем, в частности, физический и моральный износ, мощность и пропускная способность, определяют дальнейшее развитие сельских поселений и на сегодняшний день практически не имеют резерва. Поэтому развитие и совершенствование систем инженерного обеспечения является составной частью развития инфраструктуры муниципального района.

На рынке жилищно-коммунальных услуг работают 8 предприятий различных форм собственности, располагающих достаточной компетенцией для решения профессиональных и отраслевых задач по предоставлению жилищно-коммунальных услуг и управлению многоквартирными домами.

Анализ системы теплоснабжения.

Продолжительность отопительного периода составляет в среднем 242 суток. Центральным теплоснабжением обеспечено 47 % жилых помещений.

Теплоснабжение жилищного фонда и объектов социальной сферы Прионежского муниципального района осуществляется от 24 источников тепловой энергии.

Природный газ, в качестве основного топлива, используется на 3 поселковых котельных, принадлежащих АО «ПКС-Тепловые сети» (п.Мелиоративный, п.Новая Вилга, п.Шуя)

Протяженность тепловых сетей (в двухтрубном исчислении) составляет 23,5 км.

	Наименование населенного пункта	Наименование объекта	Вид топлива	Протяженность сетей (м)	Эксплуатирующая организация
1	п.Ладва	Котельная,	уголь	1468	Ф-л «Карельский ПАО

					«ТГК-1»
2	п.Ладва	Котельная, (школа)	уголь	2398	Филиал «Карельский ПАО «ТГК-1»
3	п.Заозерье	Котельная,	дрова	4389	Филиал «Карельский ПАО «ТГК-1»
4	д.Вилга	Котельная,	уголь	3341	Филиал «Карельский ПАО «ТГК-1»
5	д.Вилга	Котельная, Военный городок,	уголь	1842	Филиал «Карельский ПАО «ТГК-1»
6	п.Пай	Котельная,	дрова	784	Филиал «Карельский ПАО «ТГК-1»
7	д.Педасельга	Котельная,	уголь	540	Филиал «Карельский ПАО «ТГК-1»
8	д.Шокша	Котельная, (школа)	дрова	300	Филиал «Карельский ПАО «ТГК-1»
9	д.Шелтозеро	Котельная, (школа)	дрова	626	Филиал «Карельский ПАО «ТГК-1»
10	д.Шелтозеро	Котельная, с. Шелтозеро	дрова	2770	Филиал «Карельский ПАО «ТГК-1»
11	д.Рыбрека	Котельная, (школа)	дрова	920	Филиал «Карельский ПАО «ТГК-1»
12	п.Шуя	Котельная	Газ	8676	АО «ПКС»
13	п.Новая Вилга	Котельная	Газ	6060	АО «ПКС»
14	п.Мелиоративны	Котельная.	газ	4760	АО «ПКС»
15	с.Деревянное	Котельная,	щепа	2402	ГУП РК «Карелкоммунэнерго»
16	п.Кварцитный	Котельная	Щепа, мазут	2448	ГУП РК «Карелкоммунэнерго»
17	п.Деревянка	Котельная,	щепа	3264	ГУП РК «Карелкоммунэнерго»
18	п.Чална-1	Котельная	Мазут		ЖЭ(К)О №13 ФГБУ «ЦЖКУ»
19	П.Чална-1	Котельная	мазут		ЖЭ(К)О №13 ФГБУ «ЦЖКУ»
20	п.Деревянка	котельная (школа)	дрова	отсутствуют	МОУ «Деревяннская СОШ №5»
21	п.Лалва-Ветка	котельная (школа)	дрова	отсутствуют	МОУ «Ладва-Веткинская СОШ №7»
22	ст.Шуйская	ст.Шуйская, (ДК)	газ	отсутствуют	МУ «Шуйский центр культуры»
23	ст.Шуйская	ст.Шуйская, (детский сад)	газ	отсутствуют	МДОУ «Детский сад «Боровичок»
24	п.Шуя	Котельная муз.школа,	газ	отсутствуют	МОУ ДОД «Детская музыкальная школа»

Большие проблемы существуют по системам горячего водоснабжения, так как, на зданиях на закрытых схемах, теплообменники находятся в неудовлетворительном состоянии. Фактически температура сетевой воды в подающем трубопроводе бывает ниже 60°C.

Анализ системы водоснабжения.

Централизованное водоснабжение осуществляется в 14 населенных пунктах Прионежского района. Часть жителей сельских поселений не обеспечена

централизованным водоснабжением и снабжается водой за счёт индивидуальных трубчатых и шахтных колодцев, а также одиночных скважин.

Централизованное водоснабжение осуществляется из подземных источников (артезианских скважин) и наземных источников (озера). Система централизованного водоснабжения на территории сельских поселений Прионежского района представлена локальными водопроводами, имеющими водозаборы из артезианских скважин и поверхностных источников, водоочистными сооружениями, водонасосными станциями и водопроводными сетями. Протяженность всех сетей водопровода составляет 101 км.

Системы водоснабжения района находятся в критическом состоянии: морально устаревшие водоочистные и насосные станции; водоводы и поселковые сети, износ которых приближается к 100 %. Отсутствуют или частично отсутствуют зоны санитарной охраны объектов водоснабжения; на объектах нет систем автоматики и аварийного оповещения; большая часть резервуаров чистой воды требует ремонта. На магистральных сетях поселений Прионежского района 70 % запорной арматуры находятся в неисправном состоянии, что приводит к невозможности локализовать аварийные участки сетей водоснабжения. При исправной запорной арматуре затрата времени на ремонт (замену) сетей водоснабжения существенно бы сократилась и в большинстве случаев отпала бы необходимость в отключении водоснабжения в поселениях;

Проблемным вопросом остается качество питьевой воды. Для решения данной проблемы необходимо в полной мере и отдельно по каждому населенному пункту пересматривать систему водоподготовки.

Для решения этой задачи, в соответствии с нормами санитарно-гигиенических требований безопасности питьевой воды, выполнена реконструкция водоочистных сооружений в д. Вилга в 2017 году, в с. Заозерье в 2018 году.

№ п/п	Название, местонахождение объекта, адрес	Объекты системы водоснабжения	Протяженность сетей	проблемы
1	Комплекс водоочистных и водонасосных сооружений с водопроводными сетями п.Деревянка	Водозабор, водонасосная станция, водоочистные сооружения, сети водоснабжения	22,3	Требуется реконструкция водоочистных сооружений
2	Комплекс насосной с водопроводными сетями д.Педасельга	Скважина, водонасосная станция, сети водоснабжения	0,23	
3	Комплекс водоочистных и водонасосных сооружений с водопроводными сетями с.Заозерье	Водозабор, водоочистные сооружения, сети водоснабжения	6,9	Требуется замена водовода
4	Комплекс водоочистных и водонасосных сооружений с водопроводными сетями п.Ладва	Скважина-3, водонасосная станция-2, сети водоснабжения	7	
5	Комплекс водоочистных и водонасосных сооружений с водопроводными сетями п.Мелиоративный	Водоочистные сооружения, сети водоснабжения	11,5	Требуется замена водопроводных сетей
6	Комплекс водоочистных и водонасосных сооружений с водопроводными сетями п.Новая Вилга	Скважина-5, водонасосная станция - 3, сети водоснабжения	4,6	Требуется замена водопроводных сетей
7	Комплекс водоочистных и водонасосных сооружений с водопроводными сетями	Скважина-2, водоочистные сооружения, сети водоснабжения	3,7	Требуется замена водопроводных сетей

	д.Вилга			
8	Комплекс водоочистных и водонасосных сооружений с водопроводными сетями д.Вилга (военный городок)	Скважина-1, водонасосная станция -1, сети водоснабжения	3,7	Требуется модернизация насосной станции второго подъема с внедрением водоподготовки
9	Комплекс водоочистных и водонасосных сооружений с водопроводными сетями п.Пай	Скважина-1, водонасосная станция -1, сети водоснабжения	3	
10	Комплекс водоочистных и водонасосных сооружений с водопроводными сетями с.Рыбрека	Скважина-1, водонасосная станция -1, сети водоснабжения	0,24	
11	Комплекс водоочистных и водонасосных сооружений с водопроводными сетями с.Шелтозеро	Водозабор, водоочистные сооружения, сети водоснабжения	8,3	Требуется реконструкция насосной станции второго подъема с внедрением водоподготовки
12	Комплекс водоочистных и водонасосных сооружений с водопроводными сетями п.Кварцитный	Водозабор, водоочистные сооружения, сети водоснабжения	3,8	Требуется замена сетей, реконструкция насосной станции первого подъема с внедрением водоподготовки
13	Комплекс водоочистных и водонасосных сооружений с водопроводными сетями п.Шуя	Водозабор, водоочистные сооружения, сети водоснабжения	23,5	
14	Комплекс водоочистных и водонасосных сооружений с водопроводными сетями п.Деревянное	Скважина-1, водоочистные сооружения, сети водоснабжения	1,8	

Анализ действующих тарифов на водоснабжение

Тариф, руб./м3 с НДС	с 01.07.2017 год	с 01.07.2018 год	с 01.07.2019 год
	77,55	76,75	78

Анализ системы водоотведения.

Водоотведение осуществляется через централизованную систему хозяйственно-бытовой канализации и посредством выгребных ям с последующим вывозом спецтехникой.

Наименование сельского поселения	Наличие централизованного водоотведения	Протяженность сетей водоотведения, км	Объекты сетей водоотведения	Описание существующих технических и технологических проблем
Гарнизонное сельское поселение	да			
Деревянское сельское поселение	да	4,08	КНС, сети водоотведения, КОС	Требуется реконструкция КОС
Деревянское сельское поселение	нет	0,5		
Заозерское сельское поселение	да	3,45	КНС-2 шт, сети водоотведения, КОС	Требуется реконструкция КОС
Ладва-Веткинское сельское поселение	нет			
Ладвинское сельское поселение	да	4,5	КНС-2 шт, сети водоотведения, КОС	Требуется реконструкция КОС
Мелиоративное сельское поселение	да	6,0	КНС, сети водоотведения, КОС	Требуется реконструкция КОС
Нововилговское сельское поселение	да	6,42	КНС-2, сети водоотведения, КОС	Требуется реконструкция КОС
Пайское сельское поселение	нет			
Рыборецкое вепское сельское поселение	нет			
Шелтозерское вепское сельское поселение	да	2,24	сети водоотведения, КОС	КОС не эксплуатируется
Шокшинское вепское сельское поселение	да	3,4	КНС, сети водоотведения, КОС	Требуется реконструкция КОС
Шуйское сельское поселение	да	5,12	КНС, сети водоотведения, КОС	Требуется реконструкция КОС

Анализ действующих тарифов на водоотведение

Тариф, руб./м3 с НДС	с 01.07.2017 год	с 01.07.2018 год	с 01.07.2019 год
		74,07	78,11

Анализ системы газоснабжения.

Газоснабжение населения осуществляется сжиженным и природным газом. Природный газ подведен в 5 населенных пунктов (п.Мелиоративный, п.Новая Вилга, д.Вилга, п.Шуя, ст.Шуйская).

Природный газ подается по газопроводу-отводу «Волхов –Петрозаводск» Ø 720 мм на газораспределительную станцию ГРС «Северная». Аварийных участков газопроводов нет. Ведется постоянное обслуживание и контроль за состоянием системы газопроводов, сооружений и технических устройств на них.

Природным газом газифицировано по состоянию на 01.01.2020 г. 1503 квартиры. Аварийно-диспетчерское обслуживание наружных и внутренних сетей природного газа осуществляется филиалом-трестом «Петрозаводскгоргаз» ОАО «Карелгаз».

Потребление природного газа по Прионежскому району за 2019 год составило всего 6213,14 тыс.м.куб.

Значительная часть населения снабжена сжиженным углеводородным газом (СУГ). Газоснабжение потребителей СУГ производится филиалом-трестом «Петрозаводскгоргаз» ОАО «Карелгаз» с ГНС, расположенной в районе Шуйского шоссе, через систему групповых подземных установок (10 шт) и от индивидуальных газобаллонных установок.

Сжиженным газом газифицировано по состоянию на 01.01.2020 г. 2742 квартиры, из них 549 квартир через групповые подземные установки, 2 193 квартир через индивидуальные газобаллонные установки.

Утилизация, обезвреживание, захоронение твердых коммунальных отходов

Сбор, транспортирование, обработка, утилизация, обезвреживание, захоронение твердых коммунальных отходов на территории Прионежского района обеспечиваются региональным оператором ООО «Автоспецтранс».

Компаниями-исполнителями услуг по обращению с ТКО на территории Прионежского муниципального района, являются: ООО «ЭКОСЕРВИС»; ООО «ЭКОГРАД-ПЕТРОЗАВОДСК»; МУП «Автоспецтранс».

На территории Прионежского муниципального района располагаются два полигона размещения ТКО, а именно:

специально оборудованный объект захоронения отходов ТКО (санитарно-эпидемиологическое заключение от 08.04.2010 г., №10 КЦ.01.000.М.000133.04.10), код: 10-00048-3-00592-250914, кадастровый номер: 10:20:064701:91, координаты: 61,69725234,452467, населенный пункт: садовое товарищество «Кукко», эксплуатируемая организация: ПМУП «Автоспецтранс»;

специально оборудованный объект захоронения отходов ТБО, код: 10-00072-3-00168-070416, населенный пункт: ст.Шуйская, Прионежский район, Республика Карелия, эксплуатируемая организация: ООО «ГАС-Авто», приказ №168 от 07.04.2016 г.

2.3.2. Ритуальные услуги

В Прионежском муниципальном районе, по установленным сведениям, имеются 40 – земельных участков, на которых располагаются общественные кладбища.

В период 2019-2020 годы Прионежской специализированной службой (далее ПСС) осуществлялись выезды к местам расположения кладбищ, для проведения осмотра и технического состояния.

В ходе осмотра кладбищ и прилегающей к ней территории установлено, что большая часть из них располагается в границах участков лесного фонда (33 кладбища). Кроме того, есть кладбища, которые находятся на нерестоохранных территориях и располагаются на землях сельхозназначения.

Кроме того, в ряде сельских поселений сложилась критическая ситуация по выделению земельных участков для осуществления захоронений, в связи с тем, что участки земли под кладбищами исчерпали свои технические и ресурсные возможности.

К таким сельским поселениям относятся:

1. Шуйское сельское поселение;
2. Заозерское сельское поселение;
3. Деревянское сельское поселение;
4. Деревянское сельское поселение;
5. Ладва-Веткинское сельское поселение;
6. Ладвинское сельское поселение.

Предложение:

В целях предотвращения и пресечения нарушения лесного законодательства, земельного, градостроительного, экологического отделу архитектуры и управления земельными ресурсами совместно с МКУ ПСС разработать дорожную карту по:

1. Переводу земельных участков, на которых располагаются общественные кладбища из категорий земель лесного фонда в иные категории (под существующие кладбища);
2. Определить новые участки земли под создание кладбища в Шуйском с/п, Заозерском с/п, Деревянском с/п, Ладвинском с/п в ближайшее время.

2.3.3. Транспортная инфраструктура

Транспортная система района представлена одним видом – автодорожной транспортной системой.

Автомобильная транспортная система представлена сетью автомобильных дорог федерального, регионального или межмуниципального значения, местного значения и является наиболее перспективной и социально значимой для муниципального района.

Функционально-планировочный каркас территории района содержит транспортные коридоры и примыкающие к ним локальные планировочные образования. На специфику расселения Прионежского муниципального района оказывает значительное влияние расположение таких важнейших планировочных осей, как автодороги: Р-21 «Кола» Санкт-Петербург – Петрозаводск – Мурманск – Печенга - граница с Королевством Норвегия; А-215 «Лодейное Поле – Вытегра – Прокшино - Плесецк – Брин-Наволоок, подъезд к г. Петрозаводску». Наличие таких крупных элементов опорного каркаса территории является основой развития (поддержки) для ряда населенных пунктов.

Автомобильное транспортное сообщение представлено сетью автомобильных дорог регионального и муниципального значения, является наиболее перспективным и социально значимым для муниципального района. Между населенными пунктами района также имеется автобусное сообщение. Составным звеном инфраструктуры являются автотранспортные предприятия, обеспечивающие пассажирские и грузовые перевозки, оборудованные автобусные остановки.

Хранение транспортных средств осуществляется на придомовых территориях, гаражных кооперативах. Парковочные места имеются у всех объектов социальной инфраструктуры и у административных зданий хозяйствующих организаций.

Район располагает хорошо развитой сетью грунтовых дорог 123,984 км и 82,495 км дорог с твердым покрытием, которые позволяют иметь сообщение со всеми населенными пунктами.

Основными линейными элементами планировочного каркаса территории являются автодорога федерального значения Р-21 «Кола», протяженностью 58,165 км и автодорога федерального значения А-215, протяженностью 102,647 км. которые проходят через весь район, образующие главные транспортные коридоры. Общая протяженность федеральных дорог по району 160,647 км и региональных дорог 329,665 км., из них с твердым покрытием 182,680 км.

Улично-дорожная сеть является основным образующим элементом транспортной, инженерной и социальной инфраструктуры населенных пунктов. Развитие дорожной сети

и инфраструктурных объектов в комплексном развитии района является одним из наиболее социально-значимых вопросов. Сеть внутрирайонных автомобильных дорог обеспечивает мобильность населения и доступ к материальным ресурсам, позволяет расширить производственные возможности экономики за счет снижения транспортных издержек и затрат времени на перевозки.

Транспортное обслуживание населения Прионежского муниципального района осуществляется ГУП РК «Карелавототранс». Кроме того, на автобусных маршрутах деятельность по перевозке пассажиров осуществляют частные предприниматели, имеющие собственные автобусы.

На территории Прионежского муниципального района располагаются 10 железнодорожных поездов.

2.4. SWOT-АНАЛИЗ ПРИОНЕЖСКОГО МУНИЦИПАЛЬНОГО РАЙОНА

С целью оценки определения обладает ли территория района внутренними силами и ресурсами, чтобы реализовать имеющиеся возможности и противостоять угрозам, и какие внутренние недостатки требуют скорейшего устранения, был проведен анализ базового потенциала Прионежского муниципального района и его соотношение с конкурентными преимуществами и ключевыми проблемами Республики Карелия в целом.

Географическое положение и ресурсы района:

<p>Сильные стороны:</p> <ul style="list-style-type: none"> • Близость к г. Петрозаводску • Уникальные ландшафтно-природные ресурсы, редкостные представители флоры и фауны; • Наличие разнообразных природных ресурсов (полезные ископаемые, лесные, водные, энергетические); • Значительный туристско-рекреационный потенциал района; • Наличие на территории района памятников природы и исторического наследия; • Благоприятная экологическая обстановка. 	<p>Слабые стороны:</p> <ul style="list-style-type: none"> • Район Крайнего Севера с суровыми климатическими условиями;
<p>Возможности:</p> <ul style="list-style-type: none"> • Реализация проектов в сфере ГПК; • Развитие производства строительных материалов; • Использование природного потенциала для развития и становления туризма; 	<p>Угрозы:</p> <ul style="list-style-type: none"> • Истощение природных богатств и деформация природных ландшафтов; • Ухудшение экологической обстановки вследствие интенсивного природопользования, истощение некоторых видов ресурсов (лесные ресурсы, дикоросы и т.д.), размещение объектов выбросов (свалки, снегоотвалы);

Инфраструктура и жилой фонд района:

<p>Сильные стороны:</p> <ul style="list-style-type: none"> • Имеется потенциал для развития малой 	<p>Слабые стороны:</p> <ul style="list-style-type: none"> • Низкое качество автомобильных дорог и
---	---

<p>альтернативной энергетики;</p> <ul style="list-style-type: none"> • Наличие на территории района автомобильных дорог регионального значения и федерального значения; • наличие авиационного, водного и железнодорожного сообщения с населенными пунктами района; 	<p>сооружений на них;</p> <ul style="list-style-type: none"> • Слабо развитое транспортное сообщение между населенными пунктами внутри района, так и за его пределами; • Отсутствие в отдаленных населенных пунктах профессиональных с опытом работы водителей; • • Значительный износ объектов ЖКХ и инженерных сетей; • Низкое качество питьевой воды; • Отсутствие или использование старых технологий очистки воды и канализационных стоков; • Аварийное состояние очистных сооружений или их отсутствие в ряде населенных пунктов; • Старый жилой фонд, в том числе наличие ветхого и аварийного жилья; • Низкий уровень коммунальных услуг; • Отсутствие достаточного количества земельных участков, обустроенных коммунальной инфраструктурой; • Отсутствие эффективных механизмов привлечения частных инвестиционных и кредитных ресурсов в индивидуальное жилищное строительство; • Неполный охват территории района современными услугами связи, недостаточное сетевое покрытие.
<p>Возможности:</p> <ul style="list-style-type: none"> • Осуществление строительства комфортного жилья с использованием современных энергосберегающих технологий; • Формирование комфортной и благоустроенной среды проживания с высокой инфраструктурной обеспеченностью. 	<p>Угрозы:</p> <ul style="list-style-type: none"> • Отсутствие бюджетных средств; • Снижение уровня благосостояния населения; • Рост стоимости жилья; • Увеличение ставки ипотечного кредитования.

Демография и рынок труда района:

<p>Сильные стороны</p> <ul style="list-style-type: none"> • Наличие рабочих вакансий; • Наличие региональных программ, нацеленных на улучшение демографической ситуации; • Наличие региональных и муниципальных программ, нацеленных на улучшение ситуации на рынке труда, поддержки 	<p>Слабые стороны:</p> <ul style="list-style-type: none"> • Отрицательная динамика численности населения, в том числе экономически активного возраста; • Высокий процент населения предпенсионного и пенсионного возраста; • Высокий уровень профессионального риска, обусловленный превышением
--	---

предпринимательских инициатив.	<p>нормативов условий труда, комплексным воздействием вредных и/или опасных производственных факторов, повышенный риск появления и развития профессиональных заболеваний;</p> <ul style="list-style-type: none"> • Миграционный отток населения, в том числе молодежи; • Дефицит квалифицированных специалистов; • Высокая доля безработных граждан, имеющих низкую квалификацию.
--------------------------------	--

Экономическое развитие района:

<p>Сильные стороны:</p> <ul style="list-style-type: none"> • Благоприятные условия для развития туризма и рекреационного отдыха. • Благоприятные условия для развития животноводства и рыбоводства; • Благоприятные условия для лесозаготовки и лесоперерабатывающей деятельности; • Благоприятные условия для развития мини-производств пищевой промышленности; • Благоприятные условия для добычи полезных ископаемых и их переработки; • Диверсифицированная экономика района; • Информированная поддержка субъектов малого и среднего предпринимательства по различным вопросам предпринимательской деятельности. • Низкий уровень логистических затрат 	<p>Слабые стороны:</p> <ul style="list-style-type: none"> • Недостаточная эффективность действующих предприятий; • Высокий физический и моральный износ основных фондов промышленных предприятий района, медленные темпы технической и технологической модернизации; • Дефицит квалифицированного персонала, в том числе имеющего опыт эффективной организационно-управленческой и маркетинговой деятельности; • Отсутствие у органов местного самоуправления реальных рычагов влияния на предприятия, осуществляющие деятельность на территории муниципального образования.
<p>Возможности:</p> <ul style="list-style-type: none"> • Создание доступной инфраструктуры для размещения производственных объектов инвесторов; • Вовлечение в промышленное производство не занятого в экономике трудоспособного населения; • Развитие перспективных направлений активного туризма. 	<p>Угрозы:</p> <ul style="list-style-type: none"> • Отсутствие инвесторов вкладывать деньги в проекты, срок окупаемости которых 5 лет и выше; • Долгий процесс формирования рыбоводных участков; • Длительность процедуры начала освоения полезных ископаемых (3-5 лет); • Сложность в получении земельных участков для производственных, рекреационных целей вне черты населенных пунктов (лесфонд и т.п.);

Социальная инфраструктура и безопасность района:

<p>Сильные стороны:</p> <ul style="list-style-type: none"> • Наличие региональных и муниципальных программ, нацеленных на оказание социальных услуг населению (образование, 	<p>Слабые стороны:</p> <ul style="list-style-type: none"> • Недостаточно развита инфраструктура досуга; • Дефицит медицинского персонала и
---	---

<p>здравоохранение, культура, физкультура и спорт, работа с молодежью, социальное обслуживание граждан);</p> <ul style="list-style-type: none"> • Наличие в районе творческих коллективов; • Активное участие населения района в спортивных и культурных мероприятиях на территории района и за его пределами; • Сохранение культурных традиций района; • Благоприятный климат в сфере межнациональных и межконфессиональных отношений и охраны общественного порядка. 	<p>современного медицинского диагностического оборудования;</p> <ul style="list-style-type: none"> • Высокий уровень заболеваемости населения.
--	---

Бюджетная система района:

<p>Сильные стороны:</p> <ul style="list-style-type: none"> • Прозрачность бюджетного планирования и бюджетной отчетности. 	<p>Слабые стороны:</p> <ul style="list-style-type: none"> • Недостаточный уровень собственных доходов муниципального бюджета; • Зависимость от вышестоящих уровней бюджетной системы; • Отсутствие полномочий в регулировании налоговых правоотношений на территории; • Рост бюджетных расходов на социальную сферу; • Дефицит республиканского и местных бюджетов, не позволяющий эффективно решать проблемы, связанные с развитием территории и повышением уровня комфортности проживающих граждан; • Невозможность бюджетного финансирования мероприятий, обеспечивающих благоприятные условия для привлечения инвестиций на территорию муниципального образования.
<p>Возможности:</p> <ul style="list-style-type: none"> • Повышение доходных источников бюджета; • Повышение эффективности бюджетных расходов и качества оказания муниципальных услуг; • Повышение эффективности осуществления капитальных вложений; • Обеспечение повышения эффективности использования земельных ресурсов. 	<p>Угрозы:</p> <ul style="list-style-type: none"> • Недостаточное бюджетное финансирование (содержание дорог, транспортное обслуживание, социальная сфера); • Снижение удельного веса собственных доходных источников бюджета, зависимость от трансфертов от бюджетов других уровней; • Снижение доходности от аренды и иного использования муниципальной собственности; • Отсутствие финансирования по государственным программам, реализуемым на территории района; • Снижение налоговых поступлений.

Конкурентными преимуществами района выступают его сильные стороны и возможности, которые могут быть реализованы на его территории. Ограничителями развития района являются его слабые стороны (проблемы, имеющие место в районе, требующие разрешения), а также внешние угрозы (риски), на уменьшение которых повлиять возможности не имеется.

3. ЭТАПЫ И СЦЕНАРИИ СОЦИАЛЬНО-ЭКОНОМИЧЕСКОГО РАЗВИТИЯ РАЙОНА

В рамках разработки стратегии социально-экономического развития района сформированы три сценария: целевой (оптимистический), базовый (умеренный) и консервативный (пессимистический), характеризующие в той или иной степени перспективы его развития

Целевой сценарий - оптимальный вариант социально-экономического развития муниципального образования, обеспечивающий достижение установленных приоритетов и целей развития. Целевой (оптимистический) сценарий характеризуется сочетанием устойчивого роста целевых социально-экономических показателей развития муниципального района и благоприятными тенденциями макроэкономической ситуации. Кроме того, для данного сценария характерно значительное опережение в темпах роста базового сценария.

Базовый (умеренный) сценарий также предполагает рост целевых социально-экономических показателей развития муниципального района, но ориентирован преимущественно на усилия администрации муниципального района, а также не предполагает значительной позитивной динамики макроэкономической среды.

Консервативный (пессимистический) сценарий социально-экономического развития муниципального района характеризуется нарушением реализации целевых показателей социально-экономического развития муниципального района, вследствие невозможности сохранения их достигнутого уровня или поддержания положительной динамики за счет административных ресурсов ввиду их недостаточности.

Наиболее предпочтительным из них оценивается целевой сценарий, поскольку направлен на преумножение и рост потенциала района, формирование его флагманской позиции в рейтинге районов области, что обуславливает привлекательность, как для населения, так и инвесторов и формирует вектор перманентного стратегического развития.

Базовый (умеренный) сценарий, в какой-то степени, можно считать переходным положением от инерционного (пессимистического) к целевому (оптимистическому), однако не всегда переход может сопровождаться проявлениями базового (умеренного) сценария. На наш взгляд, возможны случаи стремительного перехода от инерционного (пессимистического) сценария развития к целевому (оптимистическому), минуя базовый (умеренный). Инерционный (пессимистический) сценарий развития является наименее ориентированным направлением на устойчивое развитие. Тем не менее, достижение сформированности данного сценария является положительным явлением: его суть уже подразумевает минимальное развитие (или снижение показателей в неблагоприятных условиях не ниже установленного уровня), которое важно в современных условиях.

Качественная характеристика сценариев социально-экономического развития района

Приоритеты	Сценарии		
	Консервативный	Базовый	Целевой
Создание комфортной социальной среды (социальная поддержка населения, повышение безопасности, рост доходов на душу	Сокращение количества образовательных учреждений, Сохранение динамики оттока населения или её усиление. Снижение реальных доходов	Стабилизация динамики численности населения. Увеличение доходов на душу населения. Сохранение структуры и численности	Переход к динамике стабилизации и роста численности населения. Рост уровня образования населения и качества образовательных услуг, внедрение передовых технологий

Приоритеты	Сценарии		
	Консервативный	Базовый	Целевой
населения, повышение качества и уровня образовательных услуг)	населения.	образовательных учреждений	
Стимулирование экономической активности населения и организаций	Снижение поддержки, ужесточение налоговых и экономических условий.	Сохранение существующих механизмов поддержки юридических лиц и индивидуальных предпринимателей, усиления деловой активности населения.	Рост объемов поддержки, увеличение взаимодействия органами исполнительной власти Республики Карелия

Консервативный сценарий включает снижение инвестиций; снижение поддержки, ужесточение налоговых и экономических условий; сокращение количества образовательных учреждений, сохранение динамики оттока населения или её усиление, снижение реальных доходов населения. Показатели, характеризующие сформированность и целевые ориентиры сценария представлены в таблице.

Показатели реализации стратегии социально-экономического развития района (консервативный сценарий)

Наименование показателя	Единица измерения	Базовые значения 2019 год	Целевое значение		
			2022	2025	2030
Среднегодовая численность постоянного населения	чел.	22026	22000	22000	22000
Объем инвестиций в основной капитал (за исключением бюджетных средств) в расчете на 1 жителя	руб.	17154	17100	18000	19000
Среднемесячная номинальная начисленная заработная плата работников муниципальных учреждений	руб.	35806	36000	40000	43000
Среднемесячная номинальная начисленная заработная плата работников крупных и средних предприятий	руб.	42893	45000	47000	50000
Доля протяженности автомобильных дорог общего пользования местного значения, не отвечающих нормативным требованиям, в общей протяженности автомобильных дорог общего пользования местного значения	км	68,66	68	67	65
Доля муниципальных дошкольных образовательных учреждений, здания	%	14,3	12	10	7

Наименование показателя	Единица измерения	Базовые значения	Целевое значение		
			2022	2025	2030
которых находятся в аварийном состоянии или требуют капитального ремонта, в общем числе муниципальных дошкольных учреждений					
Доля муниципальных общеобразовательных учреждений, соответствующих современным требованиям обучения, в общем количестве муниципальных общеобразовательных учреждений	%	76,36	75	70	68
Доля муниципальных общеобразовательных учреждений, здания которых находятся в аварийном состоянии или требуют капитального ремонта, в общем количестве муниципальных общеобразовательных учреждений	%	54	50	46	43
Доля муниципальных учреждений культуры, здания которых находятся в аварийном состоянии или требуют капитального ремонта, в общем количестве муниципальных учреждений культуры	%	15,38	15	10	10
Доля налоговых и неналоговых доходов местного бюджета (за исключением поступлений налоговых доходов по дополнительным нормативам отчислений) в общем объеме собственных доходов бюджета муниципального образования (без учета субвенций)	%	44,38	45	47	50

Базовый сценарий предусматривает реализацию предусмотренных инвестиционных проектов; сохранение существующего уровня инвестиций; развитие переработки продукции растениеводства и животноводства; незначительное умеренное увеличение производства; сохранение существующих механизмов поддержки населения и усиления деловой активности населения; стабилизацию динамики численности населения; увеличение доходов на душу населения в соответствии с общей инфляционной динамикой; увеличение обеспеченности врачами; сохранение структуры и численности образовательных учреждений. Показатели, характеризующие сформированность и целевые ориентиры сценария представлены в таблице

**Показатели реализации стратегии социально-экономического
развития района (базовый сценарий)**

Наименование показателя	Единица измерения	Базовые значения 2019 год	Целевое значение		
			2022	2025	2030
Среднегодовая численность постоянного населения	чел.	22026	22058	22508	23253
Объем инвестиций в основной капитал (за исключением бюджетных средств) в расчете на 1 жителя	руб.	17154	18204	19110	20610
Среднемесячная номинальная начисленная заработная плата работников муниципальных учреждений	руб.	35806	42484	49162	60290
Среднемесячная номинальная начисленная заработная плата работников крупных и средних предприятий	руб.	42893	51043	60103	70103
Доля протяженности автомобильных дорог общего пользования местного значения, не отвечающих нормативным требованиям, в общей протяженности автомобильных дорог общего пользования местного значения	км	68,66	57	50	45
Доля муниципальных дошкольных образовательных учреждений, здания которых находятся в аварийном состоянии или требуют капитального ремонта, в общем числе муниципальных дошкольных учреждений	%	14,3	7,1	0,0	0,0
Доля муниципальных общеобразовательных учреждений, соответствующих современным требованиям обучения, в общем количестве муниципальных общеобразовательных учреждений	%	76,36	78	82	100
Доля муниципальных общеобразовательных учреждений, здания которых находятся в аварийном состоянии или требуют капитального ремонта, в общем количестве муниципальных общеобразовательных учреждений	%	54	46	35	20
Доля муниципальных учреждений культуры, здания которых находятся в аварийном состоянии или требуют капитального ремонта, в общем количестве муниципальных учреждений культуры	%	15,38	7,69	3,25	0,00
Доля налоговых и неналоговых доходов местного бюджета (за исключением	%	44,38	50,50	65,0	78,00

Наименование показателя	Единица измерения	Базовые значения	Целевое значение		
			2022	2025	2030
поступлений налоговых доходов по дополнительным нормативам отчислений) в общем объеме собственных доходов бюджета муниципального образования (без учета субвенций)					

Целевой сценарий предполагает: развитие кооперации и многопрофильности сельского хозяйства, в том числе формирование полного цикла переработки по отраслям растениеводства и животноводства; рост инвестиций; повышение рейтинга района; рост объемов поддержки, увеличение взаимодействия с органами исполнительной власти; переход к динамике стабилизации и устойчивого роста численности населения; рост уровня образования населения и качества образовательных услуг, внедрение передовых технологий в образовательных. Показатели, характеризующие сформированность и целевые ориентиры сценария представлены в таблице.

Показатели реализации стратегии социально-экономического развития района (целевой сценарий)

Наименование показателя	Единица измерения	Базовые значения 2019 год	Целевое значение		
			2022	2025	2030
Среднегодовая численность постоянного населения	чел.	22026	23000	23500	24000
Объем инвестиций в основной капитал (за исключением бюджетных средств) в расчете на 1 жителя	руб.	17154	20610	26210	30750
Среднемесячная номинальная начисленная заработная плата работников муниципальных учреждений;	руб.	35806	45000	50000	60290
Среднемесячная номинальная начисленная заработная плата работников крупных и средних предприятий	руб.	42893	55000	65000	75000
Доля протяженности автомобильных дорог общего пользования местного значения, не отвечающих нормативным требованиям, в общей протяженности автомобильных дорог общего пользования местного значения	км	68,66	45,10	25,00	00,00
Доля муниципальных дошкольных образовательных учреждений, здания которых находятся в аварийном состоянии или требуют капитального ремонта, в общем числе муниципальных дошкольных учреждений	%	14,3	5	0	0
Доля муниципальных общеобразовательных учреждений, соответствующих современным требованиям обучения, в общем	%	76,36	85	100	100

Наименование показателя	Единица измерения	Базовые значения 2019	Целевое значение		
			2022	2025	2030
количестве муниципальных общеобразовательных учреждений					
Доля муниципальных общеобразовательных учреждений, здания которых находятся в аварийном состоянии или требуют капитального ремонта, в общем количестве муниципальных общеобразовательных учреждений	%	54	35	20	0
Доля муниципальных учреждений культуры, здания которых находятся в аварийном состоянии или требуют капитального ремонта, в общем количестве муниципальных учреждений культуры	%	15,38	3	0	0
Доля налоговых и неналоговых доходов местного бюджета (за исключением поступлений налоговых доходов по дополнительным нормативам отчислений) в общем объеме собственных доходов бюджета муниципального образования (без учета субвенций)	%	44,38	65	78	80

Социально-экономическая политика Прионежского муниципального района должна быть направлена на формирования условий реализации целевого сценария социально-экономического развития, решение его ключевых проблем, обеспечение нивелирования угроз и максимальной реализации конкурентных преимуществ.

4. ЦЕЛЬ СТРАТЕГИИ

Стратегия социально-экономического развития— это инструмент управления социально-экономическим развитием района.

Реализация Стратегии на основе конкурентных преимуществ и возможностей для его развития позволит создать набор действенных инструментов для достижения поставленных целей, минимизировать влияние слабых сторон и угроз, создать условия для реализации индивидуальных стратегий людей, поддержания гражданского согласия.

Реализация Стратегии должна быть основана на принципах ответственности, уважения и согласования интересов, открытости и прозрачности, устойчивости долгосрочных целей и гибкости в выборе механизмов их достижения.

Ключевой принцип Стратегии - устойчивое развитие экономики, направленное на повышение привлекательности проживания и самореализации в районе.

5. ОСНОВНЫЕ НАПРАВЛЕНИЯ И ЗАДАЧИ СОЦИАЛЬНО-ЭКОНОМИЧЕСКОГО РАЗВИТИЯ РАЙОНА

Цели и задачи социально-экономического развития сформированы по следующим функционально-целевым направлениям:

"Социальная сфера",
"Экономическое развитие",

"Развитие инфраструктуры",
"Пространственное развитие",
"Развитие системы муниципального управления".

Функционально-целевые показатели направления «Социальная сфера»

Цель: Обеспечение условий для развития человеческого потенциала.

Задачи:

- Обеспечение доступного и качественного образования
- Создание условий для поддержания здорового образа жизни населения.
- Создание условий для развития физической культуры и спорта.
- Повышение социального благополучия людей
- Создание безбарьерной среды маломобильных граждан.
- Сохранение и развитие культурного наследия.
- Защита исконной среды обитания и традиционного образа жизни коренного малочисленного народа Российской Федерации -вепсов

Функционально-целевое направление «Экономическое развитие»

Цель: Развитие диверсифицированной экономики. Рост налоговых доходов муниципалитета и предпринимательской активности населения

Задачи:

- создание благоприятного предпринимательского климата;
- стимулирование роста объемов деятельности малых и средних предприятий и субъектов предпринимательства.
- Формирование благоприятной инвестиционной
- Развитие потребительского рынка, включая организацию ярмарочных мероприятий

Функционально-целевое направление «Развитие инфраструктуры»

Цель: Повышение комфортности жизни населения.

Задачи:

- повышение безопасности в районе,
- улучшение транспортной доступности
- повышение обеспеченности сетями водоснабжения;
- увеличение числа мест отдыха и рекреации населения;
- повышение удовлетворенности условиями жизнедеятельности организаций и населения;
- содействие формированию проектов благоустройства, развития сетей ЖКХ и их модернизации;
- административная поддержка и организация мероприятий благоустройства;
- формирование и подача конкурсной документации для участия в программах федерального и регионального уровня.

Функционально-целевое направление «Пространственное развитие»

Цель: Сбалансированная и эффективная пространственная организация

Задачи:

- Разработка и утверждение Генеральных планов сельских поселений района
- Создание условий для развития жилищного строительства

Функционально-целевое направление «Развитие системы муниципального управления»

Цель: Повышение системы муниципального управления

Задачи:

Обеспечение сбалансированности и устойчивости консолидированного бюджета Прионежского муниципального района;

Обеспечение формирования бюджета, ориентированного на результат;

Развитие кадрового потенциала муниципальной службы и противодействие коррупции

Повышение качества и доступности предоставляемых муниципальных услуг

Обеспечение открытости информации о деятельности администрации Прионежского муниципального района и сельских поселений.

6. ОРГАНИЗАЦИЯ РЕАЛИЗАЦИИ СТРАТЕГИИ

Механизмы реализации стратегией

Стратегия социально-экономического развития Прионежского муниципального района является документом, который содержит разносторонние планы по развитию потенциала района. Реализация Стратегии обеспечивается совместными усилиями многих участников: органов государственной власти, органов местного самоуправления, муниципальных учреждений, предприятий и организаций различных форм собственности, осуществляющих деятельность на территории района, населения, общественных организаций.

Одним из главных условий успешной реализации Стратегии является конструктивное взаимодействие всех уровней власти при решении долгосрочных задач развития в рамках своих полномочий.

Можно выделить три основных механизма реализации Стратегии:

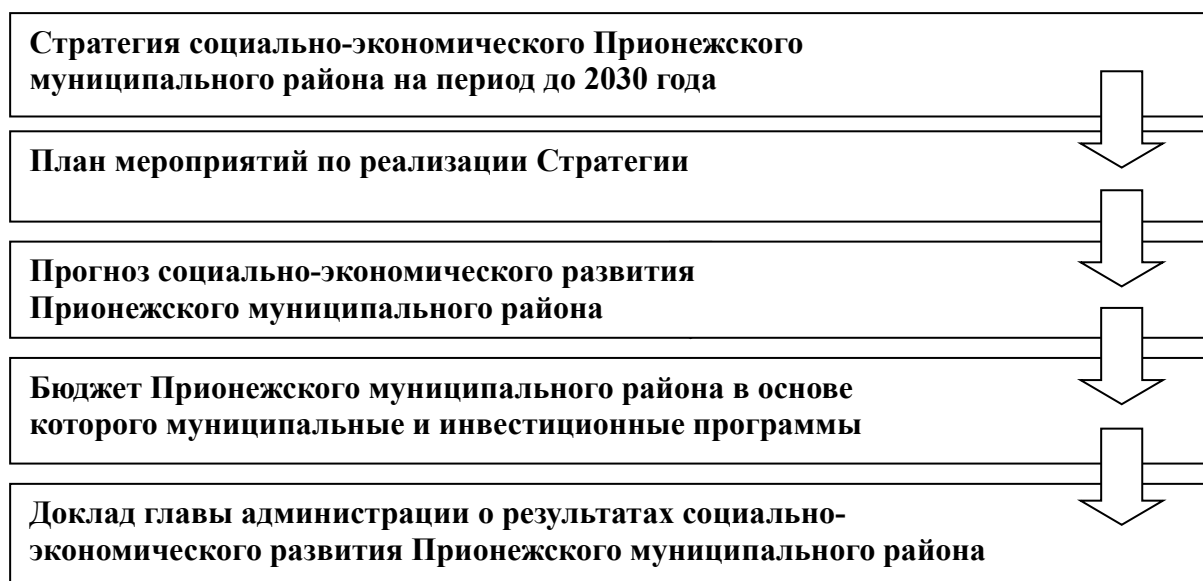
- организационно-партнерский;
- программно-целевой
- ресурсный

Организационно-партнерский механизм

Реализация Стратегии социально-экономического развития Прионежского муниципального района на период до 2030 года в части полномочий и сферы влияния органов местного самоуправления в лице администрации Прионежского муниципального района обеспечивается путем разработки Плана мероприятий по реализации Стратегии социально-экономического развития муниципального образования. План мероприятий по реализации Стратегии включает в себя контрольные показатели развития муниципального образования и мероприятия в соответствии с полномочиями администрации Прионежского муниципального района, необходимые для реализации Стратегии и достижения целевых показателей.

Организационный механизм реализации Стратегии осуществляется путем увязки планирования, реализации, мониторинга, корректировки целевых показателей прогноза при сопоставлении фактических и прогнозно-целевых показателей реализации Стратегии, независимой оценки влияния проводимых мероприятий на достижение целей Стратегии, оперативной корректировки действий исполнителей и координаторов по направлениям реализации Стратегии (рисунок 8).

Схема взаимосвязанных документов стратегического планирования по реализации Стратегии социально-экономического развития



Инструментом реализации Стратегии, раскрывающим цели, приоритеты и принципы деятельности органов местного самоуправления является бюджетная политика Прионежского муниципального района. Реализация стратегических задач по социально-экономическому развитию требует оптимизации действующих расходных обязательств, поиска наиболее эффективных методов управления, обеспечивающих достижение наибольшего результата на затраченные ресурсы.

Кроме того, реализация Стратегии предусматривает непрерывный мониторинг динамики показателей социально-экономического развития района.

Актуализация Стратегии проводится с целью учета изменений государственной политики на федеральном и региональном уровнях, тенденций развития производств на территории района, достигнутых результатов социально-экономического развития района, а также с учетом проведения актуализации документов стратегического планирования Республики Карелия.

Формирование положительного общественного мнения среди населения Прионежского района и предпринимательства по отношению к действиям органов местного самоуправления и организация эффективной «обратной связи» является основной целью внутренних преобразований при реализации Стратегии. Ведущая роль в информировании населения, общественности и бизнес-сообщества отводится средствам массовой информации и официальному сайту администрации района в сети Интернет.

Однако, Стратегия социально-экономического развития района подразумевает участие в её исполнении не только органов местного самоуправления. Успех её реализации во многом обусловлен механизмом вовлечения, координации и мотивации всех основных субъектов, включая органы местного самоуправления, крупные и средние предприятия, малый бизнес и учреждения социальной сферы, население, научные и общественные организации, СМИ. Кроме того, для эффективной реализации стратегических инвестиционных проектов предполагается активное сотрудничество органов местного самоуправления Прионежского муниципального района с Правительством Республики Карелия и федеральными органами государственной власти с целью включения Прионежского муниципального района в федеральные и республиканские документы стратегического планирования для осуществления возможности финансирования реализации приоритетных инвестиционных проектов

Республики Карелия на территории Прионежского района и создания условий для привлечения внебюджетных средств.

Бюджетные инвестиции в экономику района должны стимулировать рост частных инвестиций, способствовать формированию современной транспортной и инженерной инфраструктуры, в т.ч. с использованием механизмов государственно-частного партнерства, позволяющих привлечь инвестиции и услуги частных компаний для решения государственных и муниципальных задач.

Государственно-частное партнерство представляет собой любую форму кооперации между публичными и частными сторонами, являясь при этом важным элементом механизма реализации Стратегии, позволяющим местным властям разделить риск и ответственность за выполнение наиболее важных проектов с бизнес-сообществом, тем самым усиливая интегрирующую и объединяющую роль Стратегии. На условиях государственно-частного и муниципально-частного партнерства, предусматривается возможность реализации, прежде всего инфраструктурных проектов.

На основании соглашений о социальном партнерстве может быть реализовано сотрудничество с хозяйствующими субъектами района, заинтересованными в исполнении социальных приоритетов Стратегии.

Программно-целевой механизм

Программно-целевой механизм реализации стратегии подразумевает формирование муниципальных программ, которые упорядочивают систему стратегического планирования и ложатся в основу формирования программного бюджета района. За счет разработки и реализации муниципальных программ происходит ориентирование бюджетного процесса и расходов бюджета на цели и задачи стратегического развития.

Основой формирования муниципальной программы является стратегическая цель (стратегическое целевое направление).

Муниципальные программы Прионежского муниципального района должны охватывать все целевые ориентиры Стратегии развития.

Рекомендуются следующие этапы управления муниципальными программами:

1. Управление портфелем программ. Этап включает разработку новых или корректировку текущих муниципальных программ с учетом приоритетных направлений развития района. В рамках первого этапа вносятся предложения об изменении в перечень программ, подготавливается финансово-экономическое обоснование предлагаемой к разработке программы, согласовываются источники финансирования программы.

2. Управление жизненным циклом программ. На этом этапе, на стадии инициации и разработки программы проводится открытый консультативный процесс со всеми заинтересованными подразделениями. В рамках этого процесса разрабатывается проект программы, проходят необходимые согласования, после которых программа утверждается. Далее, на стадии реализации вносятся необходимые корректировки в программы в течение финансового года, проводится ежеквартальный мониторинг реализации программ с подготовкой отчетов. По результатам мониторинга на следующей стадии – стадии оценки принимаются управленческие решения в части перераспределения бюджета между программами исходя из достигнутых результатов и в связи с приоритетами развития.

3. Управление качеством программ. Этап включает выработку целевых показателей для выполнения поставленных программой задач, более тщательный анализ проблем и взаимосвязь проблем с задачами программы, регулирование сроков реализации программы в рамках управления жизненным циклом программы, внесение необходимых корректировок в методологическое обеспечение муниципальных программ. Он предполагает составление плана-графика реализации программных мероприятий и его реализацию ответственными исполнителями с возможностью перераспределения средств

в рамках программы. Завершается этап составлением плана мероприятий на следующий финансовый год

4. Организация управления программами. На данном этапе производится независимый от отраслевых подразделений Администрации района расчет целевых показателей муниципальных программ на основе других муниципальных и региональных методик и опыта. В рамках четвертого этапа проводится ежеквартальный мониторинг выполнения мероприятий, рассматривается подготовленный годовой отчет о реализации программы, по результатам которого проводится оценка эффективности программы, и принимаются корректирующие меры по финансированию.

5. Комплексная оценка программ (закрытие). Этап включает экспертизу текущих программ для сокращения неэффективных расходов или перераспределения финансирования в рамках программ. Заключительный этап реализации программы предусматривает подведение итогов, выполнение поставленных целей и задач.

Муниципальные программы могут включать в себя подпрограммы по отдельным мероприятиям, этапам реализации мероприятий, инвестиционным проектам, обеспечивающим достижение целей и решение задач основных приоритетов Стратегии.

Ресурсный механизм

Реализация Стратегии потребует привлечения значительных финансовых ресурсов. Их источниками станут бюджетные средства федерального, республиканского и местного бюджета и внебюджетные средства предприятий, инвесторов и др.

Привлечение средств федерального бюджета для реализации Стратегии планируется осуществлять в соответствии с действующим порядком финансирования государственных программ Российской Федерации, федеральных целевых программ, федеральной адресной инвестиционной программы, правилами предоставления бюджетных ассигнований Инвестиционного фонда Российской Федерации, в пределах общего объема бюджетных ассигнований, утвержденного федеральным бюджетом на соответствующий год.

Достижение целей и задач Стратегии за счет средств бюджета Республики Карелия и местного бюджета будет осуществляться в рамках реализации региональных программ Республики Карелия и муниципальных программ Прионежского муниципального района. Объем бюджетных средств на реализацию муниципальных программ Прионежского муниципального района будет ежегодно уточняться по итогам оценки эффективности реализации муниципальных программ, исходя из возможностей регионального и местного бюджетов.

Важнейшим финансовым ресурсом для реализации Стратегии являются внебюджетные средства, которые могут привлекаться на принципах муниципально-частного и государственно-частного партнерства, за счет средств институтов развития, международных финансовых институтов и иностранных инвестиций в реализацию перспективных инфраструктурных, социальных, инновационных, природоохранных и иных проектов.

Перспективы и темпы социально-экономического развития района во многом будут определяться объемами инвестиций и реализацией крупных инвестиционных проектов. Инвестиции в развитие инфраструктуры создают необходимые условия для функционирования и развития основных отраслей, обеспечения максимально эффективного использования экономического и производственного потенциала, улучшения качества жизни населения.

Привлечение внебюджетных источников при реализации мероприятий Стратегии нацеливает на стимулирование инвестиционной и предпринимательской деятельности в районе и предполагает следующие действия местных органов власти в рамках своих полномочий:

- улучшение инвестиционного климата и инвестиционного потенциала района посредством принятия нормативных правовых документов, обеспечивающих стимулирование районных инвесторов и привлечение добросовестных внешних инвесторов;

- содействие в реализации инвестиционных проектов, соответствующих приоритетным направлениям развития экономики района;

- развитие деловой активности, предпринимательских и инновационных инициатив как со стороны крупного и малого бизнеса, так и общественных организаций;

- финансовую поддержку субъектов инвестиционной и предпринимательской деятельности.

Формирование системы управления и мониторинга реализации Стратегии

Для реализации Стратегии на долгосрочную перспективу должна быть выстроена эффективная система управления реализацией Стратегией в рамках общей системы управления Прионежским муниципальным районом.

Организация управления реализацией Стратегии осуществляется органами местного самоуправления. Общее руководство и контроль за ходом реализации Стратегии осуществляет Совет Прионежского муниципального района, организацию ее выполнения – администрация Прионежского муниципального района.

Целями системы стратегического управления являются:

- обеспечение координации действий администрации Прионежского муниципального района по реализации Стратегии;
- повышение качества муниципальных программ;
- повышение результативности бюджетных расходов за счет стратегической ориентации бюджета.

Отдел экономики администрации Прионежского муниципального района является основным координатором Стратегии, структурные подразделения Администрации, отраслевые (функциональные) органы администрации района являются координаторами и исполнителями целевых стратегических направлений и муниципальных программ, включенных в Стратегию.

Координаторы Стратегии осуществляют следующие функции:

- определение перечня и объема финансирования конкретных мероприятий;
- мониторинг реализации мероприятий;
- выявление технических, экономических и организационных проблем реализации Стратегии;
- подготовку предложений по корректировке очередности реализации мероприятий, финансовых потребностей, источников финансирования мероприятий, целевых показателей реализации.

В целях оперативного управления реализацией Стратегии координаторы программ осуществляют мониторинг выполнения проектов и непроектных мероприятий по закрепленным направлениям и обеспечивают отдел экономики своевременной информацией о ходе выполнения поставленных задач в рамках подготовительной работы по осуществлению мониторинга реализации Стратегии.

Координаторы стратегических направлений

Основные стратегические направления, приоритеты	Координаторы и исполнители
Стратегическое направление: «Экономическое развития района»	
создание условий для развития промышленно-производственного комплекса района	отдел экономики администрации района. Главы сельских поселений
Поддержка предпринимательства и малого бизнеса	отдел экономики администрации района, Главы сельских поселений
Развитие туристско-рекреационной инфраструктуры и привлечение туристов на территорию района	отдел экономики администрации района Прионежский районный центр культуры Главы сельских поселений
Создание условий для привлечения инвестиций	отдел экономики администрации района, отдел архитектуры и управления земельными ресурсами администрации района, Главы сельских поселений
Стратегическое направление «Развитие инфраструктуры»	
повышение безопасности в районе	ОМВД по прионежскому району
Содержание и развитие дорожно-транспортного хозяйства (автомобильные дороги местного значения, пассажирские перевозки);	отдел экономики администрации района; Главы сельских поселений
Благоустройство территории и охрана окружающей среды	отдел ЖКХ, Главы сельских поселений
Защита территории и обеспечение безопасности жизнедеятельности	Отдел по мобилизационной работе и гражданской обороне
повышение обеспеченности сетями водоснабжения	отдел ЖКХ, МУП «Прионежский водоканал»
повышение удовлетворенности условиями жизнедеятельности населения, развитие сетей ЖКХ и их модернизация	отдел ЖКХ, МУП «Прионежский водоканал» Главы сельских поселений
Стратегическое направление «Социальная сфера»	
обеспечение доступного и качественного образования	отдел образования и социального развития
развитие культуры и спорта, молодежная политика района. Создание условий для поддержания здорового образа жизни населения	отдел образования и социального развития, Прионежский РЦК, МКУ «ДЮСШ Прионежского района»
сохранение и развитие культурного наследия	Прионежский РЦК
защита исконной среды обитания и традиционного образа жизни коренного малочисленного народа Российской Федерации-вепсов	Совет вепсов при Главе Администрации Прионежского муниципального района

Стратегическое направление «Пространственное развитие»	
создание условий для развития жилищного строительства	отдел архитектуры и управления земельными ресурсами
Стратегическое направление Развитие системы муниципального управления	
Обеспечение сбалансированности и устойчивости консолидированного бюджета Прионежского муниципального района	Финансовое управление Прионежского муниципального района, Главы сельских поселений
Обеспечение формирования бюджета, ориентированного на результат	Финансовое управление Прионежского муниципального района, Главы сельских поселений
Развитие кадрового потенциала муниципальной службы и противодействие коррупции	отдел управления делами администрации района
повышение качества и доступности предоставляемых муниципальных услуг	отдел управления делами администрации района
обеспечение открытости информации о деятельности администрации района и сельских поселений	отдел управления делами администрации района

Одним из условий успешной реализации Стратегии является наличие стратегического контроля - системы мониторинга и оценки результативности и эффективности ее реализации. Мониторинг обеспечивает обратную связь между Стратегией, конкретными шагами по реализации и достигнутыми результатами.

Целью проведения мониторинга реализации Стратегии является отслеживание достижения стратегических целей через изменения в социально-экономическом положении Прионежского муниципального района.

Для мониторинга реализации Стратегии используется специально разработанная система индикаторов, включающая показатели официальной государственной статистики, ведомственной статистики.

Мониторинг реализации Стратегии осуществляется посредством контроля изменения системы целевых показателей, предусмотренных Стратегией. Процедура мониторинга Стратегии предусматривает сопоставление и анализ значений целевых показателей за отчетный период с аналогичным показателем за базовый период, оценку степени приближения к прогнозным значениям.

На основе данных мониторинга принимаются решения по следующим направлениям работы:

- корректировка Стратегии, целевых программ и проектов, непрограммных мероприятий;
- инициирование разработки и реализации новых программ и проектов по реализации Стратегии;
- информирование районного сообщества о ходе реализации Стратегии через СМИ, Интернет, при встречах руководителей района с населением;
- перераспределение ресурсов по направлениям Стратегии.

раз в 2-3 года осуществлять коррекцию всей Стратегии, внося в нее необходимые поправки и дополнения.

Реализацию Стратегии социально-экономического развития Прионежского муниципального района предполагается осуществлять в рамках реализации национальных проектов и муниципальных программ Прионежского муниципального района (далее – Муниципальные программы), разработанных в соответствии с системой основных направлений и приоритетов, целей и задач, определенных настоящей Стратегией.

Муниципальная программа – это система мероприятий, взаимоувязанных по задачам, срокам осуществления и ресурсам, направленных на достижение стратегических приоритетов и целей социально-экономического развития района. Муниципальные программы могут включать в себя подпрограммы, направленные на решение конкретных задач в рамках муниципальной программы. Деление муниципальных программ на подпрограммы осуществляется исходя из масштабности и сложности решаемых в рамках муниципальной программы задач.