Схема расположения границ публичного сервитута объекта электросетевого хозяйства: «ВЛ-10 кВ Л-9п-1 "Дачный поселок" п. Старая Вилга», расположенного по адресу: Республика Карелия, Прионежский район
Площадь испрашиваемого публичного сервитута: 28 090 кв.м
Каталог координат: Приложение 1 на 2 листах
Система координат: МСК-10, зона 1
Кадастровые номера земельных участков, в отношении которых испрашивается публичный сервитут: 10:20:0031401:225, 10:20:0031401:1171, ЕЗП 10:20:0000000:302 (10:20:0031401:727, 10:20:0031402:258), 10:20:0031401:800, 10:20:0031402:19, 10:20:0031402:639, ЕЗП 10:20:0000000:269 (10:20:0031401:595, 10:20:0031401:609), земли кадастровых кварталов: 10:20:0031401, 10:20:0031402

Утверждена

_____
(наименование документа об утверждении, включая

_____
наименования органов государственной власти или

_____
органов местного самоуправления, принявших

_____
решение об утверждении схемы или подписавших
соглашение о перераспределении земельных участков)

от _____ № _____

Схема расположения листов

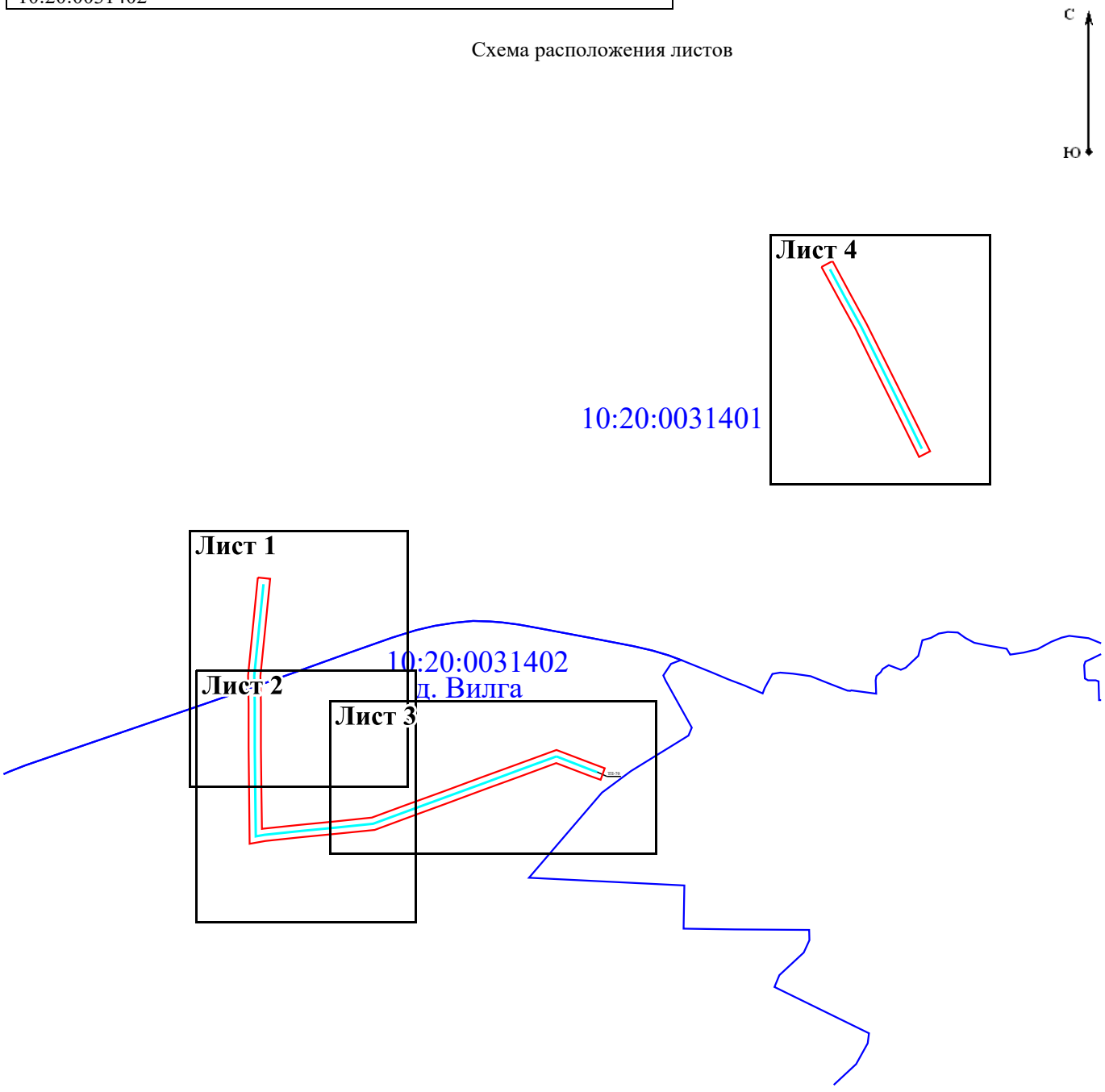

Масштаб 1:10 000

Условные обозначения:

- проектные границы публичного сервитута объекта электросетевого хозяйства;

10:20:0031401 - номер и граница кадастрового квартала;

- обозначение объекта электросетевого хозяйства.

Лист 1

Схема расположения границ публичного сервитута объекта электросетевого хозяйства:
«ВЛ-10 кВ Л-9п-1 "Дачный поселок" п. Старая Вилга»,
расположенного по адресу: Республика Карелия, Прионежский район

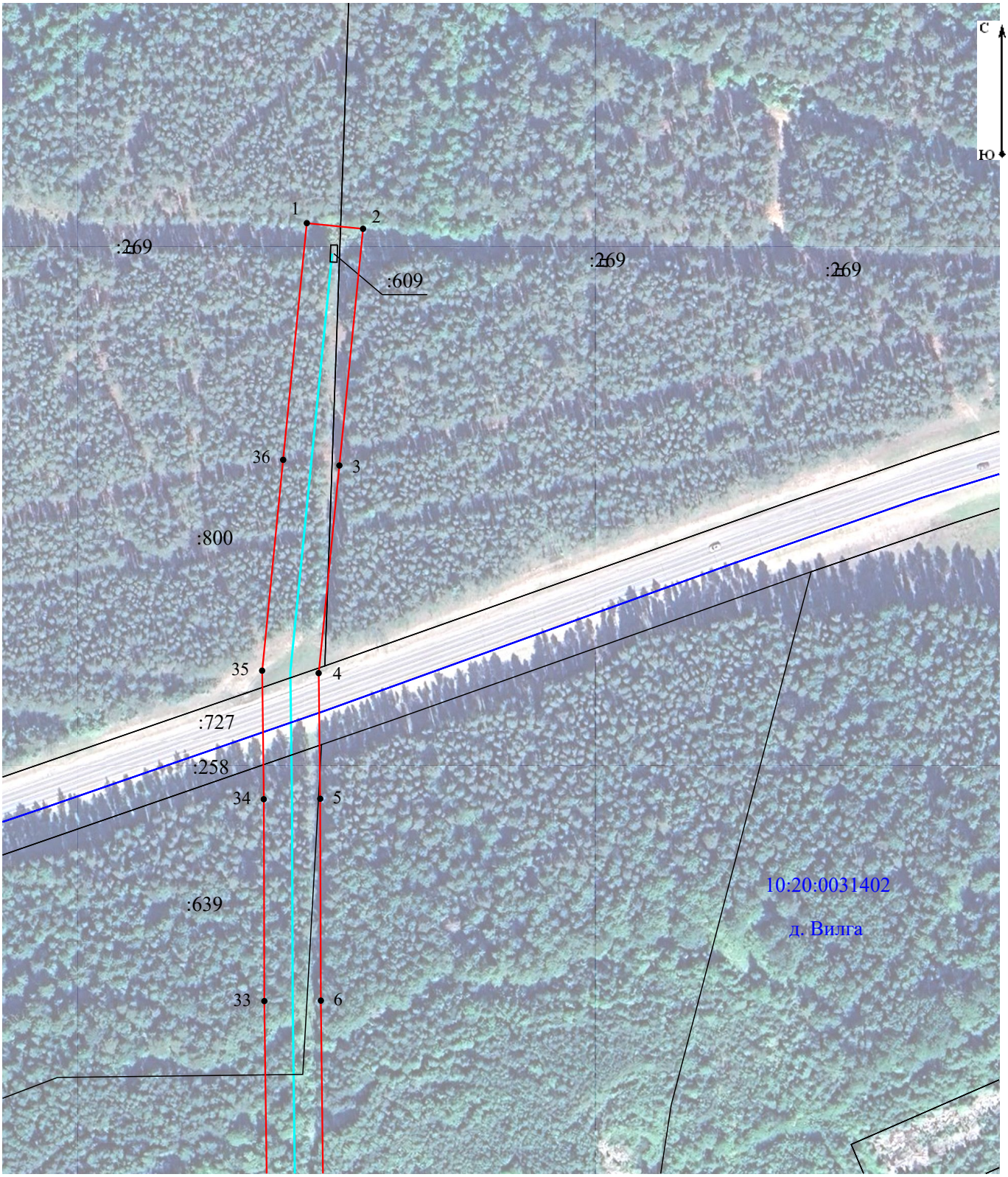

Масштаб 1:2 000

Условные обозначения:

- проектные границы публичного сервитута объекта электросетевого хозяйства;

10:20:0031401 - номер и граница кадастрового квартала;

- обозначение объекта электросетевого хозяйства;

:800 - кадастровый номер и граница земельного участка, содержащиеся в ЕГРН;

1 • - обозначение и номер характерной точки проектных границ публичного сервитута объекта электросетевого хозяйства.

Лист 2

Схема расположения границ публичного сервитута объекта электросетевого хозяйства:
«ВЛ-10 кВ Л-9п-1 "Дачный поселок" п. Старая Вилга»,
расположенного по адресу: Республика Карелия, Прионежский район

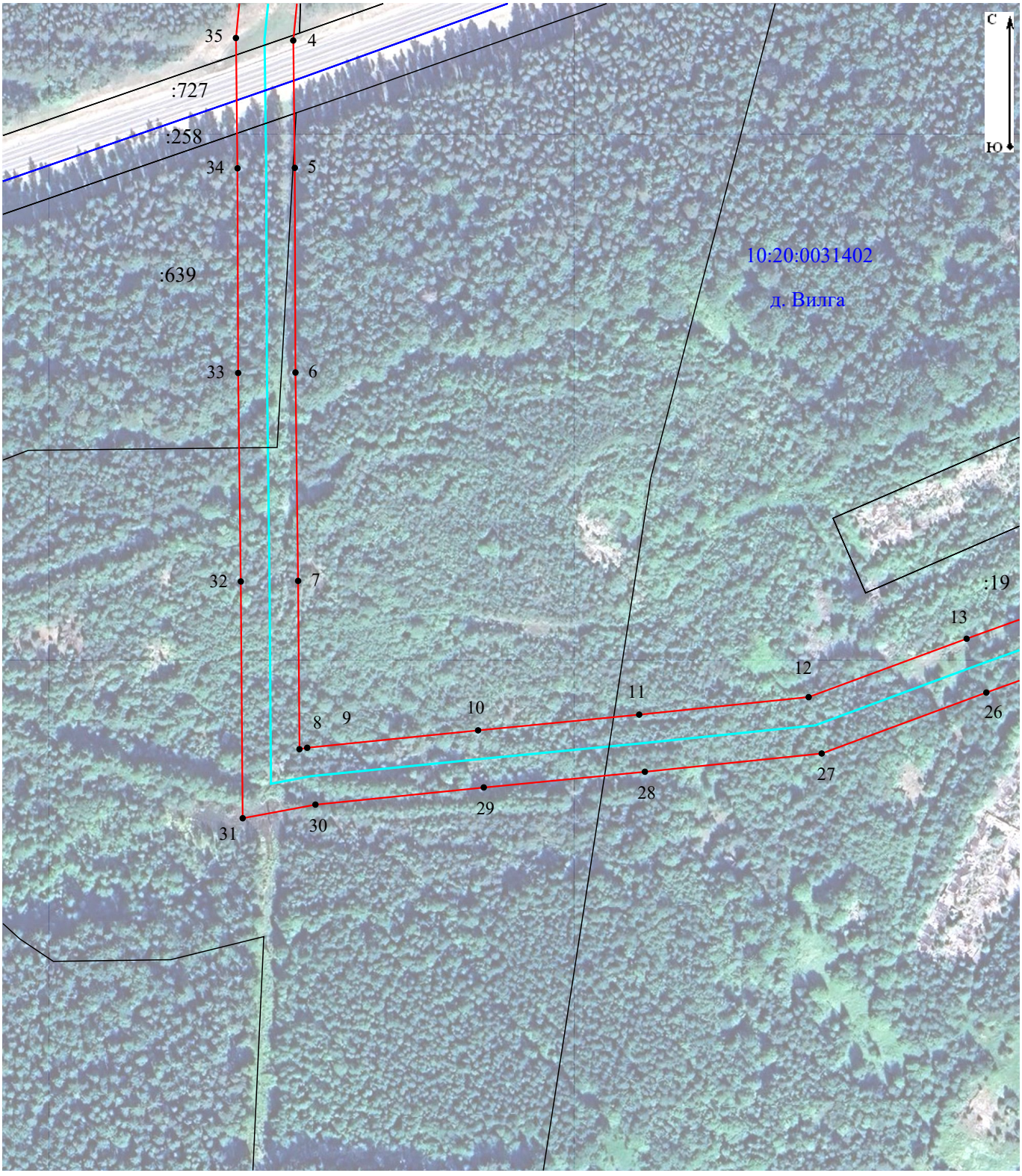

Масштаб 1:2 000

Условные обозначения:

- проектные границы публичного сервитута объекта электросетевого хозяйства;

10:20:0031402 - номер и граница кадастрового квартала;

- обозначение объекта электросетевого хозяйства;

:639 - кадастровый номер и граница земельного участка, содержащиеся в ЕГРН;

1 • - обозначение и номер характерной точки проектных границ публичного сервитута объекта электросетевого хозяйства.

Лист 3

Схема расположения границ публичного сервитута объекта электросетевого хозяйства:
«ВЛ-10 кВ Л-9п-1 "Дачный поселок" п. Старая Вилга»,
расположенного по адресу: Республика Карелия, Прионежский район

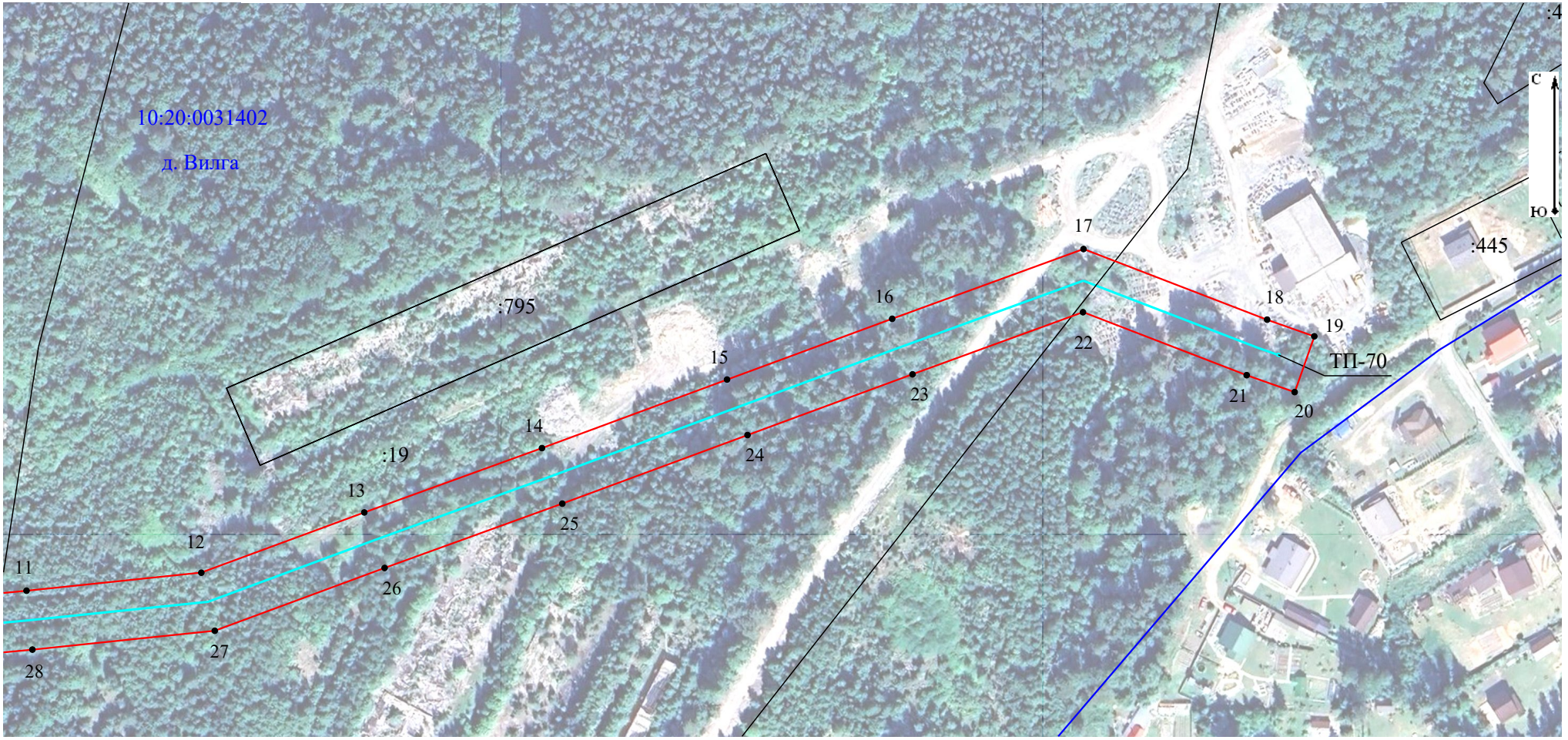

Масштаб 1:2 000

Условные обозначения:

- проектные границы публичного сервитута объекта электросетевого хозяйства;
10:20:0031402 - номер и граница кадастрового квартала;
- обозначение объекта электросетевого хозяйства;
:795 - кадастровый номер и граница земельного участка, содержащиеся в ЕГРН;
1 • - обозначение и номер характерной точки проектных границ публичного сервитута объекта электросетевого хозяйства.

Лист 4

Схема расположения границ публичного сервитута объекта электросетевого хозяйства:
«ВЛ-10 кВ Л-9п-1 "Дачный поселок" п. Старая Вилга»,
расположенного по адресу: Республика Карелия, Прионежский район



Масштаб 1:2 000

Условные обозначения:

- проектные границы публичного сервитута объекта электросетевого хозяйства;

10:20:0031401 - номер и граница кадастрового квартала;

- обозначение объекта электросетевого хозяйства;

:225 - кадастровый номер и граница земельного участка, содержащиеся в ЕГРН;

1 • - обозначение и номер характерной точки проектных границ публичного сервитута объекта электросетевого хозяйства.

Приложение №1

Каталог координат границ публичного сервитута
объекта электросетевого хозяйства: «ВЛ-10 кВ Л-9п-1 "Дачный поселок" п. Старая Вилга»

Площадь публичного сервитута: 28 090 кв.м.		
Метод определения координат: Аналитический метод		
Система координат: МСК - 10, зона 1		
Средняя квадратичная погрешность определения координат характерных точек контура (Mt) = 0,10 м		
Обозначение характерных точек границ	**Координаты, м**	
	X	**Y**
1	**2**	**3**
Контур 1		
1	347 912,46	1 507 094,01
2	347 910,43	1 507 114,31
3	347 825,10	1 507 105,77
4	347 750,24	1 507 098,28
5	347 704,96	1 507 098,85
6	347 632,18	1 507 099,08
7	347 558,06	1 507 100,03
8	347 498,22	1 507 100,50
9	347 498,73	1 507 103,26
10	347 504,93	1 507 164,11
11	347 510,51	1 507 221,47
12	347 516,73	1 507 281,80
13	347 537,52	1 507 338,06
14	347 559,70	1 507 399,39
15	347 583,35	1 507 463,27
16	347 604,30	1 507 520,27
17	347 628,36	1 507 586,31
18	347 604,01	1 507 649,69
19	347 598,26	1 507 665,97
20	347 579,02	1 507 659,19
21	347 584,86	1 507 642,63
22	347 606,57	1 507 586,12
23	347 585,14	1 507 527,29
24	347 564,20	1 507 470,34
25	347 540,54	1 507 406,41
26	347 518,36	1 507 345,07
27	347 496,70	1 507 286,45
28	347 490,21	1 507 223,50
29	347 484,63	1 507 166,13
30	347 478,53	1 507 106,19
31	347 473,67	1 507 080,29
32	347 557,85	1 507 079,63
33	347 632,01	1 507 078,68
34	347 704,79	1 507 078,46
35	347 751,13	1 507 077,87
36	347 827,13	1 507 085,47
1	347 912,46	1 507 094,01
Контур 2		

37	348 424,06	1 508 023,37
38	348 433,72	1 508 041,34
39	348 378,43	1 508 071,10
40	348 330,01	1 508 098,04
41	348 278,97	1 508 123,36
42	348 227,30	1 508 149,13
43	348 180,65	1 508 172,51
44	348 120,23	1 508 202,57
45	348 111,14	1 508 184,31
46	348 171,53	1 508 154,26
47	348 218,17	1 508 130,89
48	348 269,88	1 508 105,10
49	348 320,52	1 508 079,99
50	348 368,63	1 508 053,19
37	348 424,06	1 508 023,37