

Схема расположения границ публичного сервитута объекта электросетевого хозяйства:  
«КТП-160/6/0,4 кВ ;ТП-3178 Ялуба-Ручей»,  
расположенного по адресу: Республика Карелия, Прионежский район

**Утверждена**

(наименование документа об утверждении, включая  
наименования органов государственной власти или  
органов местного самоуправления, принявших  
решение об утверждении схемы или подписавших  
соглашение о перераспределении земельных участков)

от \_\_\_\_\_ № \_\_\_\_\_

Площадь испрашиваемого публичного сервитута: 471 кв.м

Каталог координат: Приложение 1 на 1 листе




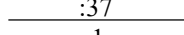
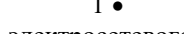
Система координат: МСК-10, зона 1

Кадастровый номер земельного участка, в отношении которого испрашивается публичный сервитут: 10:20:0020409:37, земли кадастрового квартала: 10:20:0020409



**Масштаб 1:1 000**

Условные обозначения:

-  - проектные границы публичного сервитута объекта электросетевого хозяйства;
-  **10:20:0020409** - номер и граница кадастрового квартала;
-  - обозначение объекта электросетевого хозяйства;
-  **:37** - кадастровый номер и граница земельного участка, содержащегося в ЕГРН;
-  **1 •** - обозначение и номер характерной точки проектных границ публичного сервитута объекта электросетевого хозяйства.

**Каталог координат границ публичного сервитута  
объекта электросетевого хозяйства: «КТП-160/6/0,4 кВ ;ТП-3178 Ялуба-Ручей»**

<b>Площадь публичного сервитута: 471 кв.м.</b>		
<b>Метод определения координат: Аналитический метод</b>		
<b>Система координат: МСК - 10, зона 1</b>		
<b>Средняя квадратичная погрешность определения координат характерных точек контура (Mt) = 0,10 м</b>		
<b>Обозначение характерных точек границ</b>	<b>Координаты, м</b>	
	<b>X</b>	<b>Y</b>
<b>1</b>	<b>2</b>	<b>3</b>
1	356396,79	1531406,84
2	356382,74	1531423,11
3	356366,10	1531408,73
4	356380,17	1531392,59