СХЕМА РАСПОЛОЖЕНИЯ ГРАНИЦ ПУБЛИЧНОГО СЕРВИТУТА

Объект электросетевого хозяйства ВЛ-0,4 кВ от ТП№90

Кадастровые номера земельных участков, в отношении которых испрашивается публичный сервитут: 10:20:0020101:3; 10:20:0020101:6; 10:20:0020101:7; 10:20:0020101:8; 10:20:0020101:9; 10:20:0020101:16; 10:20:0020101:94; 10:20:0020101:103; 10:20:0020101:104; 10:20:0020101:224; 10:20:0020115:14; 10:20:0020115:17; 10:20:0020115:132; 10:20:0020115:133; 10:20:0020115:134; 10:20:0020118:5; 10:20:0020118:6; 10:20:0020118:19; 10:20:0020118:20; 10:20:0020118:49; 10:20:0022401:326; 10:20:0022401:407; 10:20:0022501:1; 10:20:0022501:13; 10:20:0022501:15; 10:20:0022501:16; 10:20:0022501:26; 10:20:0022501:30; 10:20:0022501:54; 10:20:0022501:61; 10:20:0022501:80; 10:20:0022501:81; 10:20:0022501:92; 10:20:0022501:117; земли кадастровых кварталов 10:20:0020115; 10:20:0022401; 10:20:0022501; 10:20:0020118; 10:20:0020101

Площадь испрашиваемого сервитута 14215 кв.м.

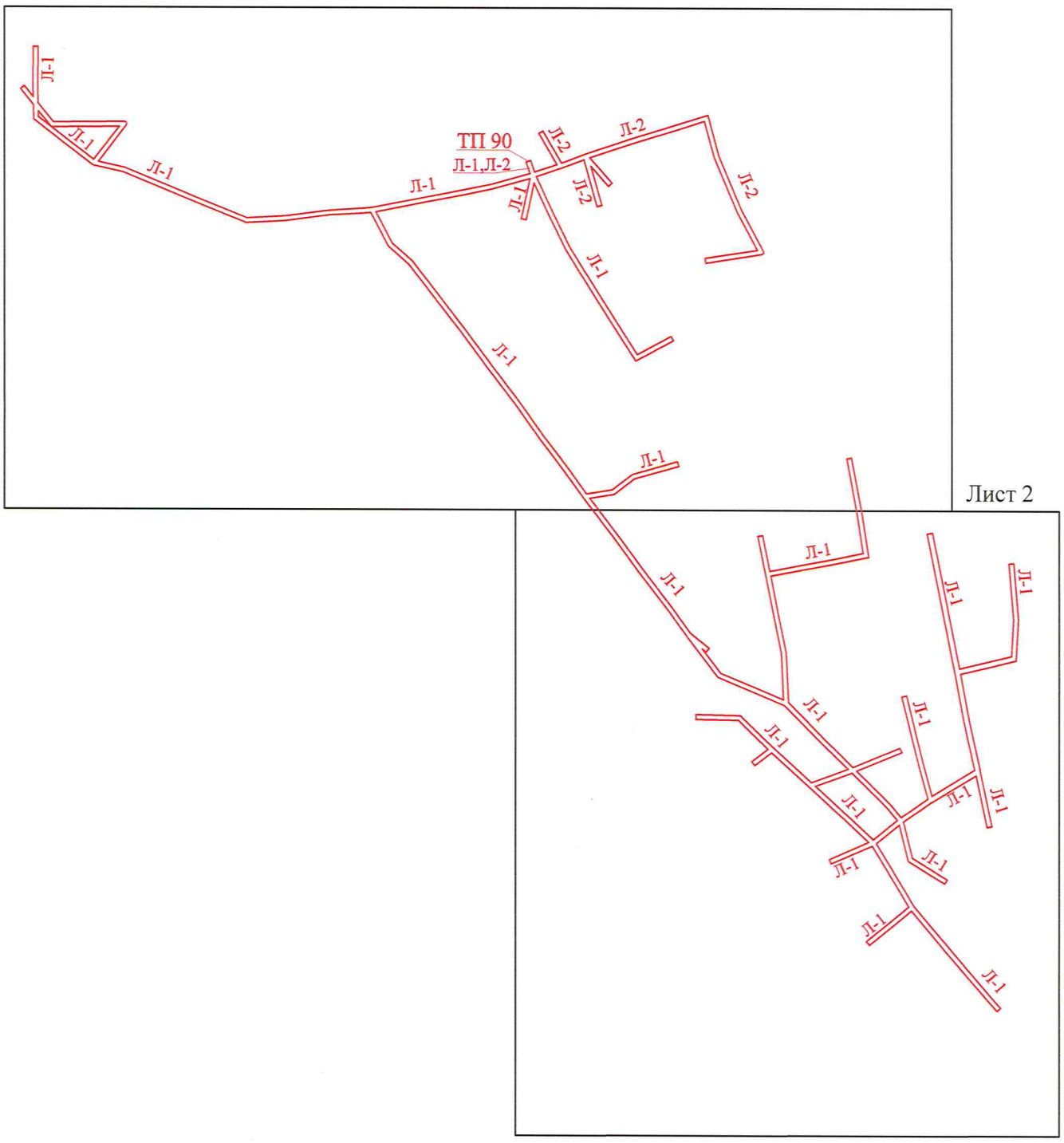

Масштаб 1: 5000

Условные обозначения:

Границы публичного сервитута

Кадастровый инженер
Алешина Юлия Сергеевна

_____
(подпись)

"01" 06 2021г.

СХЕМА РАСПОЛОЖЕНИЯ ГРАНИЦ ПУБЛИЧНОГО СЕРВИТУТА

Объект электросетевого хозяйства ВЛ-0,4 кВ от ТП№90

Кадастровые номера земельных участков, в отношении которых испрашивается публичный сервитут: 10:20:0020101:3; 10:20:0020101:6; 10:20:0020101:7; 10:20:0020101:8; 10:20:0020101:9; 10:20:0020101:16; 10:20:0020101:94; 10:20:0020101:103; 10:20:0020101:104; 10:20:0020101:224; 10:20:0020115:14; 10:20:0020115:17; 10:20:0020115:132; 10:20:0020115:133; 10:20:0020115:134; 10:20:0020118:5; 10:20:0020118:6; 10:20:0020118:19; 10:20:0020118:20; 10:20:0020118:49; 10:20:0022401:326; 10:20:0022401:407; 10:20:0022501:1; 10:20:0022501:13; 10:20:0022501:15; 10:20:0022501:16; 10:20:0022501:26; 10:20:0022501:30; 10:20:0022501:54; 10:20:0022501:61; 10:20:0022501:80; 10:20:0022501:81; 10:20:0022501:92; 10:20:0022501:117; земли кадастровых кварталов 10:20:0020115; 10:20:0022401; 10:20:0022501; 10:20:0020118; 10:20:0020101

Площадь испрашиваемого сервитута 14215 кв.м.

Лист 1

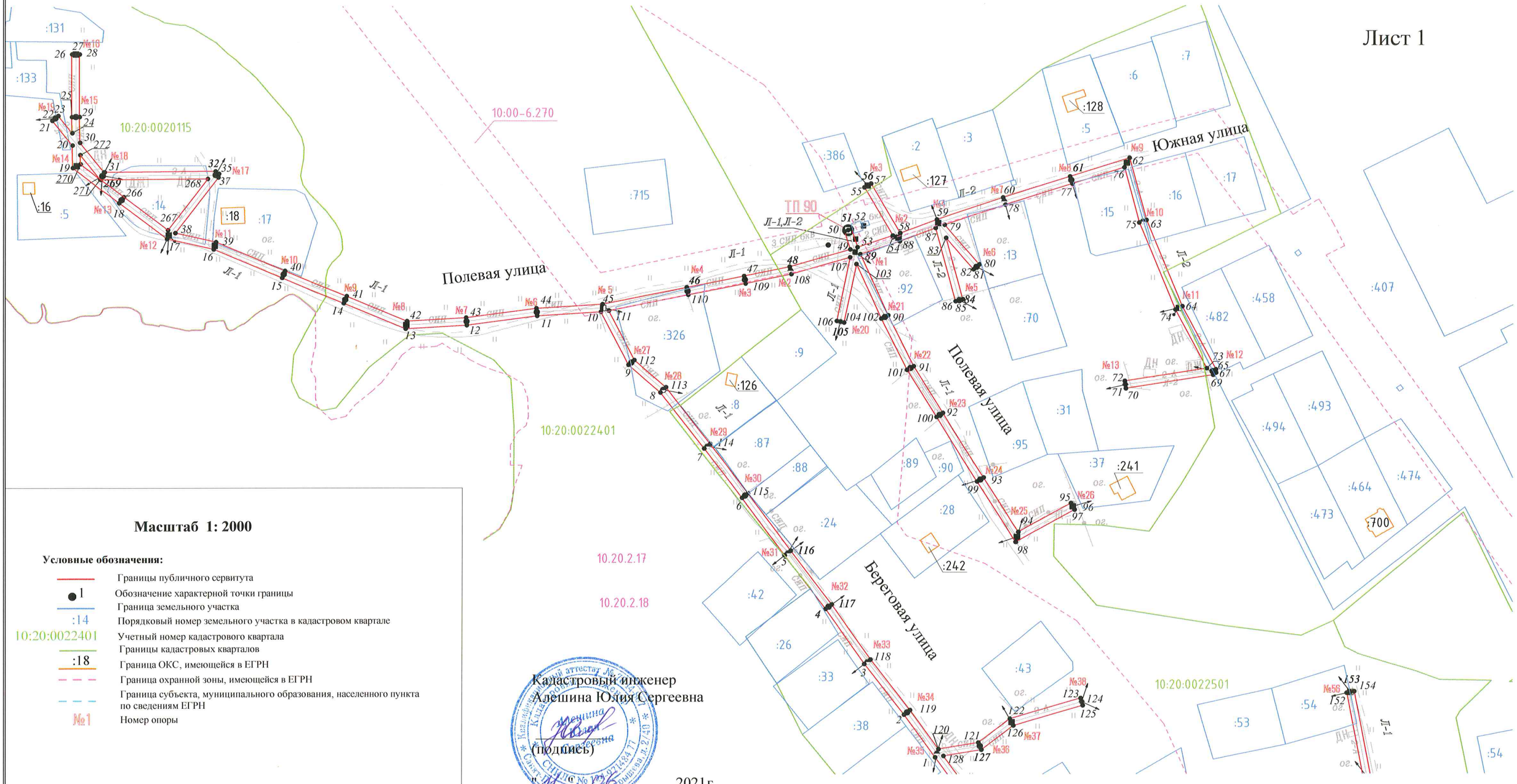

Масштаб 1: 2000

Условные обозначения:

- Границы публичного сервитута
- 1 — Обозначение характерной точки границы
- Граница земельного участка
- :14 — Порядковый номер земельного участка в кадастровом квартале
- 10:20:0022401 — Учетный номер кадастрового квартала
- Границы кадастровых кварталов
- :18 — Граница ОКС, имеющейся в ЕГРН
- Граница охранной зоны, имеющейся в ЕГРН
- Граница субъекта, муниципального образования, населенного пункта по сведениям ЕГРН
- №1 — Номер опоры

Кадастровый инженер
Алешина Юлия Сергеевна

(подпись)

«11» 06 2021г.

СХЕМА РАСПОЛОЖЕНИЯ ГРАНИЦ ПУБЛИЧНОГО СЕРВИТУТА

Объект электросетевого хозяйства ВЛ-0,4 кВ от ТП№90

Кадастровые номера земельных участков, в отношении которых испрашивается публичный сервитут: 10:20:0020101:3; 10:20:0020101:6; 10:20:0020101:7; 10:20:0020101:8; 10:20:0020101:9; 10:20:0020101:16; 10:20:0020101:94; 10:20:0020101:103; 10:20:0020101:104; 10:20:0020101:224; 10:20:0020115:14; 10:20:0020115:17; 10:20:0020115:132; 10:20:0020115:133; 10:20:0020115:134; 10:20:0020118:5; 10:20:0020118:6; 10:20:0020118:19; 10:20:0020118:20; 10:20:0020118:49; 10:20:0022401:326; 10:20:0022401:407; 10:20:0022501:1; 10:20:0022501:13; 10:20:0022501:15; 10:20:0022501:16; 10:20:0022501:26; 10:20:0022501:30; 10:20:0022501:54; 10:20:0022501:61; 10:20:0022501:80; 10:20:0022501:81; 10:20:0022501:92; 10:20:0022501:117; земли кадастровых кварталов 10:20:0020115; 10:20:0022401; 10:20:0022501; 10:20:0020118; 10:20:0020101

Площадь испрашиваемого сервитута 14215 кв.м.

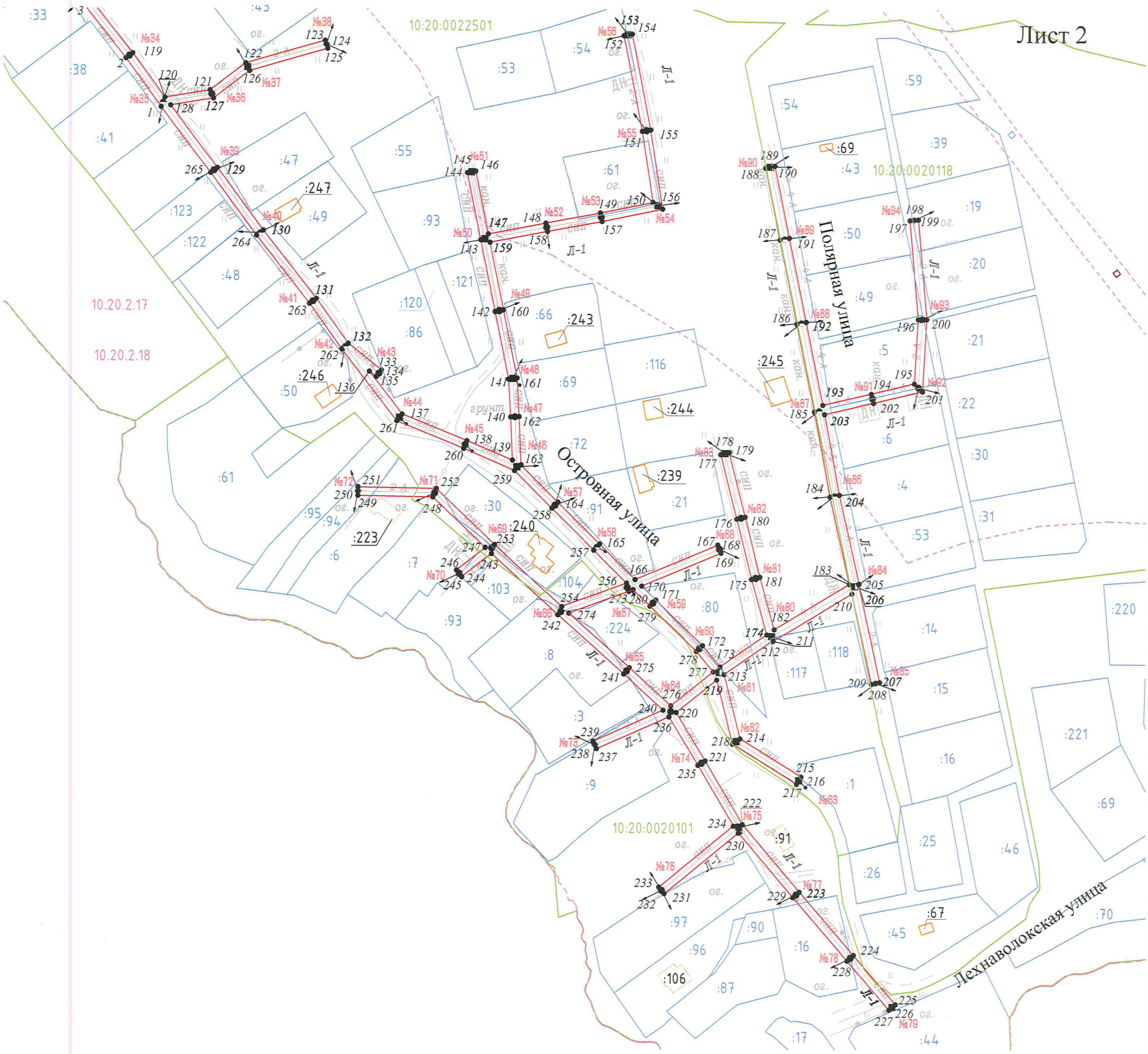

Масштаб 1: 2000

Условные обозначения:

	Границы публичного сервитута
●1	Обозначение характерной точки границы
	Граница земельного участка
:14	Порядковый номер земельного участка в кадастровом квартале
10:20:0022401	Учетный номер кадастрового квартала
	Границы кадастровых кварталов
:18	Граница ОКС, имеющейся в ЕГРН
	Граница охранной зоны, имеющейся в ЕГРН
	Граница субъекта, муниципального образования, населенного пункта по сведениям ЕГРН
№1	Номер опоры

Кадастровый инженер
Алешина Юлия Сергеевна

_____
(подпись)

"14" 01 _____ 2021г.