

Приложение № 1  
к Постановлению Администрации  
Прионежского муниципального района  
от 29.04.2021 г. № 414\_

УТВЕРЖДЕНО  
Постановлением  
Администрации Прионежского  
муниципального района  
от \_\_\_\_\_ 2021 г. № \_\_\_\_\_

### ИЗВЕЩЕНИЕ

о проведении аукциона на право заключения договора на установку и эксплуатацию рекламной конструкции на земельном участке, здании или ином недвижимом имуществе, находящемся в муниципальной собственности Прионежского муниципального района, а также на земельном участке, государственная собственность на который не разграничена.

1. Наименование Организатора аукциона:

Администрация Прионежского муниципального района; Адрес (почтовый): 185005, Республика Карелия, г. Петрозаводск, ул. Правды, д. 14. Адрес (юридический): 185506, Республика Карелия, Прионежский район, п. Новая Вилга, ул. Центральная, д.5. тел./факс (8142) 56-23-04/57-84-10, e-mail: adm@prionego.ru.

Контактное лицо: Михеева Екатерина Николаевна.

Специализированная организация по проведению аукциона: Общество с ограниченной ответственностью «Первая специализированная организация «Государственный заказ» (сокращенное наименование ООО «ПСО «Госзаказ»), расположенное по адресу: 185028, Республика Карелия, г. Петрозаводск, ул. Энгельса, 10, каб. 506. Телефон/факс: (8142) 63-04-60/76-52-11. Адрес электронной почты: pso.goszakaz@gmail.com. Контактное лицо: Балаев Борис Викторович.

2. Основание проведения аукциона – Постановление Администрации Прионежского муниципального района от \_\_\_\_\_ 2021г. № \_\_\_\_ «О проведении аукциона на право заключения договора на установку и эксплуатацию рекламной конструкции». Порядок проведения аукциона – Постановление Администрации Прионежского муниципального района от 20.04.2021г. № 361 «Об утверждении Положения о порядке организации и проведения торгов в форме аукциона на право заключения договоров на установку и эксплуатацию рекламных конструкций».

3. Предмет аукциона: право заключения договора на установку и эксплуатацию рекламных конструкций на земельных участках, зданиях или ином недвижимом имуществе, находящемся в муниципальной собственности Прионежского муниципального района, а также на земельных участках, государственная собственность на которые не разграничена, указанных в схеме размещения рекламных конструкций, сроком на 10 лет.

4. Перечень лотов с указанием их номеров, места установки рекламной конструкции в схеме размещения, места размещения рекламной конструкции, их типа и вида, а также требования к техническим параметрам рекламных конструкций, начальной (минимальной) цены на право заключения договора (цена лота):

## Лот № 1

### Карта размещения рекламной конструкции

Место размещения рекламной конструкции №19 (РК-19):	Республика Карелия, Прионежский район, трасса Р-21 "Кола", 438+296 м (лево) Собственник земельного участка: земельный участок расположен на землях, государственная собственность на которые не разграничена Кадастровый квартал: 10:20:0010125
Технические и конструктивные характеристики рекламной конструкции	
Вид конструкции:	Стационарная рекламная конструкция среднего формата (отдельно стоящая)
Тип конструкции:	Билборд (щит магистральный)
Площадь информационного поля:	18 кв.м (6м x 3м)
Надземная часть:	Каркас — металлический швеллер, опорная стойка — сварной металлический швеллер (или труба)
Ширина/высота (с опорной стойкой):	До 6,5м / 6-6,5м
Подземная часть (фундамент):	Железобетонный монолит (при невозможности установки — железобетонные блоки с декоративной облицовкой (или наличием дорожных ограждений)

Сторона А (по ходу движения)



Сторона Б (против хода движения)




Начальная (минимальная) цена на право заключения договора (цена лота) 36996,50—(тридцать шесть тысяч девятьсот девяносто шесть) рублей 50 копеек.

## Лот № 2


### Карта размещения рекламной конструкции

Место размещения рекламной конструкции №13 (РК-13):	Республика Карелия, Прионежский район, трасса Р-21 "Кола", 437+150 м (лево) Собственник земельного участка: земельный участок расположен на землях, государственная собственность на которые не разграничена Кадастровый квартал: 10:20:0010126
Технические и конструктивные характеристики рекламной конструкции	
Вид конструкции:	Стационарная рекламная конструкция среднего формата (отдельно стоящая)
Тип конструкции:	Билборд (щит магистральный)
Площадь информационного поля:	18 кв.м (6м x 3м)
Надземная часть:	Каркас — металлический швеллер, опорная стойка — сварной металлический швеллер (или труба)
Ширина/высота (с опорной стойкой):	До 6,5м / 6-6,5м
Подземная часть (фундамент):	Железобетонный монолит (при невозможности установки — железобетонные блоки с декоративной облицовкой (или наличием дорожных ограждений)

Сторона А (по ходу движения)



Сторона Б (против хода движения)



Начальная (минимальная) цена на право заключения договора (цена лота) – 36996,50–(тридцать шесть тысяч девятьсот девяносто шесть) рублей 50 копеек.

### Лот № 3

#### Карта размещения рекламной конструкции

Место размещения рекламной конструкции №14 (РК-14):	Республика Карелия, Прионежский район, трасса Р-21 "Кола", 437+370 м (лево) Собственник земельного участка: земельный участок расположен на землях, государственная собственность на которые не разграничена Кадастровый квартал: 10:20:0010125
Технические и конструктивные характеристики рекламной конструкции	
Вид конструкции:	Стационарная рекламная конструкция среднего формата (отдельно стоящая)
Тип конструкции:	Билборд (щит магистральный)
Площадь информационного поля:	18 кв.м (6м x 3м)
Надземная часть:	Каркас — металлический швеллер, опорная стойка — сварной металлический швеллер (или труба)
Ширина/высота (с опорной стойкой):	До 6,5м / 6-6,5м
Подземная часть (фундамент):	Железобетонный монолит (при невозможности установки — железобетонные блоки с декоративной облицовкой (или наличием дорожных ограждений)

Сторона А (по ходу движения)



Сторона Б (против хода движения)



Начальная (минимальная) цена на право заключения договора (цена лота) – 36996,50–(тридцать шесть тысяч девятьсот девяносто шесть) рублей 50 копеек.

## Лот № 4

### Карта размещения рекламной конструкции

Место размещения рекламной конструкции №14 (РК-14):	Республика Карелия, Прионежский район, трасса Р-21 "Кола", 437+370 м (лево) Собственник земельного участка: земельный участок расположен на землях, государственная собственность на которые не разграничена Кадастровый квартал: 10:20:0010125
Технические и конструктивные характеристики рекламной конструкции	
Вид конструкции:	Стационарная рекламная конструкция среднего формата (отдельно стоящая)
Тип конструкции:	Билборд (щит магистральный)
Площадь информационного поля:	18 кв.м (6м x 3м)
Надземная часть:	Каркас — металлический швеллер, опорная стойка — сварной металлический швеллер (или труба)
Ширина/высота (с опорной стойкой):	До 6,5м / 6-6,5м
Подземная часть (фундамент):	Железобетонный монолит (при невозможности установки — железобетонные блоки с декоративной облицовкой (или наличием дорожных ограждений)

Сторона А (по ходу движения)



Сторона Б (против хода движения)



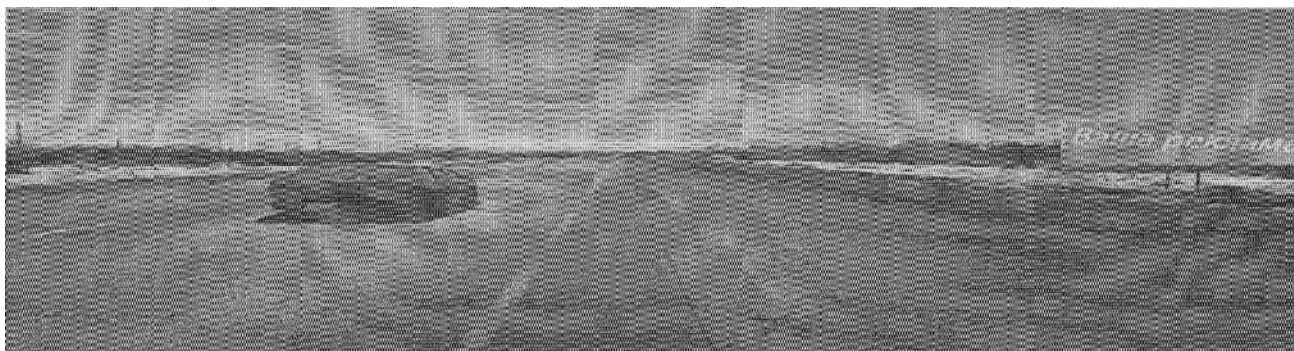
Начальная (минимальная) цена на право заключения договора (цена лота) – 36996,50–(тридцать шесть тысяч девятьсот девяносто шесть) рублей 50 копеек.

## Лот № 5

### Карта размещения рекламной конструкции

Место размещения рекламной конструкции №16 (РК-16):	Республика Карелия, Прионежский район, трасса Р-21 "Кола", 437+690 м (лево) Собственник земельного участка: земельный участок расположен на землях, государственная собственность на которые не разграничена Кадастровый квартал: 10:20:0010125
Технические и конструктивные характеристики рекламной конструкции	
Вид конструкции:	Стационарная рекламная конструкция среднего формата (отдельно стоящая)
Тип конструкции:	Билборд (щит магистральный)
Площадь информационного поля:	18 кв.м (6м x 3м)
Надземная часть:	Каркас — металлический швеллер, опорная стойка — сварной металлический швеллер (или труба)
Ширина/высота (с опорной стойкой):	До 6,5м / 6-6,5м
Подземная часть (фундамент):	Железобетонный монолит (при невозможности установки — железобетонные блоки с декоративной облицовкой (или наличием дорожных ограждений)

Сторона А (по ходу движения)



Сторона Б (против хода движения)



Начальная (минимальная) цена на право заключения договора (цена лота) – 36996,50–(тридцать шесть тысяч девятьсот девяносто шесть) рублей 50 копеек.

## Лот № 6

### Карта размещения рекламной конструкции

Место размещения рекламной конструкции №17 (РК-17):	Республика Карелия, Прионежский район, трасса Р-21 "Кола", 437+910 м (лево) Собственник земельного участка: земельный участок расположен на землях, государственная собственность на которые не разграничена Кадастровый квартал: 10:20:0010125
Технические и конструктивные характеристики рекламной конструкции	
Вид конструкции:	Стационарная рекламная конструкция среднего формата (отдельно стоящая)
Тип конструкции:	Билборд (щит магистральный)
Площадь информационного поля:	18 кв.м (6м x 3м)
Надземная часть:	Каркас — металлический швеллер, опорная стойка — сварной металлический швеллер (или труба)
Ширина/высота (с опорной стойкой):	До 6,5м / 6-6,5м
Подземная часть (фундамент):	Железобетонный монолит (при невозможности установки — железобетонные блоки с декоративной облицовкой (или наличием дорожных ограждений)

Сторона А (по ходу движения)



Сторона Б (против хода движения)



Начальная (минимальная) цена на право заключения договора (цена лота) – 36996,50–(тридцать шесть тысяч девятьсот девяносто шесть) рублей 50 копеек.

## ЛОТ № 7


### Карта размещения рекламной конструкции

Место размещения рекламной конструкции №18 (РК-18):	Республика Карелия, Прионежский район, трасса Р-21 "Кола", 438+102 м (лево) Собственник земельного участка: земельный участок расположен на землях государственной собственности на которые не разграничена Кадастровый квартал: 10:20:0010125
Технические и конструктивные характеристики рекламной конструкции	
Вид конструкции:	Стационарная рекламная конструкция среднего формата (отдельно стоящая)
Тип конструкции:	Билборд (щит магистральный)
Площадь информационного поля:	18 кв.м (6м x 3м)
Надземная часть:	Каркас — металлический швеллер, опорная стойка — сварной металлический швеллер (или труба)
Ширина/высота (с опорной стойкой):	До 6,5м / 6-6,5м
Подземная часть (фундамент):	Железобетонный монолит (при невозможности установки — железобетонные блоки с декоративной облицовкой (или наличием дорожных ограждений)

Сторона А (по ходу движения)



Сторона Б (против хода движения)



Начальная (минимальная) цена на право заключения договора (цена лота) – 36996,50–(тридцать шесть тысяч девятьсот девяносто шесть) рублей 50 копеек.

## ЛОТ № 8

### Карта размещения рекламной конструкции

Место размещения рекламной конструкции №21 (РК-21):	Республика Карелия, Прионежский район, трасса Р-21 "Кола", 439+419 м (право) Собственник земельного участка: земельный участок расположен на землях, государственная собственность на которые не разграничена Кадастровый квартал: 10:20:0015515
Технические и конструктивные характеристики рекламной конструкции	
Вид конструкции:	Стационарная рекламная конструкция среднего формата (отдельно стоящая)
Тип конструкции:	Билборд (щит магистральный)
Площадь информационного поля:	18 кв.м (6м x 3м)
Надземная часть:	Каркас — металлический швеллер, опорная стойка — сварной металлический швеллер (или труба)
Ширина/высота (с опорной стойкой):	До 6,5м / 6-6,5м
Подземная часть (фундамент):	Железобетонный монолит (при невозможности установки — железобетонные блоки с декоративной облицовкой (или наличием дорожных ограждений)

Сторона А (по ходу движения)



Сторона Б (по ходу движения)



Начальная (минимальная) цена на право заключения договора (цена лота) – 36996,50–(тридцать шесть тысяч девятьсот девяносто шесть) рублей 50 копеек.

## ЛОТ № 9

### Карта размещения рекламной конструкции

Место размещения рекламной конструкции №23 (РК-23):	Республика Карелия, Прионежский район, трасса Р-21 "Кола", 441+400 м (лево) Собственник земельного участка: земельный участок расположен на землях, государственная собственность на которые не разграничена Кадастровый квартал: 10:20:0015511
Технические и конструктивные характеристики рекламной конструкции	
Вид конструкции:	Стационарная рекламная конструкция среднего формата (отдельно стоящая)
Тип конструкции:	Билборд (щит магистральный)
Площадь информационного поля:	18 кв.м (6м x 3м)
Надземная часть:	Каркас — металлический швеллер, опорная стойка — сварной металлический швеллер (или труба)
Ширина/высота (с опорной стойкой):	До 6,5м / 6-6,5м
Подземная часть (фундамент):	Железобетонный монолит (при невозможности установки — железобетонные блоки с декоративной облицовкой (или наличием дорожных ограждений)

Сторона А (по ходу движения)



Сторона Б (по ходу движения)



Начальная (минимальная) цена на право заключения договора (цена лота) – 36996,50–(тридцать шесть тысяч девятьсот девяносто шесть) рублей 50 копеек.

## ЛОТ № 10

### Карта размещения рекламной конструкции

Место размещения рекламной конструкции №24 (РК-24):	Республика Карелия, Прионежский район, трасса Р-21 "Кола", 441+530 м (лево) Собственник земельного участка: земельный участок расположен на землях, государственная собственность на которые не разграничена Кадастровый квартал: 10:20:0015511
Технические и конструктивные характеристики рекламной конструкции	
Вид конструкции:	Стационарная рекламная конструкция среднего формата (отдельно стоящая)
Тип конструкции:	Билборд (щит магистральный)
Площадь информационного поля:	18 кв.м (6м x 3м)
Надземная часть:	Каркас — металлический швеллер, опорная стойка — сварной металлический швеллер (или труба)
Ширина/высота (с опорной стойкой):	До 6,5м / 6-6,5м
Подземная часть (фундамент):	Железобетонный монолит (при невозможности установки — железобетонные блоки с декоративной облицовкой (или наличием дорожных ограждений)

Сторона А (по ходу движения)



Сторона Б (по ходу движения)




Начальная (минимальная) цена на право заключения договора (цена лота) – 36996,50–(тридцать шесть тысяч девятьсот девяносто шесть) рублей 50 копеек.

## ЛОТ № 11

### Карта размещения рекламной конструкции

Место размещения рекламной конструкции №6 (РК-6):	Республика Карелия, Прионежский район, трасса Р-21 "Кола", 432+750 м (право) Собственник земельного участка: земельный участок расположен на землях, государственная собственность на которые не разграничена Кадастровый квартал: 10:20:0040201
Технические и конструктивные характеристики рекламной конструкции	
Вид конструкции:	Стационарная рекламная конструкция среднего формата (отдельно стоящая)
Тип конструкции:	Билборд (щит магистральный)
Площадь информационного поля:	18 кв.м (6м x 3м)
Надземная часть:	Каркас — металлический швеллер, опорная стойка — сварной металлический швеллер (или труба)
Ширина/высота (с опорной стойкой):	До 6,5м / 6-6,5м
Подземная часть (фундамент):	Железобетонный монолит (при невозможности установки — железобетонные блоки с декоративной облицовкой (или наличием дорожных ограждений)

Сторона А (по ходу движения)



Сторона Б (по ходу движения)



Начальная (минимальная) цена на право заключения договора (цена лота) – 36996,50–(тридцать шесть тысяч девятьсот девяносто шесть) рублей 50 копеек.

5. Дата и время начала приема заявок на участие в аукционе – \_\_\_\_\_ 2021 года в 09.00 (время московское)

6. Дата и время окончания приема заявок на участие в аукционе – \_\_\_\_\_ 2021 года до 13.00 (время московское).

7. Время и место приема заявок – рабочие дни с 9.00 до 17.00 (время московское) по адресу: Республика Карелия, г. Петрозаводск, ул. Энгельса, 10, каб. 506.

8. Претендент вправе изменить или отозвать заявку на участие в аукционе в любое время до момента вскрытия аукционной комиссии конвертов с заявками на участие в аукционе.

9. Претендентом (участником) аукциона может быть любое юридическое лицо независимо от организационно-правовой формы, формы собственности, места нахождения, или любое физическое лицо, в том числе индивидуальный предприниматель, претендующее на заключение договора

10. Место, дата и время вскрытия конвертов с заявками на участие в аукционе – \_\_\_\_\_ 2021 года в 14.15 (время московское).

Место вскрытия конвертов с заявками на участие в аукционе: Республика Карелия,

г. Петрозаводск, ул. Энгельса, 10, каб. 506. Вскрытие конвертов с заявками на участие в аукционе проводится публично.

11. Дата рассмотрения заявок на участие в аукционе – \_\_\_\_\_ 2021 года в 10.00 (время московское). Рассмотрение заявок на участие в аукционе проводится закрыто.

12. Место, дата и время подведения итогов аукцион (проведения аукциона) – \_\_\_\_\_ 2021 года 15.00 (время московское). Республика Карелия, г. Петрозаводск, ул. Энгельса, 10, каб. 506.

"Шаг аукциона" устанавливается в размере 15 процентов начальной (минимальной) цены (цены лота) на право заключения договора, указанной в извещении о проведении аукциона.

Победителем аукциона (по соответствующему лоту) признается лицо, предложившее наиболее высокую цену на право заключения договора (по соответствующему лоту).

13. Проект договора должен быть подписан в срок, составляющий не менее пяти дней и не более двадцати дней со дня размещения на официальном сайте торгов протокола оценки и сопоставления заявок на участие в аукционе либо протокола рассмотрения заявок на участие в аукционе в случае, если аукцион признан несостоявшимся по причине подачи единственной заявки на участие в аукционе либо признания участника аукциона только одного заявителя.

14. Установлено требование о внесении задатка, такое требование в равной мере распространяется на всех претендентов, размер задатка составляет 100% от начальной (минимальной) цены (цены лота) на право заключения договора.

Условия и сроки внесения задатка, реквизиты счета: денежными средствами в валюте РФ (рубли) до 10:00 (здесь и далее – время московское) \_\_.05.2021г. по следующим реквизитам:

Банк получателя: ОТДЕЛЕНИЕ-НБ РЕСПУБЛИКА КАРЕЛИЯ БАНКА РОССИИ//УФК ПО РЕСПУБЛИКИ КАРЕЛИЯ Г. ПЕТРОЗАВОДСК

БИК 018602104

Корреспондентский счет 40102810945370000073

Расчетный счет 03100643000000010600

Получатель платежа УФК по Республике Карелия (Администрация Прионежского муниципального района, л/с 04063003980)

ИНН 1020011676

КПП 102001001

КБК 01510807150011000110

Назначение платежа: «Внесение задатка для участия в аукционе по лоту № \_\_\_\_\_. Без НДС».

Данное сообщение является публичной офертой для заключения договора о задатке в соответствии со статьей 437 Гражданского кодекса Российской Федерации, а подача претендентом заявки и перечисление задатка являются акцептом такой оферты, после чего договор о задатке считается заключенным в письменной форме. Задаток возвращается участникам аукциона, за исключением его победителя (по каждому лоту), в течение 5 рабочих дней со дня подведения итогов аукциона. Задаток возвращается претендентам, которым было отказано в допуске к участию в аукционе в течение 5 рабочих дней со дня определения участников аукциона по каждому лоту.

15. Организатор аукциона вправе отказаться от проведения аукциона не позднее чем за пять дней до даты окончания срока подачи заявок на участие в аукционе. Извещение об отказе от проведения аукциона размещается на официальном сайте торгов в течение одного дня с даты принятия решения об отказе от проведения аукциона. В течение двух рабочих дней с даты принятия указанного решения организатор аукциона вскрывает (в случае, если на конверте не указаны почтовый адрес (для юридического лица) или сведения о месте жительства (для физического лица) заявителя) конверты с заявками на участие в аукционе. В случае если, установлено требование о внесении задатка, организатор аукциона возвращает

заявителям денежные средства, внесенные в качестве задатка, в течение пяти рабочих дней с даты принятия решения об отказе от проведения аукциона.

Аукционная документация размещена на официальных сайтах:

- торгов: [www.torgi.gov.ru](http://www.torgi.gov.ru).
- Администрации Прионежского муниципального района: e-mail: [adm@prionego.ru](mailto:adm@prionego.ru).