

Утверждена:
Постановлением Администрации
Прионежского муниципального района
№ 316 от 23.07.2020

Схема расположения земельного участка или земельных участков на кадастровом плане территории

Условный номер земельного участка: :ЗУ1
Площадь земельного участка 2752 кв.м

Координаты земельного участка







№	X	Y
1	297115,62	1540241,35
2	297092,36	1540291,92
3	297051,53	1540273,8
4	297066,94	1540218,91
1	297115,62	1540241,35

Система координат МСК -10

Масштаб М 1:1000

Условные обозначения:

:123 - Исходные, изменяемые и уточняемые земельные участки
:ЗУ1 - Обозначение образуемых ЗУ путем перераспределения, а также образованные из земель государственной или муниципальной собственности

-  Существующая часть границы, сведения в ГКН о которой достаточны для определения ее местоположения
-  Вновь образованная часть границы
-  Граница кадастрового квартала
-  Обозначение новых характерных точек границ земельных участков и их частей