






Инвестиционный паспорт Прионежского муниципального района

Прионежский муниципальный район

Административный центр
г. Петрозаводск

Общая численность населения
22 202 человек

Площадь муниципального образования
4 475 кв. км

-  Железная дорога
-  Автодорога
-  Газ



Конкурентные преимущества Прионежского района

- Непосредственная близость к столице Республики Карелия;
- Наличие авиа, железнодорожной, автомобильной, водной транспортной инфраструктуры, газопровода;
- Расположение вдоль Онежского озера;
- Развитый промышленный потенциал горнодобывающей отрасли;
- Наличие земель сельскохозяйственного назначения;
- Рекреационные массивы, обладающие прекрасными ландшафтами, дарами леса, песчаными пляжами, сосновыми борами, порожистыми реками;
- Туристический потенциал.



Историческая справка

Дата образования Прионежского района - 29 августа 1927 года. В состав района вошли три волости: Ладвинская, Прионежская, Шуйская.

29 февраля 1930 года в состав Прионежского района вошли 10 сельсоветов: Номоевский, Виданский, Шуйский, Ялгубский, Заозерский, Пригородный, Машезерский, Деревянский, Таржепольский, Ладвинский.

Осенью 1929 года были организованы первые колхозы на земле Прионежья. Годы первой и второй пятилеток отмечены заметными успехами в борьбе за организационно-хозяйственное укрепление колхозов.

В 30 годы бурно развивается лесная промышленность. В июле 1941 года Прионежский райком партии располагал 1424 бойцами. Из активистов Прионежского района и села Ладвы сформирован партизанский отряд «Боевые друзья».

В 1956 году в состав Прионежского района включена территория Шелтозерского района.



Церковь Рождества Христова д. Вехручей

Историческая справка

В Прионежском муниципальном районе сохранилось немало памятников духовной и материальной культуры карелов. Старинные прионежские деревни Ладва, Суйсарь и Ялгуба известны своими памятниками деревянного зодчества, представленными жилыми и хозяйственными постройками XVIII – XIX вв. Во многих деревнях существуют фольклорные коллективы, проводятся народные праздники.

Вепсы издавна проживали на юго-западном побережье Онежского озера. В 1991 году здесь даже была создана Вепсская национальная волость, преобразованная позднее в три вепских муниципальных сельских образования – Шелтозерское, Шокшинское и Рыборецкое (сёла Шёлтозеро, Шокша и Рыбрека). В вепских деревнях сохранились жилые дома и хозяйственные постройки XIX – начала XX вв. Наиболее известен дом Мелькина в селе Шёлтозеро, где находится чрезвычайно интересный Вепсский национальный музей.

Есть несколько объектов, связанных с языческими верованиями вепсов. Это культовые рожи в деревнях Вехручей, Каскесручей и Рыбрека.



Природно-ресурсный потенциал

Водные ресурсы

Прионежский муниципальный район расположен в юго-восточной части Республики Карелия, вдоль юго-западного побережья Онежского озера. На территории района находится большое количество озер (Лососинное, Машезеро, Кончезеро, Ушкозеро, Шапшозеро, Логмозеро). Кроме того, протекает 99 реки.



Наиболее крупные озера:

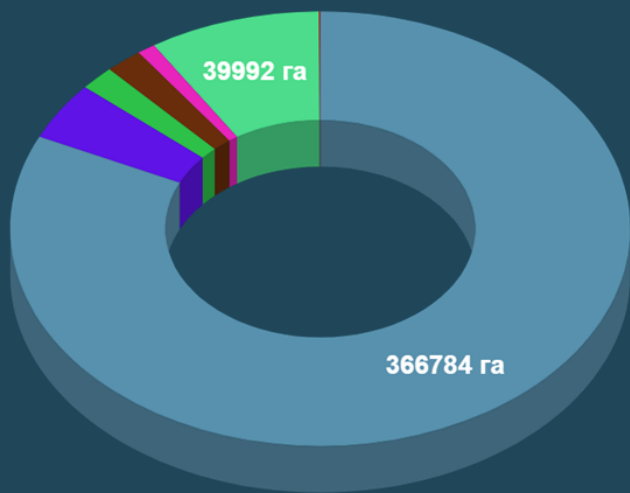
- оз. Логмозеро (площадь 10 236 кв. км)
- оз. Кончезеро (площадь 300 кв. км)
- оз. Сургубское (площадь 408 кв. км)
- оз. Лососинное (площадь 101 кв. км)
- оз. Машезеро (площадь 51,8 кв. км)
- оз. Шапшозеро (площадь 22,8 кв. км)

Наиболее крупные реки:

- Шуя (194 км)
- Важинка (123 км)
- Таржеполка (61 км)

Природно-ресурсный потенциал

Земельные ресурсы (состав земель муниципального образования)



- Земли лесного фонда
- Земли сельскохозяйственного назначения
- Земли водного фонда
- Земли запаса
- Земли населённых пунктов
- Промышленные земли
- Земли особоохраняемых территорий и объектов

Основные показатели социально-экономического развития

Общая численность населения

22 202 человек

Национальный состав населения

- русские – 81 %
- белорусы – 6.9 %
- карелы – 6,1 %
- украинцы – 3,1%
- вепсы - 0,6 %
- финны – 0,3 %
- другие национальности – 2 %

Численность экономически активного населения

10 810 человек

Движение населения (естественное и механическое движения населения)

за 2020 г. естественная убыль населения составила 183 человека

Численность официально зарегистрированных безработных

по состоянию на 1 января 2021 года – 523 человека

Уровень зарегистрированной безработицы

по состоянию на 1 января 2021 года – 5 %

Среднемесячная оплата труда работников

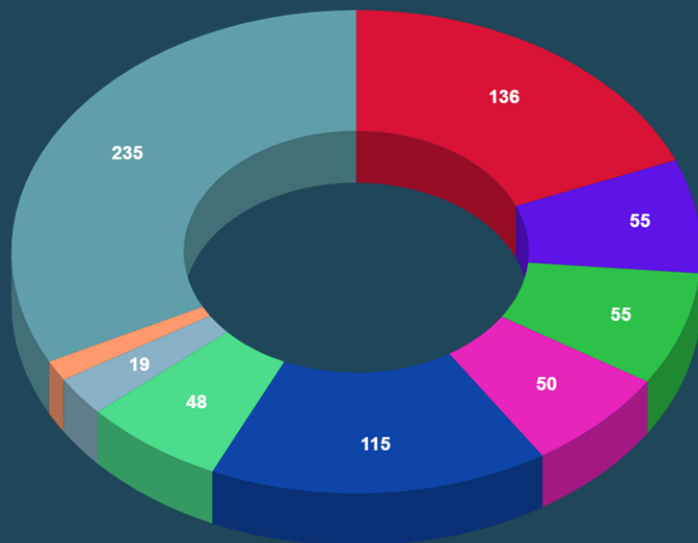
50 601 рубль (в 2020 году)

Индекс промышленного производства

97,8 %

Основные показатели социально-экономического развития

Численность зарегистрированных предприятий по отраслям



- Оптовая и розничная торговля; ремонт автотранспортных средств и мотоциклов
- Деятельность по операциям с недвижимым имуществом
- Транспортировка и хранение
- Предоставление прочих видов услуг
- Сельское, лесное хозяйство, охота, рыболовство и рыбоводство
- Строительство
- Деятельность гостиниц и предприятий общественного питания
- Обрабатывающие производства
- Иные виды экономической деятельности

Основные показатели социально-экономического развития

Объём инвестиций в основной капитал по кругу крупных и средних предприятий по источникам финансирования



Собственные средства

541 758 ₹



Привлечённые средства

298 165 ₹



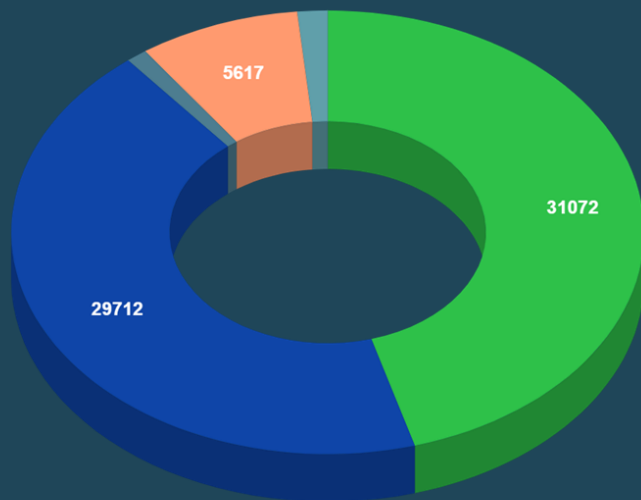
В том числе бюджетные средства

298 165 ₹

Всего 1 138 088 ₹

Основные показатели социально-экономического развития

Объём инвестиций в основной капитал (крупный, средний бизнес) по видам экономической деятельности



- Образование
- Сельское, лесное хозяйство, охота, рыболовство и рыбоводство
- Деятельность в области культуры, спорта, организации досуга и развлечений
- Государственное управление и обеспечение военной безопасности; социальное обеспечение
- Торговля оптовая и розничная; ремонт автотранспортных средств и мотоциклов

Общий объём инвестиций

1 138 088

Основные показатели социально-экономического развития

Торговля и платные услуги населению

- Оборот розничной торговли – 2036,8 млрд рублей
- Количество магазинов – 80
- Количество павильонов – 13
- Количество киосков – 4
- Количество магазинов федеральных торговых сетей – 9



Характеристика основных видов экономической деятельности







Крупнейшие предприятия

- ЗАО «Ладвинский леспромхоз»
- ООО «Карелкамень»
- ООО «Карел Флот Инвест»
- ООО «Лафарж Нерудные материалы и Бетон»
- ООО «Агрокомплекс им. Зайцева»
- ООО «Промлес»








Характеристика основных видов экономической деятельности

Основные виды экономической деятельности

-  Производство и реализация сельскохозяйственной продукции
-  Лесозаготовки
-  Добыча декоративного и строительного камня
-  Обрабатывающие производства
-  Производство и распределения электроэнергии, газа и воды
-  Добыча полезных ископаемых





Малый и средний бизнес

На 1 января 2021 года количество зарегистрированных субъектов малого и среднего предпринимательства - 989.

-  Оптовая и розничная торговля — 433
 -  Строительство зданий и работы строительные специализированные — 89
 -  Деятельность туристических агентств и прочих организаций, предоставляющих услуги в сфере туризма, предоставление мест для временного проживания — 40
 -  Оказание услуг общественного питания — 40
 -  Сельское хозяйство — 122
- Строительство**
В 2020 году введено 16 233 кв. м жилья

Инфраструктура

Характеристика транспортной инфраструктуры

-  Через район проходят федеральные трассы Р-21 «Кола» Санкт-Петербург – Петрозаводск – Мурманск – Печенга - граница с Королевством Норвегия; А-215 «Лодейное Поле – Вытегра – Прокшино - Плесецк – Брин-Наволок, подъезд к г. Петрозаводску» автомобильные дороги республиканского значения.
-  Через Прионежский район проходит Октябрьская железная дорога;
-  На территории района расположен Международный аэропорт «Петрозаводск»;
-  В с. Рыбрека расположен грузовой порт, собственником которого является Республика Карелия.

Грузоперевозки

	2018	2019	2020
Перевозка грузов, тыс. тонн	X	x	397,1
Грузооборот, тыс. т.км	x	x	21636,8

Инфраструктура

Основные поставщики услуг связи на территории района

 ПАО «Ростелеком»

 ПАО «МТС»

 ПАО «МегаФон»

 ООО «Теле2 Мобайл»

 ПАО «Вымпелком»

Виды оказываемых услуг связи

Оказываются следующие виды услуг связи: местная телефонная связь, универсальная телематическая связь, услуги связи для цели эфирного вещания, междугородная и международная связь, услуги по передаче данных, интернет, подвижная радиотелефонная связь, документальная электросвязь.



[Действующие тарифы и нормативы на коммунальные услуги для населения](#)

Образование

- 7 учреждений дошкольного образования
- 13 общих общеобразовательных школ
- 4 дополнительное образование

Численность учащихся

2415 учащихся средних
общеобразовательных школ



Здравоохранение

Амбулатория	12 шт.
Поликлиника	1 шт.
Фельдшерско-акушерских пунктов	4 шт.
Отделений скорой медицинской помощи	1 шт.

Культура и туризм

Основные достопримечательности



**Благовещенский Ионо-
Яшезерский монастырь**

Прионежье богато объектами культурно-исторического наследия: на территории более 100 памятников архитектуры и истории, 34 объекта археологии представляют собой стоянки первобытных людей. В районе до сих пор богато представлены разные типы деревянных жилых и хозяйственных зданий, относящихся к XVIII-XIX векам. Особый интерес представляют велские поселения.



**Центр активного отдыха
«Ялгора»**



**Мемориальное кладбище
Красный бор**



**Шелтозерский вепский
этнографический музей**



**Шокшинский кварцитовый
карьер**

Контактная информация

Глава Администрации Прионежского
муниципального района

Шемет Григорий Николаевич

 8 (142) 57-84-10  adm@prionego.ru


Генеральный директор
АО «Корпорация развития Республики Карелия»

Кувшинова Марина Николаевна

 8 (8142) 44-54-00  info@kr-rk.ru

Инвестиционный уполномоченный
района

Сидоркова Татьяна Александровна

 +7 (900) 463-00-94  adm@prionego.ru

Начальник отдела инвестиционной политики
Министерства экономического развития
и промышленности Республики Карелия

Долгих Артем Сергеевич

 8 (8142) 55-98-09  dolgih@economy.onego.ru
доб. 405