Утверждено Постановлением
Администрации Прионежского
Муниципального района
От_____№_____

ПРОЕКТ МЕЖЕВАНИЯ ТЕРРИТОРИИ

Проект межевания территории садоводческого некоммерческого товарищества «Мелиоратор», расположенного: Республика Карелия, Прионежский район, Заозерское сельское поселение.

ГЕО.01.21.ПМТ

Директор ООО «ГЕО_10» М.В.Кузнецов

Исполнитель А.Б.Шумилов

Изм.	№ док.	Подп.	Дата

ООО «ГЕО_10»

2021г.

СОДЕРЖАНИЕ		
№ п/п	Разделы планировки территории	Номера листов
1	2	3
1	РАЗДЕЛ 1 ПРОЕКТ МЕЖЕВАНИЯ ТЕРРИТОРИИ. ОСНОВНАЯ ЧАСТЬ.	2
2	ПОЛОЖЕНИЯ О РАЗМЕЩЕНИИ ПРОЕКТИРУЕМЫХ ОБЪЕКТОВ	2
3	КАТАЛОГ КООРДИНАТ ХАРАКТЕРНЫХ ТОЧЕК ЗЕМЕЛЬНОГО УЧАСТКА ПЕРЕЧЕНЬ И СВЕДЕНИЯ О ПЛОЩАДИ ОБРАЗУЕМЫХ ЗЕМЕЛЬНЫХ УЧАСТКОВ, ВОЗМОЖНЫЕ СПОСОБЫ ИХ ОБРАЗОВАНИЯ.	4
4	СПИСОК ИСПОЛЬЗУЕМОЙ ЛИТЕРАТУРЫ	40
5	РАЗДЕЛ 2. ПРОЕКТ МЕЖЕВАНИЯ ТЕРРИТОРИИ. ГРАФИЧЕСКАЯ ЧАСТЬ	41
6	РАЗДЕЛ 3. ПРОЕКТ МЕЖЕВАНИЯ ТЕРРИТОРИИ. МАТЕРИАЛЫ ПО ОБОСНОВАНИЮ.	44
7	ОБОСНОВАНИЕ ПРИНЯТИЕ РЕШЕНИЯ ПО ПОДГОТОВКЕ ПРОЕКТА МЕЖЕВАНИЯ ТЕРРИТОРИИ	45
8	РАЗДЕЛ 4. ПРОЕКТ МЕЖЕВАНИЯ ТЕРРИТОРИИ. МАТЕРИАЛЫ ПО ОБОСНОВАНИЮ. ГРАФИЧЕСКАЯ ЧАСТЬ.	46
9	ЧЕРТЁЖ МЕЖЕВАНИЯ ТЕРРИТОРИИ МАТЕРИАЛЫ ПО ОБОСНОВАНИЮ	47
10	ПРИЛОЖЕНИЕ	48
11	ВЫПИСКА ИЗ ПРОТОКОЛА ОБЩЕГО СОБРАНИЯ № 2	
12	ВЫПИСКА ИЗ ПРОТОКОЛА ОБЩЕГО СОБРАНИЯ № 3	
13	ГОС АКТ НА ПРАВО ПОЛЬЗОВАНИЯ ЗЕМЛЕЙ	
14	РЕШЕНИЕ ОБ УТВЕРЖДЕНИИ ПРОЕКТА ОРГАНИЗАЦИИ САДОВОДЧЕСКОГО ТОВАРИЩЕСТВА № 354 ОТ 21.09.1982Г.	
15	ГЕНПЛАН СНТ «МЕЛИОРАТОР»	

РАЗДЕЛ 1. ПРОЕКТ МЕЖЕВАНИЯ ТЕРРИТОРИИ. ОСНОВНАЯ ЧАСТЬ.

ПОЯСНИТЕЛЬНАЯ ЗАПИСКА

I. ИСХОДНЫЕ ДАННЫЕ

1. Геодезическая съемка 1:1000
1. Кадастровый план территории (№ 10/ИСХ/17-88882 от 31.05.2017)
2. Правила землепользования и застройки территории Заозерского сельского поселения

1. ВВЕДЕНИЕ.

Цель разработки проекта межевания территории – определение местоположения границ 4 образуемых земельных участков путем перераспределения земельных участков с кадастровыми номерами 10:20:0021201:18,10:20:0021201:134,10:20:0021201:135, 10:20:0021201:205 и земель общего пользования в садоводческом некоммерческом товариществе (далее – СНТ) «Мелиоратор», а также образование нового земельного участка из земель общего пользования. Определение местоположения границ изменяемого земельного участка с кадастровым номером 10:20:0021201:218

Условные обозначения образуемых участков – №:ЗУ1,ЗУ2,ЗУ3,ЗУ:5,:218:ЗУ4 ……№n
Кадастровый номер изменяемого земельного участка – 10:20:0021201:218

Рассматриваемые участки расположены в кадастровом квартале 10:20:0021201.

Категория земель – земли сельскохозяйственного назначения

Территориальная зона – Зона сельскохозяйственного использования за границами населенных пунктов в границах земель, не относящихся к сельскохозяйственным угодьям (СХ-2)

Вид разрешенного использования – Ведение садоводства

Предельные площади земельных участков – 600 – 1500 кв.м.

Установление публичных сервитутов не требуется.

Границы особо охраняемых природных территорий, границы территорий объектов культурного наследия не установлены.

Система координат МСК-10

2. ПОЛОЖЕНИЯ О РАЗМЕЩЕНИИ ПРОЕКТИРУЕМЫХ ОБЪЕКТОВ

Территория СНТ «Мелиоратор» проходит по границе земель лесного фонда (с севера и северо-востока проходит смежная граница земельного (лесного) участка с кадастровым номером 10:20:0022404:700 и 10:20:0022404:701; с запада и юга проходит смежная граница земельного (лесного) участка с кадастровым номером 10:20:0022404:700; с юго-востока проходит смежная граница земельного (лесного) участка с кадастровым номером 10:20:0022404:629; с востока проходит граница смежного садоводческого некоммерческого товарищества «Строитель-2»).

Территория формируемых земельных участков с уловными номерами :ЗУ1,:ЗУ2,:ЗУ3, :ЗУ5 и 218:ЗУ4 расположена в центральной части кадастрового квартала 10:20:0021201, СНТ «Мелиоратор», Прионежского района.

Образование земельных участков производится с учетом проекта организации СНТ «Мелиоратор», нормативно правовых актов, а также границ, которые закреплены на местности объектами природного и искусственного происхождения.

2.1 *Оценка состояния транспортной инфраструктуры*

Обеспечение доступа (прохода или проезда от земель общего пользования, земельных участков общего пользования, территории общего пользования) к образуемому земельному участку осуществляется посредством земель (земельного участка) общего пользования территории СНТ «Мелиоратор», грунтовые дороги и проезды, примыкающие к главной улице садоводства.

2.2 ОБЩИЕ СВЕДЕНИЯ О ПРОЕКТИРУЕМОЙ ТЕРРИТОРИИ

Проект организации садоводческого товарищества «Мелиоратор» утвержден Решением исполнительного комитета Совета народных депутатов Прионежского района № 354 от 21.09.1982г.

СНТ «Мелиоратор» было предоставлено для организации товарищества 19 га, для образования 209 садовых участков.

На сегодняшний день многие участки в СНТ «Мелиоратор» прошли процедуру постановки на государственный кадастровый учет с увеличенной площадью на 10% . По сведениям Единого государственного реестра недвижимости площадь земельных участков в частной собственности составляет 134 051 кв.м Площадь земель общего пользования по данным ЕГРН составляет 59 775 кв.м.

Сведения по площадям образуемых и изменяемых земельных участков приведены ниже в разделе 4.

3. КАТАЛОГ КООРДИНАТ ХАРАКТЕРНЫХ ТОЧЕК ЗЕМЕЛЬНОГО УЧАСТКА

ПЕРЕЧЕНЬ И СВЕДЕНИЯ О ПЛОЩАДИ ОБРАЗУЕМЫХ ЗЕМЕЛЬНЫХ УЧАСТКОВ, ВОЗМОЖНЫЕ СПОСОБЫ ИХ ОБРАЗОВАНИЯ.

Сведения об образуемых земельных участках

1. Сведения о характерных точках границ образуемых земельных участков

Обозначение земельного участка :ЗУ1

Зона N 1

Обозначение характерных точек границ	Координаты, м		Средняя квадратическая погрешность положения характерной точки (Mt), м	Описание закрепления точки
	X	Y		
1	2	3	4	5
1	353441.03	1533432.46	0.20	-
2	353468.17	1533457.27	0.20	-
н1	353461.07	1533465.70	0.20	-
н2	353473.19	1533474.67	0.20	-
н3	353475.60	1533476.32	0.20	-
н4	353474.72	1533477.94	0.20	-
н5	353467.20	1533473.09	0.20	-
н6	353463.51	1533477.94	0.20	-
3	353461.27	1533475.92	0.20	-
н7	353455.82	1533471.52	0.20	-
н8	353456.71	1533470.50	0.20	-
4	353428.54	1533445.01	0.20	-
1	353441.03	1533432.46	0.20	-

2. Сведения о частях границ образуемых земельных участков

Обозначение земельного участка :ЗУ1

Обозначение части границ		Горизонтальное проложение (S), м	Описание прохождения части границ
от т.	до т.		
1	2	3	4
1	2	36.77	-
2	н1	11.02	-
н1	н2	15.08	-
н2	н3	2.92	-
н3	н4	1.84	-
н4	н5	8.95	-
н5	н6	6.09	-
н6	3	3.02	-
3	н7	7.00	-
н7	н8	1.35	-
н8	4	37.99	-
4	1	17.71	-

3. Сведения об образовании земельных участков путем перераспределения				
Обозначение земельного участка :ЗУ1				
N п/п	Источник образования		Сведения о частях земельных участков (территориях) включаемых в состав образуемого земельного участка	
	Кадастровый номер земельного участка (учетный номер кадастрового квартала)	Площадь (Р), м²	Обозначение	Площадь (Р), м²
1	2	3	4	5
1	10:20:0021201:205	660	:205/п1	660
2	10:20:0021201:218	59775	:218/п1	95

4. Общие сведения об образуемых земельных участках		
Обозначение земельного участка :ЗУ1		
N п/п	Наименование характеристик земельного участка	Значение характеристики
1	2	3
1	Адрес земельного участка	Республика Карелия, Прионежский район, земельный участок по генплану №205 расположен в центральной части кадастрового квартала 10:20:02 12 01 садоводческого товарищества "Мелиоратор"
2	Местоположение земельного участка в структурированном виде в соответствии с федеральной информационной адресной системой (при отсутствии адреса земельного участка)	-
	Дополнительные сведения о местоположении земельного участка	-
3	Категория земель	Земли сельскохозяйственного назначения
4	Вид разрешенного использования	Ведение садоводства
5	Площадь земельного участка ± величина погрешности определения площади (Р ± ΔР), м²	755 ± 19
6	Предельный минимальный и максимальный размер земельного участка (Рмин и Рмакс), м²	600 1500
7	Кадастровый или иной номер объекта недвижимости, расположенного на земельном участке	-
8	Условный номер земельного участка	-
	Учетный номер проекта межевания территории	-
	Реестровый номер границ	Зона сельскохозяйственного использования за границами населенных пунктов в границах земель, не относящихся к сельскохозяйственным угодьям (СХ-2)
9	Иные сведения	-

1. Сведения о характерных точках границ образуемых земельных участков

Обозначение земельного участка :ЗУ2

Зона N 1

Обозначение характерных точек границ	Координаты, м		Средняя квадратическая погрешность положения характерной точки (Mt), м	Описание закрепления точки
	X	Y		
1	2	3	4	5
5	353457.01	1533515.93	0.20	-
6	353440.83	1533502.38	0.20	-
7	353458.70	1533479.24	0.20	-
3	353461.27	1533475.92	0.20	-
н6	353463.51	1533477.94	0.20	-
н5	353467.20	1533473.09	0.20	-
н4	353474.72	1533477.94	0.20	-
н9	353469.66	1533488.40	0.20	-
8	353473.99	1533492.02	0.20	-
5	353457.01	1533515.93	0.20	-

2. Сведения о частях границ образуемых земельных участков

Обозначение земельного участка :ЗУ2

Обозначение части границ		Горизонтальное проложение (S), м	Описание прохождения части границ
от т.	до т.		
1	2	3	4
5	6	21.10	-
6	7	29.24	-
7	3	4.20	-
3	н6	3.02	-
н6	н5	6.09	-
н5	н4	8.95	-
н4	н9	11.62	-
н9	8	5.64	-
8	5	29.33	-

3. Сведения об образовании земельных участков путем перераспределения

Обозначение земельного участка :ЗУ2

N п/п	Источник образования		Сведения о частях земельных участков (территориях) включаемых в состав образуемого земельного участка	
	Кадастровый номер земельного участка (учетный номер кадастрового квартала)	Площадь (Р), м²	Обозначение	Площадь (Р), м²
1	2	3	4	5
1	10:20:0021201:135	600	:135/п2	600
	10:20:0021201:218	59775	:218/п2	121

4. Общие сведения об образуемых земельных участках		
Обозначение земельного участка :ЗУ2		
N п/п	Наименование характеристик земельного участка	Значение характеристики
1	2	3
1	Адрес земельного участка	Республика Карелия, Прионежский район, земельный участок по генплану №135 расположен в центральной части кадастрового квартала 10:20:02 12 01 садоводческого товарищества "Мелиоратор"
2	Местоположение земельного участка в структурированном виде в соответствии с федеральной информационной адресной системой (при отсутствии адреса земельного участка) Дополнительные сведения о местоположении земельного участка	- -
3	Категория земель	Земли сельскохозяйственного назначения
4	Вид разрешенного использования	Ведение садоводства
5	Площадь земельного участка ± величина погрешности определения площади (Р ± ΔР), м²	721 ± 19
6	Предельный минимальный и максимальный размер земельного участка (Рмин и Рмакс), м²	600 1500
7	Кадастровый или иной номер объекта недвижимости, расположенного на земельном участке	-
8	Условный номер земельного участка	-
	Учетный номер проекта межевания территории	-
	Реестровый номер границ	Зона сельскохозяйственного использования за границами населенных пунктов в границах земель, не относящихся к сельскохозяйственным угодьям (СХ-2)
9	Иные сведения	-

Обозначение земельного участка :ЗУ3

Зона N 1

Обозначение характерных точек границ	Координаты, м		Средняя квадратическая погрешность положения характерной точки (Mt), м	Описание закрепления точки
	X	Y		
1	2	3	4	5
9	353547.71	1533340.74	0.20	-
10	353521.42	1533370.77	0.20	-
11	353518.33	1533368.18	0.20	-
12	353510.37	1533360.96	0.20	-
н10	353505.35	1533356.39	0.20	-
н11	353530.98	1533325.56	0.20	-
13	353536.38	1533330.59	0.20	-
9	353547.71	1533340.74	0.20	-

2. Сведения о частях границ образуемых земельных участков			
Обозначение земельного участка :ЗУ3			
Обозначение части границ		Горизонтальное проложение (S), м	Описание прохождения части границ
от т.	до т.		
1	2	3	4
9	10	39.91	-
10	11	4.03	-
11	12	10.75	-
12	н10	6.79	-
н10	н11	40.09	-
н11	13	7.38	-
13	9	15.21	-

3. Сведения об образовании земельных участков путем перераспределения				
Обозначение земельного участка :ЗУ3				
N п/п	Источник образования		Сведения о частях земельных участков (территориях) включаемых в состав образуемого земельного участка	
	Кадастровый номер земельного участка (учетный номер кадастрового квартала)	Площадь (Р), м²	Обозначение	Площадь (Р), м²
1	2	3	4	5
1	10:20:0021201:218	59775	:218/п3	283
2	10:20:0021201:134	600	:134/п3	600

4. Общие сведения об образуемых земельных участках		
Обозначение земельного участка :ЗУ3		
N п/п	Наименование характеристик земельного участка	Значение характеристики
1	2	3
1	Адрес земельного участка	Республика Карелия, Прионежский район, земельный участок по генплану №134 расположен в западной части кадастрового квартала 10:20:02 12 01садоводческого товарищества "Мелиоратор"
2	Местоположение земельного участка в структурированном виде в соответствии с федеральной информационной адресной системой (при отсутствии адреса земельного участка) Дополнительные сведения о местоположении земельного участка	- -
3	Категория земель	Земли сельскохозяйственного назначения
4	Вид разрешенного использования	Ведение садоводства
5	Площадь земельного участка ± величина погрешности определения площади (Р ± ΔР), м²	883 ± 21
6	Предельный минимальный и максимальный размер земельного участка (Рмин и Рмакс), м²	600 1500

7	Кадастровый или иной номер объекта недвижимости, расположенного на земельном участке	-
8	Условный номер земельного участка	-
	Учетный номер проекта межевания территории	-
	Реестровый номер границ	Зона сельскохозяйственного использования за границами населенных пунктов в границах земель, не относящихся к сельскохозяйственным угодьям (СХ-2)
9	Иные сведения	-

1. Сведения о характерных точках границ образуемых земельных участков

Обозначение земельного участка 10:20:0021201:218:ЗУ4

Зона N 1

Обозначение характерных точек границ	Координаты, м		Средняя квадратическая погрешность положения характерной точки (Mt), м	Описание закрепления точки
	X	Y		
1	2	3	4	5
14	353527.59	1533322.40	0.20	-
н11	353530.98	1533325.56	0.20	-
н10	353505.35	1533356.39	0.20	-
15	353496.68	1533348.54	0.20	-
16	353516.61	1533314.03	0.20	-
14	353527.59	1533322.40	0.20	-

2. Сведения о частях границ образуемых земельных участков

Обозначение земельного участка 10:20:0021201:218:ЗУ4

Обозначение части границ		Горизонтальное проложение (S), м	Описание прохождения части границ
от т.	до т.		
1	2	3	4
14	н11	4.63	-
н11	н10	40.09	-
н10	15	11.70	-
15	16	39.85	-
16	14	13.81	-

4. Общие сведения об образуемых земельных участках		
Обозначение земельного участка 10:20:0021201:218:ЗУ4		
N п/п	Наименование характеристик земельного участка	Значение характеристики
1	2	3
1	Адрес земельного участка	Республика Карелия, Прионежский район, садоводческое товарищество "Мелиоратор"
2	Местоположение земельного участка в структурированном виде в соответствии с федеральной информационной адресной системой (при отсутствии адреса земельного участка) Дополнительные сведения о местоположении земельного участка	- -
3	Категория земель	Земли сельскохозяйственного назначения
4	Вид разрешенного использования	Ведение садоводства
5	Площадь земельного участка ± величина погрешности определения площади (Р ± ΔР), м²	600 ± 17
6	Предельный минимальный и максимальный размер земельного участка (Рмин и Рмакс), м²	600 1500
7	Кадастровый или иной номер объекта недвижимости, расположенного на земельном участке	-
8	Условный номер земельного участка	-
	Учетный номер проекта межевания территории	-
	Реестровый номер границ	Зона сельскохозяйственного использования за границами населенных пунктов в границах земель, не относящихся к сельскохозяйственным угодьям (СХ-2)
9	Иные сведения	-

1. Сведения о характерных точках границ образуемых земельных участков				
Обозначение земельного участка :ЗУ5				
Зона N 1				
Обозначение характерных точек границ	Координаты, м		Средняя квадратическая погрешность положения характерной точки (Mt), м	Описание закрепления точки
	X	Y		
1	2	3	4	5
н12	353521.42	1533596.64	0.20	-
н13	353523.73	1533598.43	0.20	-
н14	353549.62	1533618.81	0.20	-
17	353532.11	1533641.68	0.20	-
н15	353531.09	1533640.88	0.20	-
н16	353526.49	1533637.29	0.20	-
18	353507.47	1533622.45	0.20	-
н17	353506.19	1533621.41	0.20	-
н18	353510.10	1533615.65	0.20	-
н19	353512.67	1533612.29	0.20	-
н20	353510.95	1533611.41	0.20	-
н12	353521.42	1533596.64	0.20	-

2. Сведения о частях границ образуемых земельных участков			
Обозначение земельного участка :ЗУ5			
Обозначение части границ		Горизонтальное проложение (S), м	Описание прохождения части границ
от т.	до т.		
1	2	3	4
н12	н13	2.92	-
н13	н14	32.95	-
н14	17	28.80	-
17	н15	1.30	-
н15	н16	5.84	-
н16	18	24.12	-
18	н17	1.65	-
н17	н18	6.96	-
н18	н19	4.23	-
н19	н20	1.93	-
н20	н12	18.10	-

3. Сведения об образовании земельных участков путем перераспределения				
Обозначение земельного участка :ЗУ5				
N п/п	Источник образования		Сведения о частях земельных участков (территориях) включаемых в состав образуемого земельного участка	
	Кадастровый номер земельного участка (учетный номер кадастрового квартала)	Площадь (Р), м²	Обозначение	Площадь (Р), м²
1	2	3	4	5
1	10:20:0021201:218	59775	:218/п4	400
2	10:20:0021201:18	600	:18/п1	600

4. Общие сведения об образуемых земельных участках		
Обозначение земельного участка :ЗУ5		
N п/п	Наименование характеристик земельного участка	Значение характеристики
1	2	3
1	Адрес земельного участка	Республика Карелия, Прионежский район, земельный участок по генплану №18 расположен в северной части кадастрового квартала 10:20:02 12 01 садоводческого товарищества "Мелиоратор"
2	Местоположение земельного участка в структурированном виде в соответствии с федеральной информационной адресной системой (при отсутствии адреса земельного участка)	-
	Дополнительные сведения о местоположении земельного участка	-
3	Категория земель	Земли сельскохозяйственного назначения
4	Вид разрешенного использования	Ведение садоводства
5	Площадь земельного участка ± величина погрешности определения площади (Р ± ΔР), м²	1000 ± 22

6	Предельный минимальный и максимальный размер земельного участка (Рмин и Рмакс), м²	600 1500
7	Кадастровый или иной номер объекта недвижимости, расположенного на земельном участке	-
8	Условный номер земельного участка	-
	Учетный номер проекта межевания территории	-
	Реестровый номер границ	Зона сельскохозяйственного использования за границами населенных пунктов в границах земель, не относящихся к сельскохозяйственным угодьям (СХ-2)
9	Иные сведения	-

Сведения об уточняемых земельных участках

1. Сведения о характерных точках границы уточняемого земельного участка с кадастровым номером 10:20:0021201:218

Зона N 1

Обозначение характерных точек границ	Координаты, м				Средняя квадратическая погрешность положения характерной точки (Mt), м	Описание закрепления точки
	Существующие координаты, м		Уточненные координаты, м			
	X	Y	X	Y		
1	2	3	4	5	6	7
22	-	-	353611.77	1533175.39	0.20	-
23	-	-	353517.03	1533239.65	0.20	-
24	-	-	353520.41	1533268.26	0.20	-
н21	-	-	353518.94	1533255.04	0.20	-
25	-	-	353536.08	1533235.97	0.20	-
26	-	-	353546.02	1533223.99	0.20	-
27	-	-	353575.93	1533253.41	0.20	-
28	-	-	353564.74	1533265.17	0.20	-
29	-	-	353547.40	1533295.42	0.20	-
н22	-	-	353527.59	1533322.40	0.20	-
н23	-	-	353516.61	1533314.03	0.20	-
н24	-	-	353496.68	1533348.54	0.20	-
н25	-	-	353510.37	1533360.96	0.20	-
н26	-	-	353536.38	1533330.59	0.20	-
н27	-	-	353547.71	1533340.74	0.20	-
30	-	-	353557.84	1533351.65	0.20	-
31	-	-	353579.73	1533372.48	0.20	-
32	-	-	353567.25	1533390.46	0.20	-
33	-	-	353565.65	1533388.98	0.20	-
34	-	-	353557.43	1533400.89	0.20	-
35	-	-	353564.78	1533407.03	0.20	-

36	-	-	353536.41	1533444.66	0.20	-
37	-	-	353513.32	1533468.66	0.20	-
38	-	-	353439.65	1533406.08	0.20	-
39	-	-	353451.54	1533388.53	0.20	-
40	-	-	353434.88	1533372.73	0.20	-
41	-	-	353333.26	1533467.71	0.20	-
42	-	-	353327.82	1533481.02	0.20	-
43	-	-	353309.38	1533496.78	0.20	-
44	-	-	353280.95	1533524.80	0.20	-
45	-	-	353257.56	1533547.11	0.20	-
46	-	-	353219.75	1533579.20	0.20	-
47	-	-	353158.24	1533586.60	0.20	-
48	-	-	353141.92	1533616.62	0.20	-
49	-	-	353110.95	1533665.95	0.20	-
50	-	-	353130.87	1533659.96	0.20	-
51	-	-	353152.72	1533652.44	0.20	-
52	-	-	353159.47	1533650.41	0.20	-
53	-	-	353162.58	1533648.10	0.20	-
54	-	-	353173.45	1533641.61	0.20	-
55	-	-	353178.40	1533646.46	0.20	-
56	-	-	353182.25	1533649.86	0.20	-
57	-	-	353191.94	1533658.00	0.20	-
58	-	-	353178.54	1533676.24	0.20	-
59	-	-	353167.48	1533692.54	0.20	-
60	-	-	353168.17	1533693.18	0.20	-
61	-	-	353158.62	1533706.74	0.20	-
62	-	-	353149.16	1533720.19	0.20	-
63	-	-	353140.64	1533731.94	0.20	-
н28	-	-	353131.78	1533743.50	0.20	-
н29	-	-	353122.11	1533756.57	0.20	-
н30	-	-	353068.46	1533710.21	0.20	-
н31	-	-	353078.50	1533697.36	0.20	-
64	-	-	353078.26	1533693.15	0.20	-
65	-	-	353072.37	1533699.13	0.20	-
66	-	-	353058.13	1533718.92	0.20	-
67	-	-	353052.23	1533736.35	0.20	-
68	-	-	353062.60	1533757.62	0.20	-
69	-	-	353136.83	1533768.59	0.20	-
70	-	-	353219.74	1533770.25	0.20	-
71	-	-	353256.48	1533787.90	0.20	-
72	-	-	353282.27	1533795.82	0.20	-
н32	-	-	353297.70	1533812.89	0.20	-
73	-	-	353287.48	1533829.14	0.20	-
н33	-	-	353326.11	1533851.83	0.20	-
н34	-	-	353375.99	1533880.86	0.20	-
н35	-	-	353432.64	1533907.63	0.20	-
74	-	-	353456.70	1533871.91	0.20	-

н36	-	-	353436.22	1533901.44	0.20	-
75	-	-	353407.93	1533880.92	0.20	-
76	-	-	353386.58	1533865.44	0.20	-
77	-	-	353383.99	1533868.62	0.20	-
78	-	-	353358.76	1533848.68	0.20	-
79	-	-	353362.42	1533843.78	0.20	-
80	-	-	353341.12	1533836.61	0.20	-
81	-	-	353339.34	1533838.88	0.20	-
82	-	-	353325.45	1533828.47	0.20	-
83	-	-	353312.59	1533818.53	0.20	-
84	-	-	353320.41	1533808.45	0.20	-
85	-	-	353322.00	1533805.86	0.20	-
86	-	-	353299.64	1533785.27	0.20	-
87	-	-	353313.89	1533768.87	0.20	-
88	-	-	353335.81	1533790.36	0.20	-
89	-	-	353348.27	1533800.73	0.20	-
90	-	-	353361.20	1533811.04	0.20	-
91	-	-	353377.32	1533823.83	0.20	-
92	-	-	353402.60	1533845.67	0.20	-
93	-	-	353418.37	1533858.08	0.20	-
94	-	-	353413.43	1533864.38	0.20	-
95	-	-	353417.64	1533867.73	0.20	-
96	-	-	353430.18	1533850.55	0.20	-
97	-	-	353441.06	1533834.50	0.20	-
98	-	-	353451.62	1533819.82	0.20	-
99	-	-	353451.69	1533819.87	0.20	-
100	-	-	353462.33	1533804.45	0.20	-
101	-	-	353461.32	1533803.75	0.20	-
102	-	-	353471.71	1533789.27	0.20	-
103	-	-	353472.94	1533790.07	0.11	-
104	-	-	353484.56	1533773.72	0.11	-
105	-	-	353494.05	1533756.86	0.20	-
106	-	-	353505.02	1533740.06	0.20	-
н37	-	-	353516.17	1533723.55	0.20	-
107	-	-	353517.58	1533724.67	0.20	-
108	-	-	353530.14	1533707.27	0.20	-
109	-	-	353531.98	1533708.40	0.10	-
110	-	-	353528.34	1533706.16	0.10	-
111	-	-	353520.08	1533700.79	0.10	-
112	-	-	353499.15	1533682.43	0.10	-
н38	-	-	353479.03	1533662.65	0.20	-
113	-	-	353495.08	1533641.14	0.20	-
н39	-	-	353507.47	1533622.45	0.20	-
н17	-	-	353506.19	1533621.41	0.20	-
н18	-	-	353510.10	1533615.65	0.20	-
н19	-	-	353512.67	1533612.29	0.20	-
н20	-	-	353510.95	1533611.41	0.20	-

н12	-	-	353521.42	1533596.64	0.20	-
н13	-	-	353523.73	1533598.43	0.20	-
н40	-	-	353536.75	1533579.54	0.20	-
н41	-	-	353547.95	1533563.09	0.20	-
н42	-	-	353559.30	1533546.49	0.20	-
н43	-	-	353570.58	1533529.89	0.20	-
н44	-	-	353581.90	1533513.44	0.20	-
114	-	-	353593.22	1533496.87	0.20	-
115	-	-	353606.19	1533479.56	0.20	-
116	-	-	353618.80	1533463.11	0.20	-
117	-	-	353630.71	1533444.39	0.20	-
118	-	-	353641.86	1533429.07	0.20	-
119	-	-	353655.52	1533410.41	0.20	-
120	-	-	353674.40	1533425.14	0.20	-
121	-	-	353675.77	1533428.51	0.20	-
122	-	-	353678.98	1533440.58	0.20	-
н45	-	-	353681.19	1533457.26	0.20	-
123	-	-	353684.17	1533467.96	0.20	-
124	-	-	353685.30	1533473.05	0.20	-
125	-	-	353691.91	1533494.30	0.20	-
126	-	-	353696.74	1533505.80	0.20	-
127	-	-	353702.89	1533520.73	0.20	-
128	-	-	353709.26	1533532.81	0.20	-
129	-	-	353716.40	1533541.82	0.20	-
130	-	-	353727.04	1533551.15	0.20	-
131	-	-	353728.64	1533554.16	0.20	-
132	-	-	353739.41	1533560.37	0.20	-
133	-	-	353751.23	1533569.05	0.20	-
134	-	-	353776.79	1533587.32	0.20	-
135	-	-	353804.51	1533606.84	0.20	-
136	-	-	353813.34	1533612.30	0.20	-
137	-	-	353820.82	1533600.48	0.20	-
138	-	-	353812.29	1533595.20	0.20	-
139	-	-	353784.87	1533575.89	0.20	-
140	-	-	353759.41	1533557.70	0.20	-
141	-	-	353736.76	1533541.05	0.20	-
142	-	-	353726.70	1533532.29	0.20	-
143	-	-	353720.91	1533524.98	0.20	-
144	-	-	353715.63	1533514.91	0.20	-
145	-	-	353709.65	1533500.39	0.20	-
146	-	-	353705.10	1533489.60	0.20	-
147	-	-	353698.86	1533469.53	0.20	-
148	-	-	353694.99	1533452.17	0.20	-
149	-	-	353692.75	1533437.68	0.20	-
150	-	-	353692.47	1533436.69	0.20	-
151	-	-	353691.94	1533435.67	0.20	-
152	-	-	353691.24	1533434.74	0.20	-

153	-	-	353690.41	1533433.94	0.20	-
154	-	-	353686.34	1533420.72	0.20	-
155	-	-	353722.26	1533371.20	0.20	-
156	-	-	353722.12	1533371.08	0.20	-
157	-	-	353710.59	1533386.85	0.20	-
158	-	-	353698.26	1533403.71	0.20	-
159	-	-	353685.93	1533420.47	0.20	-
160	-	-	353663.17	1533398.34	0.20	-
161	-	-	353674.92	1533381.14	0.20	-
162	-	-	353686.43	1533364.81	0.20	-
163	-	-	353697.91	1533348.52	0.20	-
164	-	-	353709.69	1533332.39	0.20	-
165	-	-	353721.22	1533316.11	0.20	-
166	-	-	353740.03	1533332.31	0.20	-
167	-	-	353746.31	1533337.73	0.20	-
168	-	-	353734.98	1533354.18	0.20	-
169	-	-	353741.04	1533359.41	0.20	-
170	-	-	353770.82	1533314.63	0.20	-
171	-	-	353744.09	1533288.56	0.20	-
172	-	-	353671.79	1533237.70	0.20	-
173	-	-	353674.62	1533240.43	0.20	-
н46	-	-	353661.93	1533257.86	0.20	-
174	-	-	353662.79	1533258.58	0.20	-
175	-	-	353661.36	1533260.49	0.20	-
176	-	-	353649.51	1533275.35	0.20	-
н47	-	-	353636.31	1533293.62	0.20	-
н48	-	-	353614.03	1533273.31	0.20	-
н49	-	-	353615.82	1533271.11	0.20	-
н50	-	-	353592.72	1533250.42	0.20	-
н51	-	-	353604.90	1533235.34	0.20	-
177	-	-	353618.77	1533218.61	0.20	-
178	-	-	353635.00	1533201.33	0.20	-
22	-	-	353611.77	1533175.39	0.20	-
н52	-	-	353408.94	1533760.13	0.20	-
н53	-	-	353420.98	1533743.14	0.20	-
н54	-	-	353443.18	1533763.16	0.20	-
н55	-	-	353466.39	1533782.55	0.20	-
н56	-	-	353455.33	1533798.18	0.20	-
179	-	-	353442.87	1533818.36	0.20	-
180	-	-	353430.74	1533835.55	0.20	-
181	-	-	353430.24	1533835.13	0.20	-
182	-	-	353417.47	1533849.92	0.20	-
183	-	-	353394.76	1533830.32	0.20	-
н57	-	-	353375.28	1533813.10	0.20	-
н58	-	-	353385.40	1533796.32	0.20	-
н59	-	-	353398.06	1533776.49	0.20	-
н52	-	-	353408.94	1533760.13	0.20	-

н60	-	-	353597.11	1533192.38	0.20	-
н61	-	-	353609.03	1533181.97	0.20	-
н62	-	-	353623.78	1533200.42	0.20	-
н63	-	-	353613.47	1533212.33	0.20	-
н64	-	-	353601.65	1533226.23	0.20	-
н65	-	-	353583.95	1533245.50	0.20	-
н66	-	-	353562.42	1533223.83	0.20	-
н67	-	-	353583.85	1533205.45	0.20	-
н60	-	-	353597.11	1533192.38	0.20	-
н68	-	-	353282.27	1533795.82	0.20	-
184	-	-	353264.60	1533779.36	0.20	-
185	-	-	353263.81	1533778.62	0.20	-
186	-	-	353255.88	1533787.26	0.20	-
187	-	-	353249.41	1533782.83	0.20	-
188	-	-	353222.52	1533764.88	0.20	-
189	-	-	353234.03	1533750.87	0.20	-
190	-	-	353234.82	1533751.61	0.20	-
191	-	-	353247.04	1533735.73	0.20	-
192	-	-	353260.10	1533719.78	0.10	-
193	-	-	353283.25	1533742.15	0.10	-
н69	-	-	353311.20	1533766.87	0.20	-
н70	-	-	353297.34	1533782.65	0.20	-
194	-	-	353294.59	1533780.17	0.20	-
н68	-	-	353282.27	1533795.82	0.20	-
195	-	-	353668.35	1533266.22	0.20	-
н71	-	-	353680.49	1533247.88	0.20	-
н72	-	-	353705.31	1533268.80	0.20	-
н73	-	-	353730.10	1533290.80	0.20	-
н74	-	-	353716.33	1533309.85	0.20	-
н75	-	-	353704.67	1533325.91	0.20	-
н76	-	-	353692.76	1533342.39	0.20	-
196	-	-	353666.83	1533320.03	0.20	-
197	-	-	353645.61	1533298.58	0.20	-
198	-	-	353656.90	1533282.99	0.20	-
195	-	-	353668.35	1533266.22	0.20	-
н77	-	-	353458.70	1533688.39	0.20	-
н78	-	-	353472.19	1533670.75	0.20	-
199	-	-	353496.13	1533690.14	0.20	-
200	-	-	353515.48	1533706.83	0.20	-
201	-	-	353502.65	1533726.25	0.20	-
202	-	-	353504.54	1533727.96	0.20	-
203	-	-	353491.79	1533744.13	0.20	-
н79	-	-	353482.52	1533757.43	0.20	-
н80	-	-	353469.44	1533776.52	0.20	-
н81	-	-	353426.48	1533734.65	0.20	-
н82	-	-	353439.43	1533716.74	0.20	-
н83	-	-	353447.92	1533703.42	0.20	-

н77	-	-	353458.70	1533688.39	0.20	-
н84	-	-	353575.78	1533275.38	0.20	-
н85	-	-	353586.83	1533260.34	0.20	-
н86	-	-	353610.38	1533280.23	0.20	-
204	-	-	353611.77	1533278.27	0.20	-
205	-	-	353634.12	1533299.80	0.20	-
206	-	-	353621.35	1533316.74	0.20	-
207	-	-	353609.63	1533332.82	0.20	-
208	-	-	353610.24	1533333.40	0.20	-
209	-	-	353599.06	1533348.45	0.20	-
210	-	-	353586.25	1533364.59	0.20	-
211	-	-	353563.99	1533344.91	0.20	-
212	-	-	353540.78	1533323.69	0.20	-
213	-	-	353551.91	1533307.26	0.20	-
214	-	-	353553.30	1533308.48	0.20	-
215	-	-	353564.74	1533291.47	0.20	-
н84	-	-	353575.78	1533275.38	0.20	-
216	-	-	353174.93	1533703.18	0.20	-
217	-	-	353185.06	1533691.08	0.20	-
218	-	-	353180.80	1533686.81	0.20	-
219	-	-	353189.67	1533675.18	0.20	-
220	-	-	353191.24	1533676.92	0.20	-
221	-	-	353200.61	1533666.08	0.20	-
222	-	-	353229.10	1533695.85	0.20	-
н87	-	-	353251.94	1533715.66	0.20	-
223	-	-	353240.57	1533730.72	0.20	-
224	-	-	353228.80	1533746.89	0.20	-
225	-	-	353212.44	1533767.63	0.10	-
226	-	-	353189.44	1533750.19	0.10	-
227	-	-	353186.24	1533754.35	0.10	-
н88	-	-	353178.15	1533764.11	0.20	-
н89	-	-	353129.49	1533761.32	0.20	-
228	-	-	353153.75	1533725.86	0.10	-
229	-	-	353162.80	1533714.81	0.10	-
н90	-	-	353172.42	1533700.94	0.20	-
216	-	-	353174.93	1533703.18	0.20	-
н91	-	-	353740.03	1533332.31	0.20	-
230	-	-	353719.61	1533314.72	0.20	-
231	-	-	353735.50	1533292.41	0.20	-
232	-	-	353752.11	1533313.18	0.20	-
н91	-	-	353740.03	1533332.31	0.20	-
н92	-	-	353304.00	1533658.44	0.20	-
233	-	-	353302.71	1533657.24	0.20	-
234	-	-	353313.23	1533644.40	0.20	-
235	-	-	353357.72	1533683.64	0.20	-
236	-	-	353339.67	1533691.69	0.20	-
н93	-	-	353328.56	1533705.44	0.20	-

н94	-	-	353318.87	1533718.39	0.20	-
н95	-	-	353300.32	1533742.77	0.20	-
н96	-	-	353265.37	1533712.39	0.20	-
н97	-	-	353282.74	1533687.90	0.20	-
н98	-	-	353292.11	1533674.38	0.20	-
н92	-	-	353304.00	1533658.44	0.20	-
237	-	-	353628.11	1533322.83	0.20	-
н99	-	-	353639.30	1533307.91	0.20	-
238	-	-	353662.88	1533328.70	0.20	-
239	-	-	353686.64	1533350.76	0.20	-
240	-	-	353676.31	1533365.95	0.20	-
н100	-	-	353666.10	1533380.26	0.20	-
н101	-	-	353653.01	1533398.35	0.20	-
н102	-	-	353641.81	1533414.13	0.20	-
н103	-	-	353617.62	1533394.11	0.20	-
н104	-	-	353594.95	1533373.51	0.20	-
н105	-	-	353606.88	1533357.65	0.20	-
241	-	-	353607.62	1533358.22	0.20	-
242	-	-	353618.57	1533340.62	0.20	-
243	-	-	353616.50	1533338.76	0.20	-
237	-	-	353628.11	1533322.83	0.20	-
244	-	-	353137.21	1533638.10	0.20	-
245	-	-	353160.69	1533630.24	0.20	-
246	-	-	353170.83	1533639.28	0.20	-
247	-	-	353159.90	1533645.73	0.20	-
248	-	-	353156.85	1533648.08	0.20	-
249	-	-	353150.12	1533650.10	0.20	-
250	-	-	353128.50	1533657.42	0.20	-
251	-	-	353120.98	1533650.54	0.20	-
252	-	-	353131.79	1533633.04	0.20	-
244	-	-	353137.21	1533638.10	0.20	-
253	-	-	353574.30	1533402.96	0.20	-
н106	-	-	353587.58	1533384.98	0.20	-
н107	-	-	353609.85	1533403.15	0.20	-
254	-	-	353607.46	1533406.37	0.20	-
255	-	-	353630.93	1533426.07	0.20	-
256	-	-	353619.00	1533444.27	0.20	-
257	-	-	353616.47	1533442.06	0.20	-
н108	-	-	353601.99	1533460.82	0.20	-
258	-	-	353592.37	1533480.84	0.20	-
259	-	-	353579.78	1533497.48	0.20	-
260	-	-	353557.48	1533480.63	0.20	-
261	-	-	353570.34	1533463.01	0.20	-
н109	-	-	353581.65	1533443.10	0.20	-
262	-	-	353595.29	1533423.86	0.20	-
н110	-	-	353597.62	1533420.51	0.20	-
263	-	-	353596.54	1533419.74	0.20	-

264	-	-	353583.27	1533438.29	0.20	-
н111	-	-	353568.00	1533459.71	0.20	-
н112	-	-	353569.29	1533462.40	0.20	-
н113	-	-	353557.81	1533478.63	0.20	-
н114	-	-	353533.23	1533458.11	0.20	-
н115	-	-	353544.78	1533442.02	0.20	-
265	-	-	353559.70	1533421.84	0.20	-
253	-	-	353574.30	1533402.96	0.20	-
266	-	-	353405.04	1533636.68	0.20	-
н116	-	-	353416.39	1533620.04	0.20	-
н117	-	-	353440.73	1533641.09	0.20	-
н118	-	-	353466.37	1533662.10	0.20	-
н119	-	-	353454.47	1533678.79	0.20	-
н120	-	-	353442.85	1533695.18	0.20	-
н121	-	-	353431.52	1533711.01	0.20	-
н122	-	-	353420.58	1533726.74	0.20	-
н123	-	-	353394.37	1533705.54	0.20	-
н124	-	-	353370.82	1533684.97	0.20	-
н125	-	-	353381.74	1533669.50	0.20	-
267	-	-	353393.73	1533652.99	0.20	-
266	-	-	353405.04	1533636.68	0.20	-
268	-	-	353412.70	1533406.95	0.20	-
н126	-	-	353425.88	1533394.46	0.20	-
н127	-	-	353453.08	1533418.66	0.20	-
269	-	-	353439.73	1533432.94	0.20	-
270	-	-	353428.58	1533444.42	0.20	-
271	-	-	353417.44	1533455.90	0.20	-
272	-	-	353406.88	1533467.21	0.20	-
273	-	-	353378.90	1533441.46	0.20	-
274	-	-	353390.43	1533429.89	0.20	-
275	-	-	353401.56	1533418.42	0.20	-
268	-	-	353412.70	1533406.95	0.20	-
276	-	-	353200.71	1533652.50	0.20	-
277	-	-	353183.27	1533635.69	0.20	-
278	-	-	353212.32	1533619.05	0.20	-
279	-	-	353222.35	1533615.62	0.20	-
280	-	-	353225.89	1533619.27	0.20	-
281	-	-	353227.86	1533621.30	0.20	-
282	-	-	353238.61	1533632.40	0.20	-
283	-	-	353249.51	1533642.90	0.10	-
284	-	-	353260.14	1533651.91	0.10	-
н128	-	-	353271.59	1533637.36	0.20	-
н129	-	-	353283.57	1533622.70	0.20	-
н130	-	-	353305.72	1533642.36	0.20	-
н131	-	-	353294.38	1533658.62	0.20	-
н132	-	-	353282.59	1533674.31	0.20	-
н133	-	-	353271.27	1533691.02	0.20	-

н134	-	-	353258.91	1533707.47	0.20	-
285	-	-	353236.20	1533685.34	0.10	-
286	-	-	353224.69	1533675.52	0.10	-
287	-	-	353213.67	1533664.99	0.20	-
288	-	-	353202.75	1533654.46	0.20	-
276	-	-	353200.71	1533652.50	0.20	-
289	-	-	353489.69	1533502.93	0.20	-
н135	-	-	353472.20	1533529.14	0.20	-
н136	-	-	353457.01	1533515.93	0.20	-
н137	-	-	353440.83	1533502.38	0.20	-
290	-	-	353426.07	1533488.77	0.20	-
291	-	-	353437.03	1533474.72	0.20	-
292	-	-	353427.37	1533487.10	0.20	-
293	-	-	353411.49	1533471.50	0.20	-
294	-	-	353429.30	1533447.87	0.20	-
295	-	-	353445.27	1533463.00	0.20	-
н7	-	-	353455.82	1533471.52	0.20	-
н8	-	-	353456.71	1533470.50	0.20	-
н138	-	-	353428.54	1533445.01	0.20	-
н139	-	-	353441.03	1533432.46	0.20	-
296	-	-	353453.75	1533419.20	0.20	-
297	-	-	353480.37	1533442.40	0.20	-
н140	-	-	353468.17	1533457.27	0.20	-
298	-	-	353456.88	1533470.66	0.20	-
н1	-	-	353461.07	1533465.70	0.20	-
н2	-	-	353473.19	1533474.67	0.20	-
н3	-	-	353475.60	1533476.32	0.20	-
н4	-	-	353474.72	1533477.94	0.20	-
н9	-	-	353469.66	1533488.40	0.20	-
н141	-	-	353473.99	1533492.02	0.20	-
н142	-	-	353474.33	1533491.59	0.20	-
299	-	-	353470.91	1533489.06	0.20	-
300	-	-	353478.77	1533475.75	0.20	-
301	-	-	353487.15	1533463.40	0.20	-
302	-	-	353489.58	1533460.45	0.20	-
303	-	-	353508.80	1533476.82	0.20	-
304	-	-	353501.70	1533485.60	0.20	-
289	-	-	353489.69	1533502.93	0.20	-
н143	-	-	353197.89	1533611.51	0.20	-
н144	-	-	353202.48	1533618.63	0.20	-
н145	-	-	353180.65	1533631.66	0.20	-
н146	-	-	353176.66	1533626.63	0.20	-
н143	-	-	353197.89	1533611.51	0.20	-
305	-	-	353355.05	1533462.58	0.20	-
306	-	-	353366.45	1533451.56	0.20	-
307	-	-	353367.47	1533451.04	0.20	-
308	-	-	353368.55	1533451.04	0.20	-

309	-	-	353369.82	1533451.75	0.20	-
310	-	-	353394.93	1533476.36	0.20	-
311	-	-	353382.14	1533488.06	0.20	-
312	-	-	353371.08	1533498.81	0.20	-
313	-	-	353360.18	1533510.93	0.20	-
314	-	-	353350.42	1533524.04	0.20	-
315	-	-	353343.32	1533531.91	0.20	-
316	-	-	353338.95	1533536.70	0.20	-
317	-	-	353310.24	1533509.38	0.20	-
318	-	-	353321.93	1533497.64	0.20	-
319	-	-	353332.89	1533485.96	0.20	-
320	-	-	353343.69	1533473.97	0.20	-
305	-	-	353355.05	1533462.58	0.20	-
н147	-	-	353218.66	1533610.29	0.20	-
н148	-	-	353203.23	1533618.64	0.20	-
н149	-	-	353198.51	1533611.21	0.20	-
н150	-	-	353213.95	1533600.46	0.20	-
н147	-	-	353218.66	1533610.29	0.20	-
н151	-	-	353523.98	1533466.65	0.20	-
321	-	-	353550.98	1533490.97	0.20	-
322	-	-	353538.97	1533505.65	0.20	-
323	-	-	353525.99	1533523.60	0.20	-
н152	-	-	353500.51	1533558.11	0.20	-
н153	-	-	353489.49	1533548.23	0.20	-
324	-	-	353488.91	1533549.00	0.20	-
325	-	-	353477.31	1533539.72	0.20	-
н154	-	-	353478.65	1533538.07	0.20	-
н155	-	-	353476.57	1533535.78	0.20	-
н156	-	-	353499.25	1533502.29	0.20	-
н157	-	-	353512.38	1533483.33	0.20	-
н151	-	-	353523.98	1533466.65	0.20	-
326	-	-	353226.90	1533594.19	0.20	-
327	-	-	353219.72	1533583.03	0.20	-
328	-	-	353236.27	1533574.34	0.20	-
329	-	-	353247.06	1533583.57	0.20	-
330	-	-	353265.47	1533598.85	0.20	-
331	-	-	353241.94	1533604.98	0.20	-
н158	-	-	353242.31	1533607.79	0.20	-
н159	-	-	353231.34	1533610.40	0.20	-
326	-	-	353226.90	1533594.19	0.20	-
н160	-	-	353385.11	1533489.68	0.20	-
н161	-	-	353399.35	1533474.98	0.20	-
н162	-	-	353416.63	1533491.87	0.20	-
н163	-	-	353404.21	1533508.38	0.20	-
н164	-	-	353391.56	1533524.79	0.20	-
н165	-	-	353379.10	1533540.74	0.20	-
332	-	-	353378.36	1533539.56	0.20	-

333	-	-	353364.99	1533557.66	0.20	-
334	-	-	353342.71	1533537.92	0.20	-
335	-	-	353359.08	1533520.80	0.20	-
н166	-	-	353357.23	1533519.03	0.20	-
н167	-	-	353371.11	1533504.56	0.20	-
н160	-	-	353385.11	1533489.68	0.20	-
н168	-	-	353550.98	1533490.97	0.20	-
336	-	-	353573.42	1533509.23	0.20	-
337	-	-	353560.81	1533526.07	0.20	-
338	-	-	353562.73	1533527.71	0.20	-
339	-	-	353550.68	1533544.11	0.20	-
340	-	-	353539.24	1533560.85	0.20	-
341	-	-	353513.51	1533541.43	0.20	-
342	-	-	353526.07	1533524.39	0.20	-
343	-	-	353538.60	1533507.03	0.20	-
н168	-	-	353550.98	1533490.97	0.20	-
344	-	-	353353.23	1533589.30	0.20	-
345	-	-	353364.04	1533574.29	0.20	-
346	-	-	353367.43	1533573.81	0.20	-
347	-	-	353388.99	1533592.26	0.20	-
348	-	-	353376.83	1533610.23	0.20	-
н169	-	-	353387.82	1533593.99	0.20	-
н170	-	-	353411.59	1533613.32	0.20	-
н171	-	-	353399.89	1533630.34	0.20	-
349	-	-	353387.33	1533648.02	0.20	-
350	-	-	353374.30	1533666.01	0.20	-
351	-	-	353362.90	1533679.55	0.20	-
352	-	-	353339.85	1533659.72	0.20	-
353	-	-	353318.82	1533640.22	0.20	-
354	-	-	353332.67	1533623.80	0.20	-
355	-	-	353329.46	1533620.79	0.10	-
356	-	-	353341.59	1533604.53	0.10	-
344	-	-	353353.23	1533589.30	0.20	-
н172	-	-	353404.53	1533517.01	0.20	-
н173	-	-	353418.65	1533498.75	0.20	-
н174	-	-	353443.85	1533519.77	0.20	-
н175	-	-	353465.94	1533538.91	0.20	-
357	-	-	353453.17	1533557.75	0.20	-
358	-	-	353442.13	1533573.92	0.20	-
н176	-	-	353429.98	1533590.60	0.20	-
н177	-	-	353418.12	1533606.55	0.20	-
н178	-	-	353392.70	1533585.32	0.20	-
н179	-	-	353368.51	1533564.33	0.20	-
н180	-	-	353379.37	1533550.34	0.20	-
н181	-	-	353392.42	1533533.01	0.20	-
н172	-	-	353404.53	1533517.01	0.20	-
359	-	-	353310.55	1533571.87	0.20	-

360	-	-	353309.12	1533570.58	0.20	-
361	-	-	353316.56	1533562.45	0.20	-
362	-	-	353320.84	1533558.06	0.20	-
363	-	-	353348.47	1533584.57	0.20	-
364	-	-	353338.04	1533596.83	0.20	-
365	-	-	353325.76	1533611.26	0.20	-
366	-	-	353324.81	1533610.26	0.20	-
367	-	-	353311.85	1533628.03	0.20	-
368	-	-	353289.60	1533605.53	0.20	-
369	-	-	353305.37	1533589.67	0.20	-
370	-	-	353299.30	1533583.22	0.20	-
359	-	-	353310.55	1533571.87	0.20	-
371	-	-	353291.59	1533526.78	0.20	-
372	-	-	353302.73	1533514.40	0.20	-
373	-	-	353331.55	1533541.65	0.20	-
374	-	-	353319.96	1533553.85	0.20	-
н182	-	-	353307.31	1533568.56	0.20	-
н183	-	-	353295.64	1533580.60	0.20	-
375	-	-	353285.62	1533587.54	0.20	-
376	-	-	353274.42	1533599.78	0.20	-
377	-	-	353245.98	1533574.92	0.20	-
378	-	-	353258.48	1533561.66	0.20	-
н184	-	-	353268.62	1533552.98	0.20	-
н185	-	-	353279.40	1533539.84	0.20	-
371	-	-	353291.59	1533526.78	0.20	-
н186	-	-	353539.24	1533560.85	0.20	-
379	-	-	353526.04	1533578.31	0.20	-
380	-	-	353502.63	1533561.05	0.20	-
381	-	-	353514.66	1533542.30	0.20	-
н186	-	-	353539.24	1533560.85	0.20	-
382	-	-	353333.85	1533545.60	0.20	-
383	-	-	353357.42	1533566.36	0.20	-
384	-	-	353345.64	1533581.37	0.20	-
385	-	-	353321.25	1533558.42	0.20	-
382	-	-	353333.85	1533545.60	0.20	-
386	-	-	353460.43	1533563.74	0.20	-
387	-	-	353458.46	1533562.18	0.20	-
388	-	-	353470.77	1533544.84	0.20	-
389	-	-	353495.55	1533567.37	0.20	-
390	-	-	353518.33	1533586.91	0.20	-
391	-	-	353506.05	1533602.72	0.20	-
392	-	-	353495.79	1533619.01	0.20	-
393	-	-	353484.23	1533635.69	0.20	-
394	-	-	353471.89	1533652.54	0.20	-
395	-	-	353448.01	1533630.96	0.20	-
396	-	-	353423.47	1533611.67	0.20	-
397	-	-	353435.01	1533594.13	0.20	-

398	-	-	353446.19	1533578.29	0.20	-
399	-	-	353447.93	1533579.66	0.20	-
386	-	-	353460.43	1533563.74	0.20	-
н187	-	-	353613.76	1533535.04	0.20	-
н188	-	-	353624.16	1533521.19	0.20	-
н189	-	-	353636.14	1533504.64	0.20	-
400	-	-	353648.83	1533487.15	0.20	-
401	-	-	353635.57	1533505.53	0.20	-
402	-	-	353621.25	1533525.26	0.20	-
н187	-	-	353613.76	1533535.04	0.20	-
н190	-	-	353583.29	1533574.83	0.20	-
н191	-	-	353587.82	1533568.90	0.20	-
н192	-	-	353593.49	1533561.51	0.20	-
н190	-	-	353583.29	1533574.83	0.20	-
н193	-	-	353554.57	1533612.35	0.20	-
н194	-	-	353563.57	1533600.54	0.20	-
н195	-	-	353571.98	1533589.61	0.20	-
н193	-	-	353554.57	1533612.35	0.20	-
н196	-	-	353167.48	1533692.54	0.20	-
403	-	-	353143.42	1533671.13	0.20	-
н197	-	-	353130.87	1533659.96	0.20	-
н196	-	-	353167.48	1533692.54	0.20	-
н198	-	-	353203.02	1533731.25	0.20	-
404	-	-	353203.29	1533730.86	0.20	-
405	-	-	353205.74	1533727.30	0.20	-
406	-	-	353203.03	1533731.26	0.10	-
н198	-	-	353203.02	1533731.25	0.20	-
н199	-	-	353540.14	1533745.36	0.20	-
407	-	-	353541.46	1533743.34	0.10	-
н200	-	-	353541.47	1533743.34	0.20	-
н199	-	-	353540.14	1533745.36	0.20	-
408	-	-	353509.11	1533790.26	0.11	-
н201	-	-	353510.20	1533790.90	0.20	-
н202	-	-	353509.43	1533792.36	0.20	-
409	-	-	353488.94	1533822.91	0.20	-
410	-	-	353499.10	1533806.98	0.20	-
408	-	-	353509.11	1533790.26	0.11	-
н203	-	-	353479.50	1533837.49	0.20	-
411	-	-	353478.75	1533838.65	0.20	-
412	-	-	353478.67	1533838.60	0.20	-
н203	-	-	353479.50	1533837.49	0.20	-

Общие сведения об изменяемом земельном участке с кадастровым номером 10:20:0021201:218		
N п/п	Наименование характеристик земельного участка	Значение характеристики
1	2	3
1	Местоположение земельного участка в структурированном виде в соответствии с федеральной информационной адресной системой (при отсутствии адреса земельного участка)	Республика Карелия, Прионежский район, садоводческое товарищество "Мелиоратор"
2	Категория земель	Земли сельскохозяйственного назначения
3	Вид разрешенного использования	для садоводческого товарищества
4	Площадь изменяемого участка по документам при его образовании	19,0 га
5	Площадь земельного участка ± величина погрешности определения площади (Р ± ΔР), м²	64851 ± 713
6	Площадь земельного участка по сведениям Единого государственного реестра недвижимости (Ркад), м²	59775 кв.м.
7	Оценка расхождения Р и Ркад (Р - Ркад), м²	5076 кв.м.
8	Площади участков, сведения о которых содержатся в ЕГРН	75254 кв.м.
9	Площади земельных участков без координат границ	58797 кв.м.
10	Предельный минимальный и максимальный размер земельного участка (Рмин и Рмакс), м²	- -
11	Кадастровый номер или иной номер объекта недвижимости, расположенного на земельном участке	-
12	Иные сведения	земли общего пользования

Список используемой литературы

1. "Земельный кодекс Российской Федерации" от 25.10.2001 N 136-ФЗ
2. "Градостроительный кодекс Российской Федерации" от 29.12.2004 N 190-ФЗ
3. "Водный кодекс Российской Федерации" от 03.06.2006 N 74-ФЗ
4. Федеральный закон "О ведении гражданами садоводства и огородничества для собственных нужд и о внесении изменений в отдельные законодательные акты Российской Федерации" от 29.07.2017 N 217-ФЗ
5. СП 42.13330.2011 «СНиП 2.07.01-89*. Градостроительство. Планировка и застройка городских и сельских поселений»
6. СП № 53.13330.2011 СНиП 30-02-97* Планировка и застройка территорий садоводческих дачных объединений граждан, здания и сооружения (с Изменением N 1)
7. Приказ Министерства экономического развития Российской Федерации № 921 от 08.12.2015г. «Об утверждении формы и состава сведений межевого плана, требований к его подготовке»
8. Федеральный закон «Технический регламент о требованиях пожарной безопасности» от 22.07.2008г. ФЗ №123

РАЗДЕЛ 2. ПРОЕКТ МЕЖЕВАНИЯ ТЕРРИТОРИИ.
ГРАФИЧЕСКАЯ ЧАСТЬ.

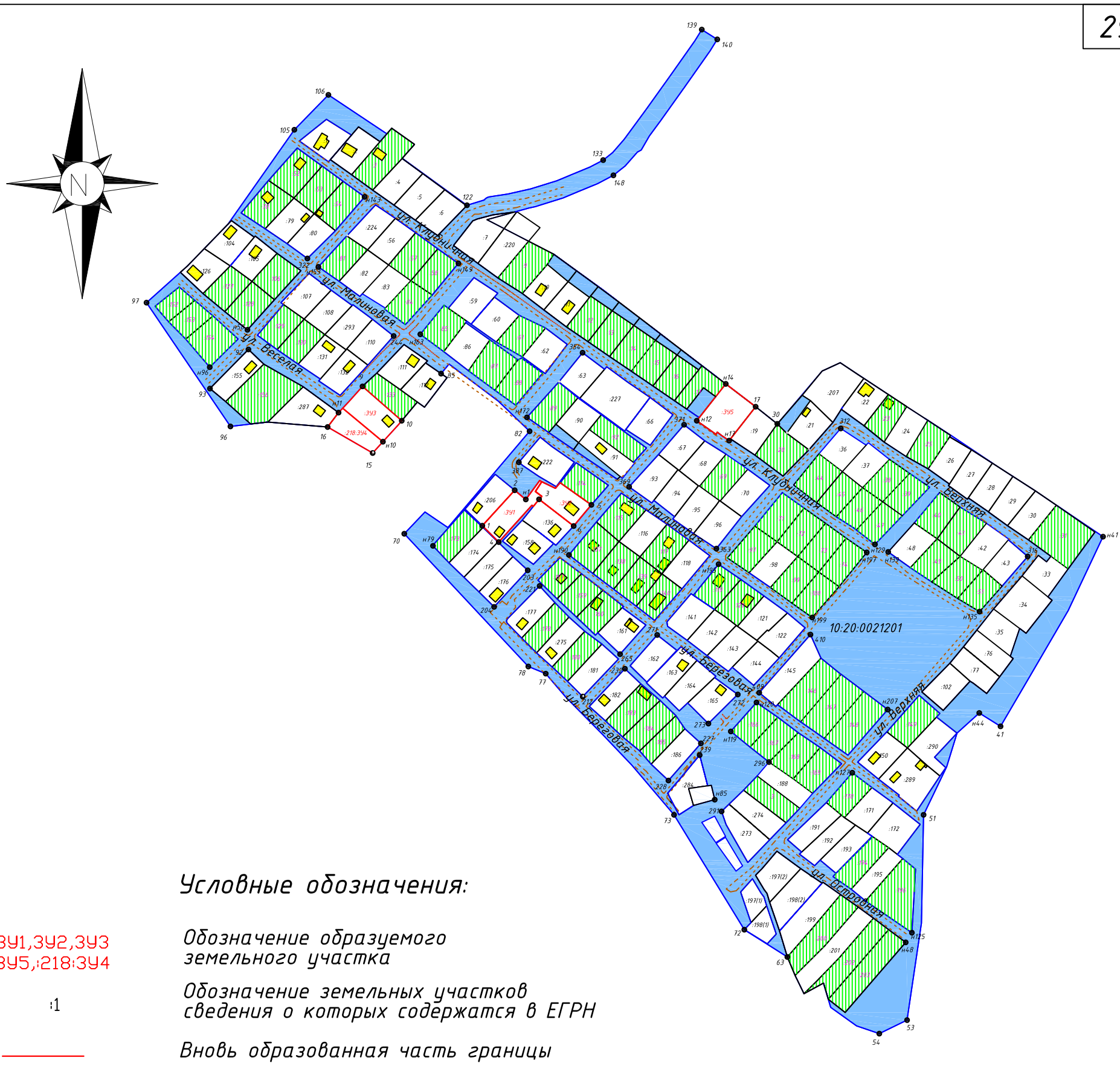

Условные обозначения:

:ЗУ1,ЗУ2,ЗУ3 ЗУ5,:218:ЗУ4	Обозначение образуемого земельного участка
:1	Обозначение земельных участков сведения о которых содержатся в ЕГРН
	Вновь образованная часть границы
	существующая часть границы, сведения о которой имеются в ЕГРН
	существующая грунтовая дорога
	Объекты КС
10:20:0021201	Обозначение кадастрового квартала
	Предположительное расположение ранее учтенных земельных участков
	Земли общего пользования
:З	Обозначение земельных участков в соответствии с генпланом
97	Обозначение характерных точек границ
Малиновая	Название улицы

Согласовано

Взам. инв. №

Подп. и дата

Инв. № подл.

Изм.	Кол. уч.	Лист	№ док.	Подп.	Дата	ПРОЕКТ_МЕЖЕВАНИЯ_ТЕРРИТОРИИ СНТ_МЕЛИОРАТОР			
						ОБЩИЙ_ЧЕРТЕЖ	Стадия	Лист	Листов
							П	1	1
Директор		Кузнецов М.В.							
Исполн.		Шумилов А.Б.							
Гл. геодезист		Тупало А.В.				МАСШТАБ_1:3500	"ГЕО_10"		

Название участка	Название межевого знака	X, м	Y, м	Дирекционные углы	Расстояние (м)
:ЗУ1	1	353441.03	1533432.46	47° 34' 4"	36.77
	2	353468.17	1533457.27	319° 53' 41"	11.02
	н1	353461.07	1533465.7	53° 29' 41"	15.08
	н2	353473.19	1533474.67	55° 36' 9"	2.92
	н3	353475.6	1533476.32	331° 29' 19"	1.84
	н4	353474.72	1533477.94	237° 10' 48"	8.95
	н5	353467.2	1533473.09	322° 44' 6"	6.09
	н6	353463.51	1533477.94	227° 57' 22"	3.02
	3	353461.27	1533475.92	231° 5' 4"	7.00
	н7	353455.82	1533471.52	138° 53' 37"	1.35
	н8	353456.71	1533470.5	227° 51' 33"	37.99
	4	353428.54	1533445.01	135° 8' 14"	17.71

Название участка	Название межевого знака	X, м	Y, м	Дирекционные углы	Расстояние (м)
:ЗУ2	5	353457.01	1533515.93	230° 3' 19"	21.10
	6	353440.83	1533502.38	142° 19' 21"	29.24
	7	353458.7	1533479.24	142° 15' 24"	4.20
	3	353461.27	1533475.92	47° 57' 22"	3.02
	н6	353463.51	1533477.94	142° 44' 6"	6.09
	н5	353467.2	1533473.09	57° 10' 48"	8.95
	н4	353474.72	1533477.94	334° 11' 5"	11.62
	н9	353469.66	1533488.4	50° 6' 12"	5.64
	8	353473.99	1533492.02	324° 37' 8"	29.33

Название участка	Название межевого знака	X, м	Y, м	Дирекционные углы	Расстояние (м)
:ЗУ3	9	353547.71	1533340.74	318° 47' 57"	39.91
	10	353521.42	1533370.77	230° 1' 50"	4.03
	11	353518.33	1533368.18	227° 47' 27"	10.75
	12	353510.37	1533360.96	227° 41' 11"	6.79
	н10	353505.35	1533356.39	140° 15' 43"	40.09
	н11	353530.98	1533325.56	47° 1' 54"	7.38
	13	353536.38	1533330.59	48° 8' 39"	15.21

Название участка	Название межевого знака	X, м	Y, м	Дирекционные углы	Расстояние (м)
:ЗУ5	н12	353521.42	1533596.64	52° 13' 41"	2.92
	н13	353523.73	1533598.43	51° 47' 27"	32.95
	н14	353549.62	1533618.81	322° 33' 40"	28.80
	17	353532.11	1533641.68	231° 53' 32"	1.30
	н15	353531.09	1533640.88	232° 1' 49"	5.84
	н16	353526.49	1533637.29	232° 2' 15"	24.12
	18	353507.47	1533622.45	230° 54' 22"	1.65
	н17	353506.19	1533621.41	145° 49' 50"	6.96
	н18	353510.1	1533615.65	142° 35' 17"	4.23
	н19	353512.67	1533612.29	242° 54' 16"	1.93
	н20	353510.95	1533611.41	144° 40' 6"	18.10

Название участка	Название межевого знака	X, м	Y, м	Дирекционные углы	Расстояние (м)
10:20:0021201:218:ЗУ4	14	353527.59	1533322.4	47° 0' 39"	4.63
	н11	353530.98	1533325.56	320° 15' 43"	40.09
	н10	353505.35	1533356.39	227° 50' 29"	11.70
	15	353496.68	1533348.54	149° 59' 34"	39.85
	16	353516.61	1533314.03	52° 40' 54"	13.81

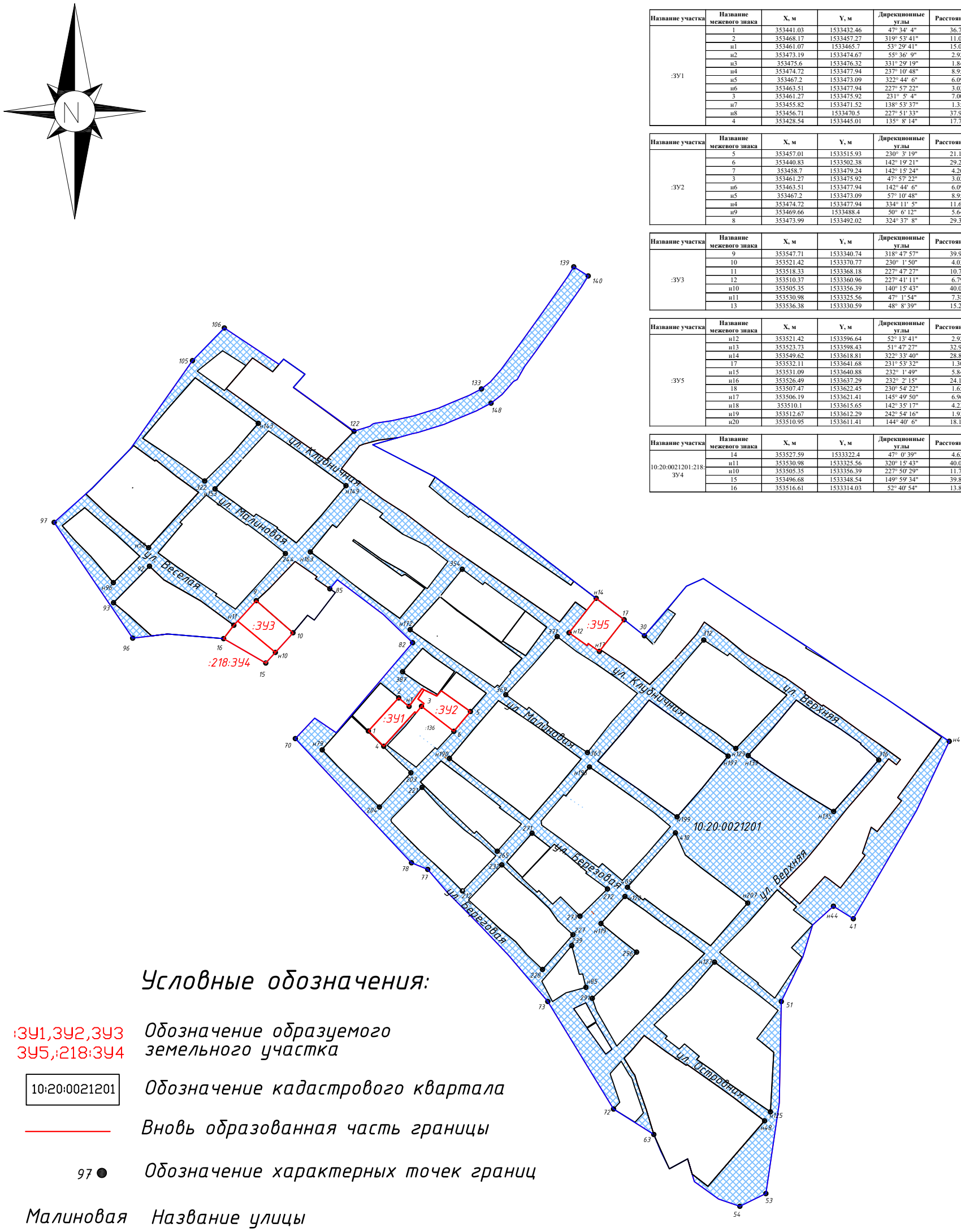

Условные обозначения:

:ЗУ1,ЗУ2,ЗУ3 ЗУ5,:218:ЗУ4	Обозначение образуемого земельного участка
10:20:0021201	Обозначение кадастрового квартала
	Вновь образованная часть границы
97	Обозначение характерных точек границ
Малиновая	Название улицы
	Граница кадастрового квартала
	Границы изменяемого земельного участка (земли общего пользования)

Согласовано

Взам. инв. №

Подп. и дата

Инв. № подл.

Изм.	Кол. уч.	Лист	№ док.	Подп.	Дата	ПРОЕКТ_МЕЖЕВАНИЯ_ТЕРРИТОРИИ СНТ_МЕЛИОРАТОР			
						ЧЕРТЕЖ_МЕЖЕВАНИЯ_ТЕРРИТОРИИ	Стадия	Лист	Листов
							П	1	1
Директор		Кузнецов М.В.							
Исполн.		Шумилов А.Б.							
Гл. геодезист		Тупало А.В.				МАСШТАБ_1:3500	"ГЕО_10"		

РАЗДЕЛ 3. ПРОЕКТ МЕЖЕВАНИЯ ТЕРРИТОРИИ. МАТЕРИАЛЫ ПО ОБОСНОВАНИЮ.

II. ОБСНОВАНИЕ ПРИНЯТИЯ РЕШЕНИЯ ПО ПОДГОТОВКЕ ПРОЕКТА МЕЖЕВАНИЯ ТЕРРИТОРИИ

В соответствии с Решением № 354 от 21 сентября 1982г., принятым Исполнительным комитетом Прионежского районного совета народных депутатов, был утвержден проект организации садоводческого товарищества «Мелиоратор» в районе Пинь-Губы. Был зарегистрирован Устав товарищества и выдан Государственный Акт на право пользования землей.

В соответствии с Земельным кодексом Российской Федерации от 25.10.2001 N 136-ФЗ (ред. от 02.08.2019), статьи 11.3. «Образование земельных участков из земель или земельных участков, находящихся в государственной или муниципальной собственности» п.3 исключительно в соответствии с утвержденным проектом межевания территории осуществляется образование земельных участков из земельного участка, предоставленного садоводческому или огородническому некоммерческому товариществу.

Образование земельных участков с условными номерами :ЗУ1,:ЗУ2,:ЗУ3 и :ЗУ5 (образуемые путем перераспределения земельных участков с кадастровыми номерами 10:20:0021201:134, 10:20:0021201:135, 10:20:0021201:205, 10:20:0021201:18 и земель общего пользования), вновь образованный участок :218:ЗУ4, расположенных на территории СНТ «Мелиоратор», а также определение границ изменяемого земельного участка с кадастровым номером 10:20:0021201:218 производится:

1) На основании выписки из протокола общего собрания коллектива граждан некоммерческого товарищества № 2 от 27.10.2020г. «О необходимости подготовки проектной документации по планировки и межеванию территории»
2) С целью внесения изменений сведений в ЕГРН
3) Передачи в собственность членам данного садоводческого некоммерческого товарищества образованных земельных участков
4) Получение актуальных данных по землям общего пользования

РАЗДЕЛ 4. ПРОЕКТ МЕЖЕВАНИЯ ТЕРРИТОРИИ. МАТЕРИАЛЫ ПО ОБОСНОВАНИЮ. ГРАФИЧЕСКАЯ ЧАСТЬ.

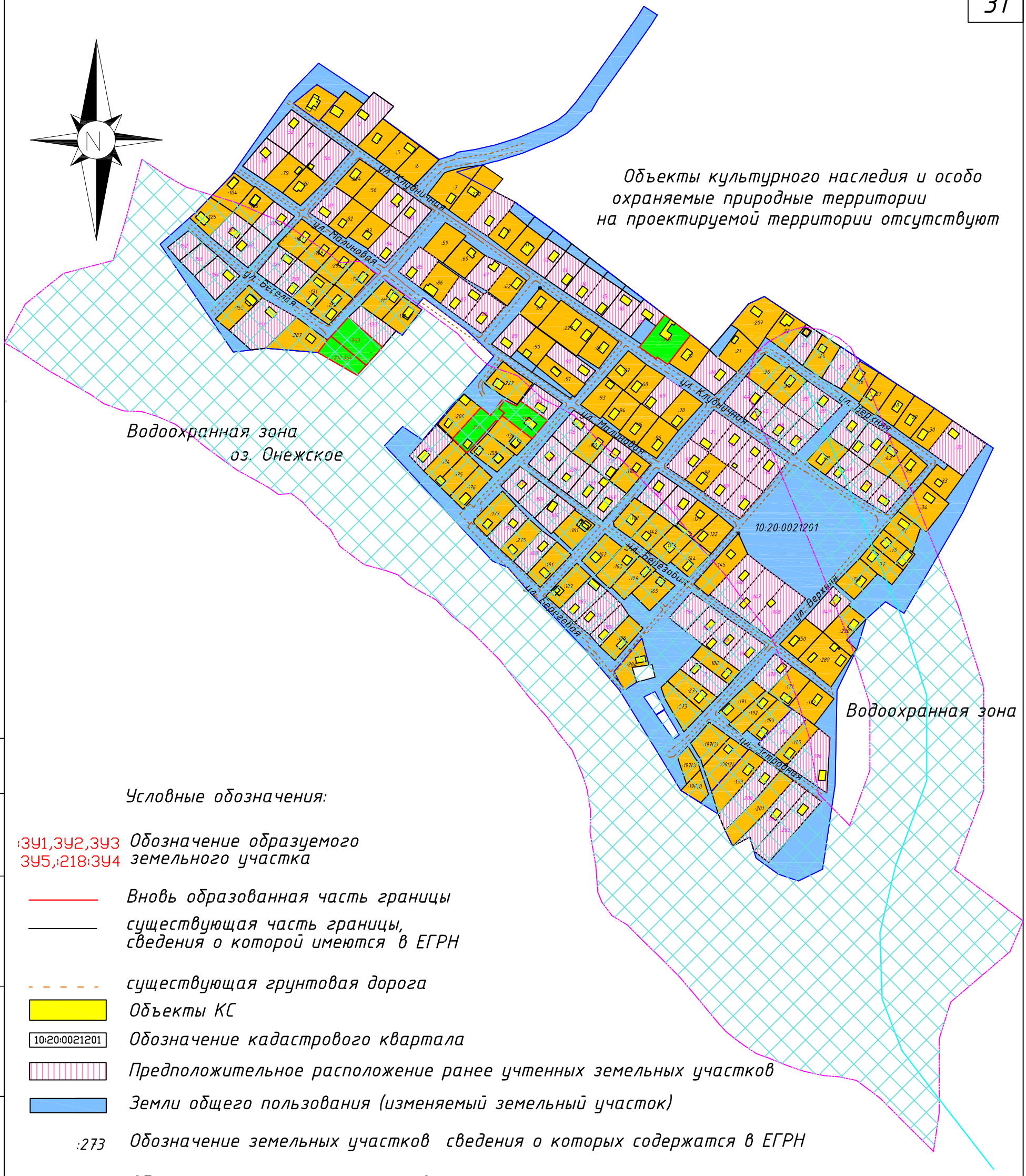

Объекты культурного наследия и особо охраняемые природные территории на проектируемой территории отсутствуют

Условные обозначения:

:ЗУ1,ЗУ2,ЗУ3 ЗУ5,:218:ЗУ4 — Обозначение образуемого земельного участка

Вновь образованная часть границы

существующая часть границы, сведения о которой имеются в ЕГРН

существующая грунтовая дорога

Объекты КС

10:20:0021201 — Обозначение кадастрового квартала

Предположительное расположение ранее учтенных земельных участков

Земли общего пользования (изменяемый земельный участок)

:273 — Обозначение земельных участков сведения о которых содержатся в ЕГРН

:3 — Обозначение земельных участков в соответствии с генпланом

Водоохранная зона

Земельные участки сведения о которых находятся в ЕГРН

Согласовано

Взам. инв. №

Подп. и дата

Инв. № подл.

Изм.	Кол. уч.	Лист	№ док.	Подп.	Дата	ПРОЕКТ_МЕЖЕВАНИЯ_ТЕРРИТОРИИ СНТ_МЕЛИОРАТОР			
						ЧЕРТЕЖ_МЕЖЕВАНИЯ_ТЕРРИТОРИИ МАТЕРИАЛЫ_ПО_ОБОСНОВАНИЮ	Стадия	Лист	Листов
							П	1	1
Директор		Кузнецов М.В.							
Исполн.		Шумилов А.Б.							
Гл. геодезист		Тупало А.В.				ЧЕРТЕЖ_МЕЖЕВАНИЯ_ТЕРРИТОРИИ МАСШТАБ_1:3500	"ГЕО_10"		

ПРИЛОЖЕНИЯ

ВЫПИСКА ИЗ П Р О Т О К О ЛА №2

внеочередного общего собрания членов СНТ «Мелиоратор»
в очно-заочной форме

Очная часть собрания проведена: 27 октября 2020 года в помещении правления
Заочная часть собрания проведена: с 24 по 26 октября 2020 года путем опроса членов СНТ «Мелиоратор».
Начало регистрации участников очного собрания -11 00.

Начало собрания - 12-00. Время окончания собрания – 13-00.

Всего членов СНТ "Мелиоратор" - 186.

Присутствует с учетом представительства уполномоченных по блокам - 96. Кворум имеется.

Председателем собрания в ходе голосования избран - Рымарчук В.С.

Секретарем собрания - - Евсеенко В.В.

Повестка дня собрания:

1. О необходимости разработки Проекта межевания части территории СНТ "Мелиоратор' образованием земельных участков из свободных земель территории СНТ «Мелиоратор прилегающих к участкам №134, №135, №205, №18 и образования нового земельного участка площадью 600 м².

Слушали Председателя СНТ "Мелиоратор" Малышева С.А. Он озвучил поступившие заявления от членов СНТ Курмышева Е.М. (уч. № 135) и Подосеновой М.С. (уч.№205), Винникова В.И. (уч. №18), Першина Н.Н.(уч. №134) с просьбой согласовать прирезку из состава свободной земли территории СНТ «Мелиоратор» фактически ими используемых. Решением общего собрания согласно протокола от 10 сентября 2016 года Семеновой Анне Евгеньевне по ее заявлению было принято решение о формировании из свободной земли территории СНТ «Мелиоратор» участка площадью 600 м².
Положительное решение общего собрания по прирезке согласно проекта из состава свободной земли территории СНТ «Мелиоратор» фактически уменьшит налогооблагаемую базу земель общего пользования.

После обсуждения, вопрос по необходимости разработки проекта межевания части территории СНТ "Мелиоратор" с образованием земельных участков из свободных земель территории СНТ «Мелиоратор», прилегающих к участкам №134, №135, №205, №18 и образования нового земельного участка площадью 600 м² поставлен на голосование.

Постановили:
Согласовать разработку проекта межевания части территории СНТ "Мелиоратор" с образованием земельных участков из свободных земель территории СНТ «Мелиоратор», прилегающих к участкам №134, №135, №205, №18 и образования нового земельного участка площадью 600 м².

Примечание: Площади вновь образованных участков определятся в ходе проведения кадастровых работ.

Председатель собрания Рымарчук В.

Секретарь собрания Евсеенко В.В.

Протокол составлен 29 октября 2020 г.

Выписка верна:

Председатель товарищества _____ /Малышев С.А.)

«30» октября 2020 г.

М П

Республика Карелия
САДОВОДЧЕСКОЕ НЕКОММЕРЧЕСКОЕ ТОВАРИЩЕСТВО
«Мелиоратор»
Прионежский район

ВЫПИСКА ИЗ П Р О Т О К О ЛА №3

внеочередного общего собрания членов СНТ «Мелиоратор»
в очно-заочной форме

Организатор собрания: правление СНТ «Мелиоратор»
Очная часть собрания проведена: 14 января 2021 года в помещении правления
Заочная часть собрания проведена : с 12 по 13 января 2021года путем опроса членов СНТ «Мелиоратор»

Председатель собрания – Рымарчук В.С.
Секретарь: Евсеенко В.В.

По реестру членов СНТ : 186 чел.
С учетом опроса по данным уполномоченных по блокам в собрании приняли участие: 97 чел

Повестка дня :

Согласование Проекта межевания территории, на часть территории СНТ «Мелиоратор» по участкам образованным путем перераспределения свободных земель .

Присутствует с учетом представительства уполномоченных по блокам - 96. Кворум имеется.

Председателем собрания в ходе голосования избран - Рымарчук В.С.
Секретарем собрания - - Евсеенко В.В.

После обсуждения проекта межевания части территории СНТ "Мелиоратор" с образованием земельных участков с условными номерами №: ЗУ1,: ЗУ2, ЗУ3,:ЗУ5, из свободных земель прилегающих к участкам №134, №135, №205, №18 и образования нового земельного участка №:218:ЗУ4 в пределах земель территории СНТ «Мелиоратор», Прионежского района, Республики Карелия,

РЕШИЛИ:
Согласовать проект межевания части территории СНТ "Мелиоратор" с образованием земельных участков с условными номерами №: ЗУ1,: ЗУ2, ЗУ3,:ЗУ5, из свободных земель прилегающих к участкам №205, №135, №134, №18 и образования нового земельного участка №:218:ЗУ4 в пределах земель территории СНТ «Мелиоратор», Прионежского района, Республики Карелия.

Председатель собрания Рымарчук В.
Секретарь собрания Евсеенко В.В.
Протокол составлен 15 января 2021 г.

Выписка верна:

Председатель товарищества _____ /Малышев С.А.)

«16» января 2021 г. М П

Республика Карелия Садоводческое некоммерческое товарищество «Мелиоратор» Прионежский район

ГОСУДАРСТВЕННЫЙ
АКТ
НА ПРАВО ПОЛЬЗОВАНИЯ ЗЕМЛЕЙ

А-I № 203112

Земля в СССР состоит в исключительной собственности государства и предоставляется только в пользование. Действия, в прямой или скрытой форме нарушающие право государственной собственности на землю, запрещаются.

Земля, занимаемая колхозами, закрепляется за ними в бессрочное пользование, то есть навечно.

Землепользователи имеют право и обязаны пользоваться земельными участками в тех целях, для которых они им предоставлены.

Землепользователи обязаны рационально использовать предоставленные им земельные участки, не совершать на своем участке действий, нарушающих интересы соседних землепользователей.

Из Основ земельного законодательства Союза ССР и союзных республик

Государственный акт выдан Министерству
(наименование землепользователя
мелиорации и водного хозяйства
и его местонахождение)

Карельской АССР *республики исполнительным комитетом* Прионежского *районного (городского) Совета депутатов трудящихся в том, что за указанным землепользователем закрепляются в бессрочное и бесплатное пользование* 19.66 *гектаров земли в границах согласно плану землепользования.*

Земля предоставлена для садоводческого товарищества мелиоратор
(цель, назначение)

Настоящий Государственный акт составлен в двух экземплярах, из которых первый выдан землепользователю, второй хранится в исполнительном комитете районного (городского) Совета депутатов трудящихся.

Акт зарегистрирован в Книге записей государственных актов на право пользования землей за № 101

М. П.

Председатель исполнительного комитета
Прионежского *районного (городского)*
Совета депутатов трудящихся
Главный (старший) инженер-землеустроитель
Прионежского района Попова А.К.
„30" сентября 1982 *года*

А-I № 203112

П Л

землепользования

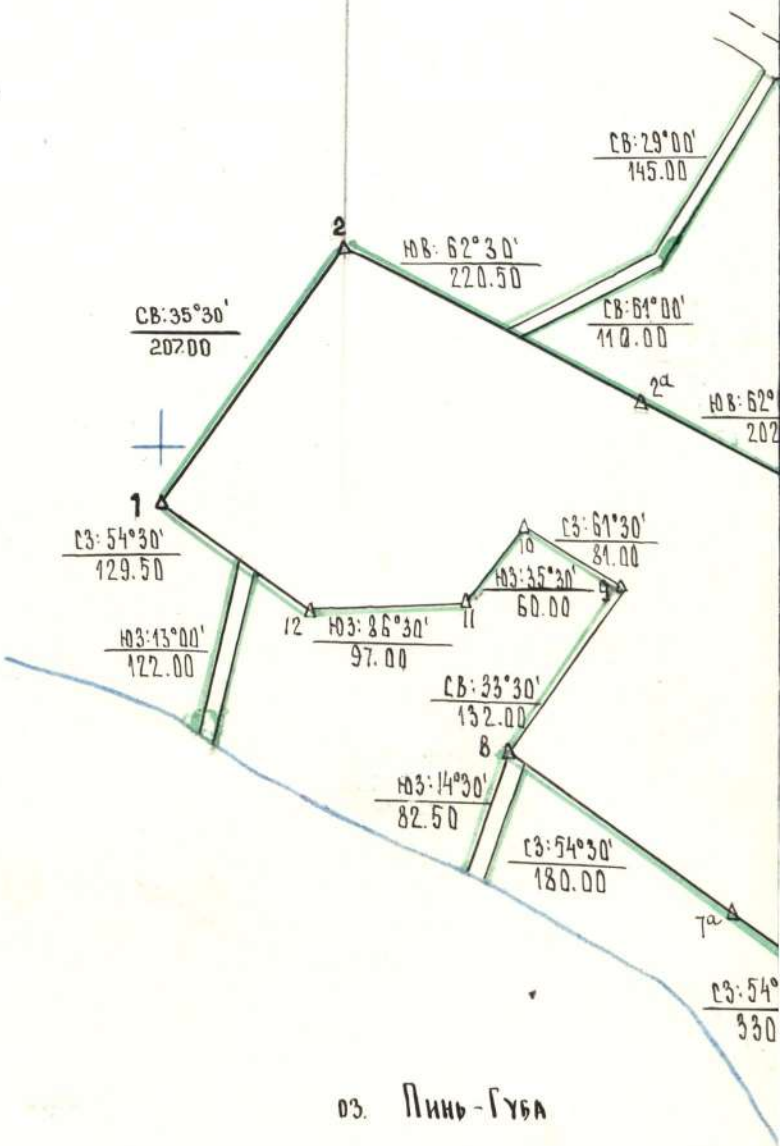

оз. Пинь-Губа

Описание смежеств:

от А до Б земли Спасогубского лесхоза

от Б до А земли Жилстройтреста

МАСШТАБ 1:5000

А Н

Министерства мелиорации и водного хозяйства

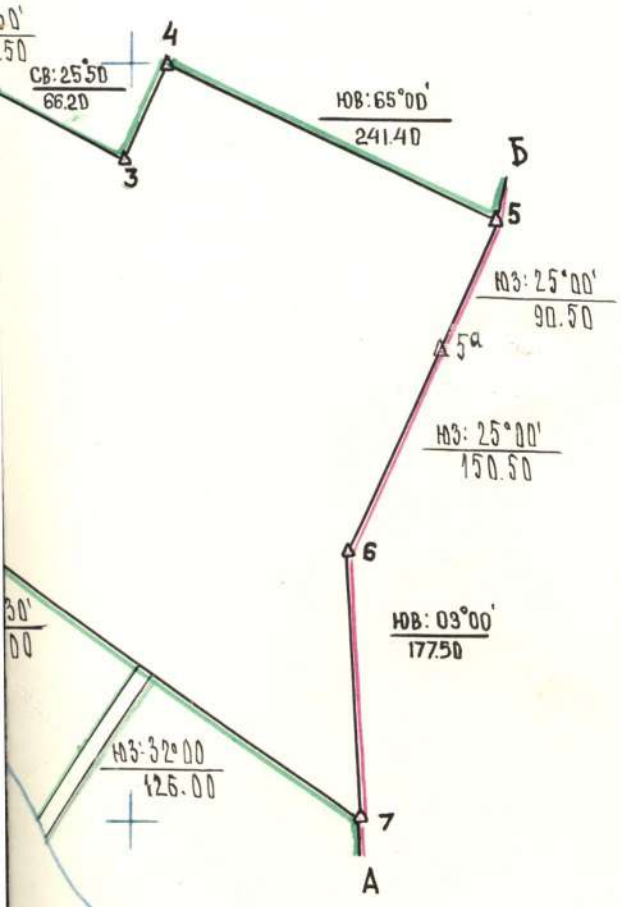

Главный (старший) инженер-землеустроитель

Приднепровского района — Попова А.К.

ПОСТОРОННИЕ ЗЕМЛЕПОЛЬЗОВАТЕЛИ

№ по порядку	Наименование землепользователей	Площадь, га

ИЗМЕНЕНИЯ В ЗЕМЛЕПОЛЬЗОВАНИИ

№ на плане	Дата, номер и содержание документа, на основании которого внесено изменение	Площадь, га

МТ Гознака. 1976.

Карельская АССР

ПРИОНЕЖСКИЙ РАЙОННЫЙ СОВЕТ НАРОДНЫХ ДЕПУТАТОВ

ИСПОЛНИТЕЛЬНЫЙ КОМИТЕТ

Karjalan ASNT

ÄÄNISENRANNAN KANSANEDUSTAJIEN PIIRINEUVOSTO

TOIMEENPANEVA KOMITEA

РЕШЕНИЕ
PÄÄTÖS

21 сентября 1982 г. № 394

г. Петрозаводск, Petroskoi

Об утверждении проектов организации садоводческих товариществ в районе Пинь-губы

Рассмотрев проекты организации садоводческих товариществ в районе Пинь-губы, исполком Прионежского райсовета народных депутатов Р Е Ш И Л:

Утвердить проекты организации территории садоводческих товариществ в районе Пинь-губы, зарегистрировать Уставы товариществ и выдать государственные акты на право пользования землей следующим предприятиям:

Министерство мелиорации и водного хозяйства КАССР садоводческое товарищество "Мелиоратор" на площади 19,0 га с размещением 209 садовых участков.

Производственное жилищно-ремонтное управление Петрозаводского горисполкома садоводческое товарищество "Совет" на площади 17,8 га с размещением 200 садовых участков.

Петрозаводский горремстройтрест садоводческое товарищество "Онего" на площади 5,98 га с размещением 70 садовых участков.

Управление коммунального хозяйства Петрозаводского горисполкома садоводческое товарищество "Онего I" на площади 6,41 га с размещением 70 садовых участков.

Карельский филиал "Сельхозпроект" садоводческое товарищество "Прионежье" на площади 10,58 га с размещением 144 садовых участков.

Петрозаводский госуниверситет садоводческое товарищество "Буревестник" на озере Лососиное на площади 13,84 га с размещением 184 садовых участков.

Председатель исполкома - Е.И.Запольский

Секретарь исполкома - Г.П.Спопикова

ТиА. Зак. 2569, тир. 16000, 27.09.79.

ГЕНПЛАН

Условные обозначения

	Граница участка - 14 га
	Полоса отвода под дороги - 3.64 га
	Каналы - 2540 м - 0.89 га
	Пожарные пирсы подъезды - 0.27 га
4	Садовые домики - 200.06 - 12.54 га
	Хозпостройки
	Разворотные площадки
	Противопожарный водоход с гидрантами
	Уникальные деревья и подлежащие сводке
	Сохраняемые куртины леса - 1.32 га
	Трансформаторная станция 0.06 га
вод.	Водонапорная башня 0.06 га

Согласовано:

Гл. инженер-землеустроитель А.К. Попова

Гл. архитектор 15.07.82 Э.Ф. Андреев

Гл. врач СЭС 19.07.82

Начальник ОПОП ст. инженер ОПО МВД КАССР 16.07.82 г. (Кагачев)

Алешин А.			
Алешин А.			
Курочкин В.			
Макаров А.			

Проект организации территории кооператива „Мелиоратор"

Министерство мелиорации и ВХ КАССР

Лист	Листов
1	1

ГЕНПЛАН

Управление Госкомстроя по Республике Карелия № 4886 12.06.